 Generalitat de Catalunya
Departament d'Acció Climàtica,
Alimentació i Agenda Rural
**Direcció General de Polítiques
Ambientals i Medi Natural**

Pla rector d'ús i gestió de l'àmbit marí del Parc Natural de Cap de Creus

Informe de valoració de les aportacions rebudes en el marc del procés
de Participació Ciutadana en l'elaboració de normes i proposta
d'esmenes

Octubre 2023



Doc. original signat per:
Judith Ahufinger Breto
04/10/2023,
Sara Pont Gasau 04/10/2023

Document electrònic garantit amb signatura electrònica. Podeu verificar la seva integritat al
web csv.gencat.cat fins al 06/10/2026

Original electrònic / Còpia electrònica autèntica


CODI SEGUR DE VERIFICACIÓ



0M18NN2DD2VYPPI3XM3RCUN5RZ5VK4NE

Data creació còpia:
06/10/2023 10:23:15

Pàgina 1 de 260

 Generalitat de Catalunya
Departament d'Acció Climàtica,
Alimentació i Agenda Rural
**Direcció General de Polítiques
Ambientals i Medi Natural**

1. Introducció

Aquest informe ha estat elaborat per l'equip tècnic del Servei de Planificació de l'Entorn Natural arran del procés de **Participació ciutadana en l'elaboració de les normes** regulat a l'article 69 de la Llei 19/2014, del 29 de desembre, de transparència, accés a la informació pública i bon govern. L'objecte d'aquest informe és l'avaluació tècnica de les aportacions rebudes durant el tràmit esmentat i, com a conseqüència, la formulació d'una proposta de modificacions als documents del Pla rector d'ús i gestió de l'àmbit marí del Parc Natural de Cap de Creus (en endavant, Pla o PRUG).

Des del 27 de setembre i fins al 14 de novembre de 2022 es van poder fer aportacions sobre el "Projecte d'ordre pel qual s'aprova el Pla Rector d'Ús i Gestió de l'àmbit marí del Parc Natural de Cap de Creus" a través del portal Participa.gencat.cat (Participació pública per a l'elaboració del Pla Rector d'Ús i Gestió de l'àmbit marí del Parc Natural del Cap de Creus - Participa Gencat).

El 28 de setembre de 2022, es va enviar un correu electrònic als ajuntaments del litoral del Parc Natural del Cap de Creus, a les entitats ambientalistes, els científics i experts, als principals actors socials i econòmics de la zona i a la ciutadania que havia fet constar el seu interès en l'elaboració del Pla rector d'ús i gestió de l'àmbit marí del Parc Natural de Cap de Creus informant:

- De l'inici d'aquest procés de participació a través del portal Participa.gencat.cat. ([Participació pública per a l'elaboració del Pla Rector d'Ús i Gestió de l'àmbit marí del Parc Natural del Cap de Creus - Participa Gencat](#)).
- Del tancament de la consulta pública prèvia amb la publicació de l'informe de valoració de les aportacions rebudes en el marc d'aquest procés al portal Participa.gencat.cat ([Consulta pública prèvia a l'elaboració d'un projecte d'ordre, pel qual s'aprova el Pla Rector d'Ús i Gestió de l'àmbit marí del Parc Natural de Cap de Creus. - Participa Gencat](#)).



Doc. original signat per:
Judith Ahufinger Breto
04/10/2023,
Sara Pont Gasau 04/10/2023

Document electrònic garantit amb signatura electrònica. Podeu verificar la seva integritat al web.csv.gencat.cat fins al 06/10/2026

Original electrònic / Còpia electrònica autèntica

CODI SEGUR DE VERIFICACIÓ



0M18NN2DD2VYPPI3XM3RCUN5RZ5VK4NE

Data creació còpia:
06/10/2023 10:23:15

Pàgina 2 de 260



Generalitat de Catalunya
Departament d'Acció Climàtica,
Alimentació i Agenda Rural
**Direcció General de Polítiques
Ambientals i Medi Natural**

- De la realització sessions informatives per presentar “Projecte d’ordre pel qual s’aprova el Pla Rector d’Ús i Gestió de l’àmbit marí del Parc Natural de Cap de Creus” i respondre a les qüestions que es vulguin plantejar.
Concretament: el dimarts 4 d’octubre a les 18:30 h al Teatre Art i Joia de Cadaqués, el dimecres 5 d’octubre a les 19:30 h al Teatre Municipal de Roses i el dimecres 6 d’octubre a les 19 h a l’Espai Port (Sala de Ball) de Port de la Selva.

En aquestes sessions la Sra. Elisabet Sánchez Sala, directora dels Serveis Territorials de Girona, el Sr. Ponç Feliu Latorre, director del Parc Natural del Cap de Creus, el Sr. Francesc Diego Vives, Responsable de Planificació i Programes i la Sra. Judith Ahufinger Breto, tècnica responsable del projecte, acompanyats de l’alcalde del municipi corresponent, van presentar la proposta de Pla Rector d’Ús i Gestió de l’àmbit marí del Parc Natural de Cap de Creus i van atendre els dubtes i consultes plantejades en el marc d’aquestes trobades.

2. Dades de participació

S’han rebut un total de 113 aportacions, de les quals 44 presenten un document adjunt, en el que detallen les seves propostes.

S’han rebut propostes, principalment, a través del portal participa de la Generalitat de Catalunya (102 propostes) i també per petició genèrica (5 propostes) i per correu electrònic (6 propostes).

Han realitzat propostes un total de 65 persones físiques o jurídiques diferents, concretament:

1. Associació Catalana per una Pesca Responsable (ACPR)
2. Adrià Prunell
3. Agrupació Amics del Sant Elm
4. Albert
5. Associació Estació Nàutica Cadaqués-Cap de Creus



Doc. original signat per:
Judith Ahufinger Breto
04/10/2023,
Sara Pont Gasau 04/10/2023

Document electrònic garantit amb signatura electrònica. Podeu verificar la seva integritat al web csv.gencat.cat fins al 06/10/2026

Original electrònic / Còpia electrònica autèntica


CODI SEGUR DE VERIFICACIÓ



0M18NN2DD2VYPPI3XM3RCUN5RZ5VK4NE

Data creació còpia:
06/10/2023 10:23:15

Pàgina 3 de 260

 Generalitat de Catalunya
Departament d'Acció Climàtica,
Alimentació i Agenda Rural
**Direcció General de Polítiques
Ambientals i Medi Natural**

6. Alex Aguilar
7. Alive Fundació
8. ANF
9. Àngels Sans
10. Associació Catalana de Centres d'Immersió i Activitats Marines
11. Associació Catalana de Guies de Pesca
12. Associació Catalana de Ports Esportius i Turístics (ACPET)
13. Associació Cultural Submarinista Mar D'Amunt
14. Associació de centres d'immersió del Parc Natural de Cap de Creus
15. Associació d'empreses nàutiques d'Empuriabrava (AENE)
16. Associació de Lloguer d'embarcacions turístiques de la Costa Brava (ALET)
17. Associació d'Usuaris d'Embarcacions d'Esbarjo de Cadaqués
18. Associació Silene
19. Bele
20. Bernat Hereu
21. Beta
22. Blai Dupasquier
23. Boats Mediterrani, SL, Roses Styx, SL, Universal Esports The Fun Company, SL, i Alexandre Ferro Palacio
24. Carles
25. Carles Alabern
26. Centre d'immersió Port de la Selva
27. Club Nàutic Llançà
28. Confraria de pescadors de Cadaqués



Doc. original signat per:
Judith Ahufinger Breto
04/10/2023,
Sara Pont Gasau 04/10/2023

Document electrònic garantit amb signatura electrònica. Podeu verificar la seva integritat al web csv.gencat.cat fins al 06/10/2026

Original electrònic / Còpia electrònica autèntica


CODI SEGUR DE VERIFICACIÓ



0M18NN2DD2VYPPI3XM3RCUN5RZ5VK4NE

Data creació còpia:
06/10/2023 10:23:15

Pàgina 4 de 260

 Generalitat de Catalunya
Departament d'Acció Climàtica,
Alimentació i Agenda Rural
**Direcció General de Polítiques
Ambientals i Medi Natural**

29. Confraria de pescadors del Port de la Selva
30. David Tibau Serva
31. EBS
32. Escola d'en Mar Cadaqués
33. Eva
34. Francesc Tena
35. IAEDEN - Salvem l'Empordà
36. IFSUA – FECDAS – FEDAS - CMAS
37. Jau
38. Javier Romero
39. Joaquim Garrabou
40. Jordi Cruz Plaja
41. Josep Canet Figueras
42. Josep Lloret
43. Kirsten Grau
44. Laura Aguilar Soto
45. LDG
46. Lluís Bertran Xirau
47. Marc
48. Manuel Lopez Luque
49. Pagaia Club
50. Pere
51. Plataforma Defensem Catalunya
52. Román Gutierrez



Doc. original signat per:
Judith Ahufinger Breto
04/10/2023,
Sara Pont Gasau 04/10/2023

Document electrònic garantit amb signatura electrònica. Podeu verificar la seva integritat al
web csv.gencat.cat fins al 06/10/2026

Original electrònic / Còpia electrònica autèntica


CODI SEGUR DE VERIFICACIÓ



0M18NN2DD2VYPPI3XM3RCUN5RZ5VK4NE

Data creació còpia:
06/10/2023 10:23:15

Pàgina 5 de 260

 **Generalitat de Catalunya**
Departament d'Acció Climàtica,
Alimentació i Agenda Rural
**Direcció General de Polítiques
Ambientals i Medi Natural**

53. RosaMari
54. Roses Sub Divecenter
55. Secció submarinisme Club Nàutic Port de la Selva
56. Sergi, en nom d'un grup d'aficionats del caiac de mar
57. Som Cap de Creus
58. Som Mar
59. SOS Costa Brava
60. Styx Motor
61. Teresa Sala Serra
62. Thierry
63. Tigro
64. Toni Carulla
65. Vincent Marie

A l'Annex 1 per cadascun dels proposants es fa una relació dels temes proposats.

Cal esmentar que diverses persones, algunes de les quals són proposants i d'altres no, s'han adherit a les propostes realitzades i han fet comentaris a favor o en contra de les propostes i dels comentaris realitzats.

En la valoració de les propostes també es tenen en compte aquestes adhesions i comentaris.

Dels proposants, estan inscrits al Registre de grups d'interès els següents:

Nom	Núm. Identificador
Alive Fundació	4825
Associació Catalana de Centres d'Immersió i Activitats Marines	4701



Doc. original signat per:
Judith Ahufinger Breto
04/10/2023,
Sara Pont Gasau 04/10/2023

Document electrònic garantit amb signatura electrònica. Podeu verificar la seva integritat al web csv.gencat.cat fins al 06/10/2026

Original electrònic / Còpia electrònica autèntica

CODI SEGUR DE VERIFICACIÓ



0M18NN2DD2VYPPI3XM3RCUN5RZ5VK4NE

Data creació còpia:
06/10/2023 10:23:15

Pàgina 6 de 260



Generalitat de Catalunya
Departament d'Acció Climàtica,
Alimentació i Agenda Rural
**Direcció General de Polítiques
Ambientals i Medi Natural**

Associació Catalana de Guies de Pesca (ACGP)	4914
Associació Catalana de Ports Esportius i Turístics (ACPET)	544
Associació Catalana per a una Pesca Responsable (ACPR)	4827
IAEDEN - Salvem l'Empordà	495
International Forum for Sustainable Underwater Activities (IFSUA)	203
FECIDAS	1941
Pagaia Club de Caiac Cap de Creus	4366
Club Nàutic Port de la Selva (Secció submarinisme)	5172

Finalment, s'han realitzat unes consultes jurídiques per tal de presentar una proposta de PRUG més ferma jurídicament. També s'han fet alguns canvis d'ofici per millorar els redactats o l'estructura dels documents. Aquestes consideracions jurídiques i modificacions d'ofici s'inclouen en la nova proposta de PRUG.

A més, a partir de les aportacions rebudes, de la realitat de l'ús de l'espai i necessitat de garantir la seguretat dels usuaris de parc s'ha valorat i adaptat de forma conjunta el número i ubicació de les boies d'amarrament que es plantegen en la nova proposta de PRUG.

3. Descripció i valoració de les propostes rebudes

En aquest apartat es descriuen, de manera sintètica, les diferents aportacions rebudes. Totes les aportacions s'han analitzat una per una i s'ha valorat tècnicament la conveniència d'estimar o no les propostes que contenen.



Doc. original signat per:
Judith Ahufinger Breto
04/10/2023,
Sara Pont Gasau 04/10/2023

Document electrònic garantit amb signatura electrònica. Podeu verificar la seva integritat al web csv.gencat.cat fins al 06/10/2026

Original electrònic / Còpia electrònica autèntica


CODI SEGUR DE VERIFICACIÓ



0M18NN2DD2VYPPI3XM3RCUN5RZ5VK4NE

Data creació còpia:
06/10/2023 10:23:15

Pàgina 7 de 260

 **Generalitat de Catalunya**
Departament d'Acció Climàtica,
Alimentació i Agenda Rural
**Direcció General de Polítiques
Ambientals i Medi Natural**

A continuació es descriuen breument les propostes més rellevants o recurrents en les al·legacions rebudes agrupades per blocs temàtics:

3.1 Zona de dinàmica Natural

En relació amb la Zona de dinàmica Natural s'han rebut un total de 34 propostes i s'han realitzat un total de 36 comentaris a aquestes propostes.

Descripció:

Per una banda, es valora positivament l'establiment de zones de no extracció dins l'àmbit del Parc Natural de Cap de Creus, ja que:

- Molts treballs científics han demostrat que les Reserves Marines realment efectives són les zones sense pesca, que aporten forts beneficis no només dins les mateixes zones sinó també fora degut a l'exportació d'ous i larves i d'individus adults a través del seu moviment (e.g. Grorud-colvert et al., 2021).
- Hi ha un consens científic sobre la necessitat d'augmentar la superfície de la xarxa d'espais marins protegits amb la figura estricta de "no pesca" (ZNP o "no-take" areas), ja que l'actual resulta insuficient per a salvaguardar la biodiversitat marina. En aquest sentit, hi ha un compromís dins la Unió Europea perquè l'any 2030 almenys el 10% dels seus mars i oceans sigui gestionat com a àrees de protecció total (ZNP), on qualsevol activitat pesquera estigui totalment prohibida (European Commission, 2020. EU Biodiversity Strategy for 2030. Bringing Nature back into our lives. Communication from the Commission to the European Parliament, the Council, the European Economic and Social Committee and the Committee of the Regions. Brussels). Altres iniciatives, com la Conferència per la Biodiversitat de l'ONU (COP-15), a la que 100 països donen suport formalment (entre ells Espanya), han proposat l'objectiu mundial de protegir almenys el 30% de la terra i els oceans del planeta per al 2030. A escala de Catalunya, estem molt lluny d'aconseguir aquests objectius, de forma



Doc. original signat per:
Judith Ahufinger Breto
04/10/2023,
Sara Pont Gasau 04/10/2023

Document electrònic garantit amb signatura electrònica. Podeu verificar la seva integritat al web csv.gencat.cat fins al 06/10/2026

Original electrònic / Còpia electrònica autèntica

CODI SEGUR DE VERIFICACIÓ



0M18NN2DD2VYPPI3XM3RCUN5RZ5VK4NE

Data creació còpia:
06/10/2023 10:23:15

Pàgina 8 de 260



Generalitat de Catalunya
Departament d'Acció Climàtica,
Alimentació i Agenda Rural
**Direcció General de Polítiques
Ambientals i Medi Natural**

que el Parc Natural del Cap de Creus és una oportunitat única per a intentar arribar a aquest objectiu a nivell de Catalunya. Per altra banda, en relació amb aquest aspecte, s'exposa el següent contra argument: no existeix cap document de planificació, compartit amb els grups d'interès, que expliqui com assolir aquest 10% pel qual no es apropiat utilitzar-ho com argument en el PRUG.

- Per tal de complir amb els compromisos Europeus EU Green Deal i UNEP/MAP Post 2020 SAPBIO.

Altres propostes valoren negativament l'establiment d'aquestes zones apel·lant a que:

- Afegir una nova zona amb la seva pròpia normativa, però solapada a les altres tres zones ja existents (Parc, Natural, RPN i Reserva Integral), dificulta la divulgació i comprensió de la normativa per a tots els usuaris del Parc. Tenint en compte allò exposat en el punt 1.2.15 de la Memòria d'Impacte del PRUG, certifica que el "Desconeixement i desinformació de l'espai protegit i de les normatives" és un problema evident i real que afecta a un elevat percentatge de turistes i visitants.
- Limitar les zones on es pot practicar l'activitat de pesca recreativa comporta l'inevitable desplaçament dels practicants d'aquesta disciplina, augmentant la pressió sobre el medi en les zones en les que sí que està permès
- La resta de limitacions que incorpora el PRUG a la pesca recreativa, ja disminueixen de forma significativa la pressió que aquesta exerceixen en el Cap de Creus.
- No es creu que la pesca recreativa, tenint en compte l'afluència que genera en aquesta zona, pugui generar un impacte negatiu sobre cap espècie i es proposa més vigilància o control per poder estudiar l'impacte real de l'activitat.



Doc. original signat per:
Judith Ahufinger Breto
04/10/2023,
Sara Pont Gasau 04/10/2023

Document electrònic garantit amb signatura electrònica. Podeu verificar la seva integritat al web csv.gencat.cat fins al 06/10/2026

Original electrònic / Còpia electrònica autèntica


CODI SEGUR DE VERIFICACIÓ



0M18NN2DD2VYPPI3XM3RCUN5RZ5VK4NE

Data creació còpia:
06/10/2023 10:23:15

Pàgina 9 de 260

 Generalitat de Catalunya
Departament d'Acció Climàtica,
Alimentació i Agenda Rural
**Direcció General de Polítiques
Ambientals i Medi Natural**

En relació al nom de la zona es demana parlar directament de zones de no pesca (ZNP) o zones sense pesca ja que és un nom reconegut internacionalment (No Take Areas).

En relació a l'àmbit es demanen un seguit de propostes:

1. Que aquestes zones s'equiparin a les Reserves Naturals Parcials justificant aquesta proposta en que:
 - Si les reserves marines són petites, no tenen la capacitat de recuperar les poblacions, ja que la pesca fora d'aquestes pot afectar les poblacions de dins. Degut a que el rang de moviment de moltes espècies és molt gran, les reserves marines de mida petita protegeixen molt parcialment les poblacions, resultant finalment inefectives. Aquest efecte es pot produir al PN del Cap de Creus, amb l'actual proposta de micro-zonificació de les zones de no pesca. El projecte RESMED ha evidenciat aquests processos al PN del Cap de Creus, on ha demostrat que el moviment de la majoria d'espècies es produeix a escales de Km o desenes de Km. Paral·lelament, els resultats del seguiment dels Parcs Naturals de Catalunya han mostrat també el mateix, ja que moltes espècies que tenen un gran moviment (dorades, llobarros, cànteres, sarg imperial, cèrvies, etc.) no mostren clars signes de recuperació dins de les reserves (Hereu et al., 2020).
 - Una de les problemàtiques en la regulació i gestió dels espais Naturals és la diversificació en la normativa, inclús en les mateixes figures de protecció declarades per la mateixa administració. No té sentit que els dos Parcs Naturals de Catalunya tinguin diferents regulacions en les mateixes categories de protecció. Concretament, les zones de Reserva Natural Parcial al PN del Montgrí no és permesa la pesca, i en canvi al PN de Cap de Creus sí. Crec que s'hauria d'equiparar la normativa a totes les zones de Reserva Natural Parcial com a zones de no pesca.
 - Per tal de facilitar els controls i evitar conflictes amb els diferents usuaris.



Doc. original signat per:
Judith Ahufinger Breto
04/10/2023,
Sara Pont Gasau 04/10/2023

Document electrònic garantit amb signatura electrònica. Podeu verificar la seva integritat al web csv.gencat.cat fins al 06/10/2026

Original electrònic / Còpia electrònica autèntica

CODI SEGUR DE VERIFICACIÓ



0M18NN2DD2VYPPI3XM3RCUN5RZ5VK4NE

Data creació còpia:
06/10/2023 10:23:15

Pàgina 10 de 260



Generalitat de Catalunya
Departament d'Acció Climàtica,
Alimentació i Agenda Rural
**Direcció General de Polítiques
Ambientals i Medi Natural**

- La superfície de zones de no pesca (ZNP) resulta clarament insuficient pels objectius europeus establerts d'assolir el 10% de la protecció total del medi marí.
3. Que, en cap cas, es redueixin les zones de no pesca proposades. Tot i que, en algun cas, s'indica que per raons circumstancials de subsistència i/o adaptació es podria tolerar temporalment certa pesca professional en algun sector d'aquestes reserves, però que, aquesta excepcionalitat no s'hauria d'aplicar a la pesca recreativa.
2. Que les ZDN no afectin zones de Parc Natural, ja que:
- la justificació de la creació de ZDN per consolidar les RNP com a llocs d'excel·lència decau en sortir d'aquestes zones.
 - la pesca submarina ja es troba molt limitada ja que és una activitat es realitza entre 0 i 30 m, no es pot practicar a les RNP i per la resta de limitacions que incorpora el PRUG a la pesca recreativa.
4. Que l'administració no sucumbeixi a les pressions d'alguns sectors pesquers per a eliminar la zona de no-pesca de la reserva del mar d'amunt (Farallons) ja que constituïrien un greuge comparatiu pels pescadors del Port de la Selva que perdrien el dret a disposar d'una zona de repoblació a les seves aigües.
5. Eliminar de la Zona de Dinàmica Natural els Caladors de Tres Frares-Punta Molí (zona RNP) i del Pla de Tudela (zona Parc) ja que el primer és un calador històric d'interès prioritari per a la pesca artesanal de Cap de Creus, el segon pot ser utilitzat com per a l'estudi de la evolució de la ZDN i el tancament dels dos àmbits comportaria greus perjudicis econòmics pel sector pesquer local.
6. Incloure tota la RNP de la Punta del Cap de Creus (sud) com a zona de Dinàmica Natural fonamental per a la conservació futura del sector de la pesca professional. En aquesta àrea no es permetria la pesca amb només dues excepcions pel qual fa a la pesca professional: poder pescar la llagosta a l'àmbit nord durant una època i a una fondària determinada (mesura ja contemplada a l'actual proposta del PRUG) i permetre la pesca amb modalitat de soltes durant



Doc. original signat per:
Judith Ahufinger Breto
04/10/2023,
Sara Pont Gasau 04/10/2023

Document electrònic garantit amb signatura electrònica. Podeu verificar la seva integritat al web csv.gencat.cat fins al 06/10/2026

Original electrònic / Còpia electrònica autèntica


CODI SEGUR DE VERIFICACIÓ



0M18NN2DD2VYPPI3XM3RCUN5RZ5VK4NE

Data creació còpia:
06/10/2023 10:23:15

Pàgina 11 de 260



Generalitat de Catalunya
Departament d'Acció Climàtica,
Alimentació i Agenda Rural
**Direcció General de Polítiques
Ambientals i Medi Natural**

els mesos d'octubre a maig al triangle inclòs entre la Punta de S'Infern (42°18'49"N;3°19'54"E), el límit sud de la RNP (42°18'22"N;3°19'33"E) i la Punta de ses Orgues(42°18'49"N; 3°18'46"E).

7. Eliminar de la ZDN l'Illa Messina ja que consideren està pensada únicament perquè els submarinistes puguin fer immersió i que es pot compartir amb la pesca recreativa de superfície com s'ha fet fins ara ja que els dies de tramuntana és un dels pocs llocs on els pescadors de Cadaqués poden pescar amb certa seguretat. A més, a nivell biològic un espai tan petit, tampoc té massa sentit i és de difícil delimitació.

A més, també es proposa:

- Que en aquestes zones es permeti la pesca recreativa sense mort acollida a un programa de recollida de dades científiques, que permetrien obtenir amb exactitud l'estat de les espècies en aquella zona i la seva evolució en el temps, tot lligat a una aplicació on poder notificar les captures.
- Abalisar els límits d'aquestes zones de no-pesca per garantir la percepció per part dels usuaris.

Valoració tècnica:

Cal partir de la premissa que el PRUG no pot establir la prohibició de la pesca a les Reserves Naturals Parcials de forma permanent, ja que seria necessari una modificació en la Llei 4/1998, de 12 de març, de protecció del Cap de Creus. Donada la vigència temporal del PRUG el que es planteja amb l'establiment d'aquesta àrea és una limitació temporal de l'extracció de recursos naturals amb l'objectiu de restaurar i conservar els processos naturals, els hàbitats naturals resultants i les espècies característiques d'aquests, per tal que el funcionament geològic i ecosistèmic de l'àrea es fonamenti en la dinàmica i interacció espontània d'aquests processos naturals. A partir d'aquesta limitació temporal es podrà avaluar els resultats d'aquesta mesura sobre el patrimoni natural.

En relació amb el nom, es proposa que la Zona de Dinàmica Natural passi a anomenar-se Àrea sense pesca.



Doc. original signat per:
Judith Ahufinger Breto
04/10/2023,
Sara Pont Gasau 04/10/2023

Document electrònic garantit amb signatura electrònica. Podeu verificar la seva integritat al web csv.gencat.cat fins al 06/10/2026

Original electrònic / Còpia electrònica autèntica

CODI SEGUR DE VERIFICACIÓ



0M18NN2DD2VYPPI3XM3RCUN5RZ5VK4NE

Data creació còpia:
06/10/2023 10:23:15

Pàgina 12 de 260



Generalitat de Catalunya
Departament d'Acció Climàtica,
Alimentació i Agenda Rural
**Direcció General de Polítiques
Ambientals i Medi Natural**

En relació amb l'àmbit:

- A causa de la importància que aquest sector té pels pescadors professionals i tenint en compte que la mida de l'àrea plantejada fa difícil que es produeixi la restauració dels processos naturals i l'efecte reserva es proposa eliminar el Calador Tres Frares-Punta Molí de l'Àrea Sense Pesca.
- Es proposa eliminar el Pla de Tudela (zona de Parc Natural) de l'Àrea Sense Pesca, ja que es considera prioritari i més coherent limitar l'extracció a l'àmbit corresponent a la figura de protecció de la RNP.
- Es proposa incloure tot el polígon de la RNP de la Punta del Cap de Creus com Àrea Sense Pesca fonamental per a la conservació futura del sector de la pesca professional, aconseguint una peça de mida gran que es considera afavorirà la restauració dels processos naturals i l'efecte reserva. Es proposa que en aquesta àrea, no es permeti la pesca amb dues excepcions pel qual fa a la pesca professional: poder pescar la llagosta a l'àmbit nord durant una època i a una fondària determinada (mesura ja contemplada a l'actual proposta del PRUG) i permetre la pesca amb modalitat de soltes durant els mesos d'octubre a maig al triangle inclòs entre la Punta de S'Infern (42°18'49"N;3°19'54"E), el límit sud de la RNP (42°18'22"N;3°19'33"E) i la Punta de ses Orgues(42°18'49"N; 3°18'46"E). A més, es manté que es pugui pescar altres espècies per motius de conservació, que caldrà s'especifiquin a l'annex del PRUG.
- En relació a l'àmbit corresponent a Illa Messina tenint en compte els valors naturals de la zona, a què aquesta zona és Parc Natural i a la seva mida es considera més adient que l'àmbit corresponen a Illa Messina passi a considerar-se com a Àrea de Foment de l'Educació Ambiental amb l'objectiu de promoure activitats d'observació de la natura i d'educació ambiental per millorar el coneixement i la comprensió del medi Natural.
- Tenint en compte la temporalitat de l'àrea, no es preveu delimitar mitjançant boies la ZDN (ara ASP). Ara bé, per una banda, es preveu incorporar aquesta àrea a les cartes nàutiques i fer-ne difusió a través dels



Doc. original signat per:
Judith Ahufinger Breto
04/10/2023,
Sara Pont Gasau 04/10/2023

Document electrònic garantit amb signatura electrònica. Podeu verificar la seva integritat al web csv.gencat.cat fins al 06/10/2026

Original electrònic / Còpia electrònica autèntica


CODI SEGUR DE VERIFICACIÓ



0M18NN2DD2VYPPI3XM3RCUN5RZ5VK4NE

Data creació còpia:
06/10/2023 10:23:15

Pàgina 13 de 260

 Generalitat de Catalunya
Departament d'Acció Climàtica,
Alimentació i Agenda Rural
**Direcció General de Polítiques
Ambientals i Medi Natural**

mitjans dels què disposa el Parc: web, xarxes socials, punts d'informació, etc. També, està previst abalisar les RNP pel qual el polígon de la Punta de Cap de Creus es delimitarà mitjançant boies i pel polígon corresponen a Cap Norfeu es valorarà la seva delimitació mitjançant enfilacions.

3.2 Vigilància

En relació amb la velocitat s'han rebut un total de 24 propostes i s'han realitzat un total de 33 comentaris a aquestes propostes

Descripció:

Totes les propostes i comentaris rebuts van en la línia que la proposta de vigilància que estableix el PRUG és insuficient. Concretament, se centren en demanar:

1. La presència dels equips de vigilància hauria de ser permanent: diària i en diferents franges horàries.
2. Un mecanisme disponible 24 h al dia i cada dia de l'any a través del qual es pugui comunicar qualsevol incidència.
3. Un cos propi de vigilància i permanent, de forma que no depengui exclusivament dels cossos dels Agents Rurals i Mossos, que han de vigilar tota la costa catalana.
4. Que el Pla de vigilància hauria de:
 - Dissenyar plans específics de vigilància segons les activitats: no és el mateix controlar furtius que vetllar pel compliment de la regulació de fondeig, per exemple.
 - Ser avaluable qualitativament i quantitativament.
 - Tenir un fort component estacional, reforçant els mitjans durant la temporada d'estiu.



Doc. original signat per:
Judith Ahufinger Breto
04/10/2023,
Sara Pont Gasau 04/10/2023

Document electrònic garantit amb signatura electrònica. Podeu verificar la seva integritat al web csv.gencat.cat fins al 06/10/2026

Original electrònic / Còpia electrònica autèntica

CODI SEGUR DE VERIFICACIÓ



0M18NN2DD2VYPPI3XM3RCUN5RZ5VK4NE

Data creació còpia:
06/10/2023 10:23:15

Pàgina 14 de 260



Generalitat de Catalunya
Departament d'Acció Climàtica,
Alimentació i Agenda Rural
**Direcció General de polítiques
Ambientals i Medi Natural**

- Implicar tots els cossos de seguretat: mossos d'esquadra, agents rurals, policies locals i el mateix Parc

5. L'establiment de les necessitats de vigilància i la dotació econòmica suficient per dur-los a terme, forma clara i ambiciosa.

I d'acord amb tot això, s'exposa que sense un esforç decidit en la vigilància qualsevol normativa serà de difícil aplicació.

També es sol·licita que s'emfatitzi en la informació als usuaris i no tant en les sancions. Que aquesta informació es faci en diferents idiomes per tal d'arribar a tots els usuaris. En aquest sentit, es proposa ampliar els punts d'informació, tant a terra com a mar i que es realitzin campanyes d'informació i sensibilització. A mar, es demana que dues embarcacions hi circulin diàriament pel Parc

Valoració tècnica:

El quadrant de vigilància mínima establert en el PRUG era un quadrant pensat perquè es duqués a terme únicament pel Cos d'Agents Rurals. Es considera adequat establir en el PRUG un nou quadrant de la vigilància mínima necessària a l'espai independentment de qui acompleixi aquestes tasques i ha de ser el Pla de vigilància i control, l'eina que estableixi el seu repartiment entre els diferents cossos de seguretat.

La vigilància en els espais naturals del nostre país es porta a terme especialment per part del Cos d'Agents Rurals, els quals garanteixen el control i servei sobre l'accés, les activitats i els usos en els parcs naturals, ja sigui en l'àmbit terrestre, com en l'àmbit marí, com és el cas del Parc Natural de Cap de Creus. Aquesta tasca es complementa per part d'altres cossos com les Polícies Locals, el Cos de Mossos d'Esquadra, la Guàrdia Civil, el Cos de Bombers i complementàriament les Associacions de Defensa Forestal, etc.

El mecanisme disponible 24 h al dia i cada dia de l'any a través del qual es pugui comunicar qualsevol incidència ja existeix, és el telèfon 112. Aquest servei centralitza totes les trucades urgents per tal que qualsevol persona pugui sol·licitar els serveis públics d'emergències sanitàries, extinció d'incendis i



Doc. original signat per:
Judith Ahufinger Breto
04/10/2023,
Sara Pont Gasau 04/10/2023

Document electrònic garantit amb signatura electrònica. Podeu verificar la seva integritat al web csv.gencat.cat fins al 06/10/2026

Original electrònic / Còpia electrònica autèntica


CODI SEGUR DE VERIFICACIÓ



0M18NN2DD2VYPPI3XM3RCUN5RZ5VK4NE

Data creació còpia:
06/10/2023 10:23:15

Pàgina 15 de 260

 **Generalitat de Catalunya**
Departament d'Acció Climàtica,
Alimentació i Agenda Rural
**Direcció General de Polítiques
Ambientals i Medi Natural**

salvament, seguretat ciutadana i protecció civil quan es trobi en una situació d'emergència: accidents, incendis, robatoris, agressions, violència masclista, rescats o catàstrofes. El Centre d'Atenció i Gestió de Trucades d'Urgència 112 Catalunya, un cop localitza la incidència en un mapa gràcies a una aplicació informàtica, es classifica la trucada segons el tipus d'incident i s'avisat al servei d'emergències més adequat.

El Programa d'Actuacions del PRUG (d'ara endavant PA) estableix l'elaboració d'un Pla de vigilància i control de l'espai i específica en el qual s'han d'establir objectius quantitatius, ha de ser avaluable, revisable i tractar els eixos: temàtic, espacial i temporal. Pel qual es considera que el plantejat en el PA dona compliment a les propostes rebudes en relació amb el Pla de vigilància i control.

3.3 Velocitat

En relació amb la velocitat s'han rebut un total de 20 propostes i s'han realitzat un total de 20 comentaris a aquestes propostes.

Descripció:

De forma majoritària s'exposa l'acord a limitar la velocitat a les aigües del Parc, tot i que es mostra el desacord a la limitació concreta i s'exposa i es justifica de la següent manera:

- La velocitat relativa a 5 nusos, afecta greument a la seguretat de la navegació i a les condicions de navegació i maniobrabilitat de les embarcacions afectades. Cal tenir en compte que es tracta d'una zona amb una meteorologia adversa i forts vents que fa que les embarcacions naveguin molt a prop de la costa. Seria acceptable la limitació de 5 nusos a menys de 100 metres de la costa, però resulta molt perillós imposar aquesta velocitat a 300 metres d'aquesta.
- No té sentit que una petita barca neumàtica no pugui planejar a 20 nusos, on l'onatge és mínim.



Doc. original signat per:
Judith Ahufinger Breto
04/10/2023,
Sara Pont Gasau 04/10/2023

Document electrònic garantit amb signatura electrònica. Podeu verificar la seva integritat al web csv.gencat.cat fins al 06/10/2026

Original electrònic / Còpia electrònica autèntica

CODI SEGUR DE VERIFICACIÓ



0M18NN2DD2VYPPI3XM3RCUN5RZ5VK4NE

Data creació còpia:
06/10/2023 10:23:15

Pàgina 16 de 260



Generalitat de Catalunya
Departament d'Acció Climàtica,
Alimentació i Agenda Rural
**Direcció General de Polítiques
Ambientals i Medi Natural**

- El consum de combustible d'una embarcació està directament relacionat amb la seva fricció amb l'aigua. Per aquest motiu, les embarcacions de quilla en forma de "v profunda" i/o de "fons pla" tenen la capacitat de planejar, és a dir, de reduir dinàmicament la superfície de fricció amb l'aigua en navegar i, conseqüentment, reduir el consum de combustible tot i anar a més velocitat. Limitar la velocitat màxima a les aigües del Parc a 10 nusos suposa que moltes embarcacions no puguin planejar fet que provocaria que augmenti el consum de combustible de les embarcacions i així l'emissió de contaminants atmosfèrics. En aquest sentit, tot i que la velocitat de planeig varia en funció de les dimensions i característiques de cada embarcació, en embarcacions petites i mitjanes, que són la gran majoria que freqüenten les aigües del Parc, se situa entre els 15 i 20 nusos. Es proposa: 18 nusos a les aigües del Parc, 9 nusos fins a 300 metres i 3 nusos als Ports.
- Es proposa regular-la: A menys de 50 metres de la costa, establir el límit en 3 nusos, i a menys de 300 metres de la costa, establir el límit en 5 nusos. A més de 300 metres de la costa, independentment de la zona (PN o RNP), establir el límit en 15 nusos, per assegurar el doble objectiu de facilitar la divulgació i de fer complir la norma, així com reduir la contaminació acústica en aquelles embarcacions amb capacitat de planeig.
- A altres parcs del Mediterrani, com per exemple el de l'Arxipèlag de la Magdalena, situat al Nord-Est de Sardenya, tenen una normativa més adequada al planeig de les embarcacions lleugeres, establint la velocitat màxima en 15 nusos entre la franja de 300 metres de la costa i el límit de les aigües del Parc, així com de 7 nusos a fins als 300 metres de la costa.
- En cas que s'apliquessin els límits de velocitat proposats pel PRUG, per un usuari que tingui la seva embarcació a Cadaqués o Portlligat, anar a posar benzina als ports veïns suposarà una travessa que, en alguns casos, pot arribar a triplicar en temps si passen per dins del Parc Natural a 10 nusos o les RNP a 5 nusos. En conseqüència, s'estaria triplicant també la duració



Doc. original signat per:
Judith Ahufinger Breto
04/10/2023,
Sara Pont Gasau 04/10/2023

Document electrònic garantit amb signatura electrònica. Podeu verificar la seva integritat al web csv.gencat.cat fins al 06/10/2026

Original electrònic / Còpia electrònica autèntica

CODI SEGUR DE VERIFICACIÓ



0M18NN2DD2VYPPI3XM3RCUN5RZ5VK4NE

Data creació còpia:
06/10/2023 10:23:15

Pàgina 17 de 260



Generalitat de Catalunya
Departament d'Acció Climàtica,
Alimentació i Agenda Rural
**Direcció General de Polítiques
Ambientals i Medi Natural**

de la contaminació acústica durant el trajecte. Tanmateix, si els usuaris decideixen anar per fora de les aigües del Parc, augmentaran les distàncies recorregudes i així els consums, en detriment del medi ambient i de l'economia dels usuaris amb embarcacions amb base a Cadaqués o Portlligat.

- Es demana equiparar les velocitats màximes a les establertes en la reglamentació que regula el Parc Nacional de Port Cros (França) per tal d'harmonitzar les mesures amb la resta de Parcs Naturals i que hi hagi una certa coherència normativa, de manera que es faciliti el compliment de les normatives previstes tant pels navegants nacionals com internacionals, sobretot tenint en compte la proximitat del Parc Natural del Cap de Creus amb França, la qual cosa atrau un gran nombre de visitants francesos. D'aquesta manera, les velocitats que es plantegen són: 15 nusos a les aigües del Parc, 5 nusos fins a 300 metres i 3 nusos als Ports. A més, tot i que la velocitat màxima prevista en la regulació del Parc Nacional de Port Cros és de 12 nusos a les aigües del Parc, es proposa fixar-la en 15 nusos, ja que s'ha constatat que a aquesta velocitat les embarcacions motores són més eficients i menys sorolloses, la qual cosa disminuiria la pressió acústica del Parc.
- Provocarà una gentrificació al voltant dels ports de sortida (Roses, Port de la Selva i Cadaqués/Port Lligat)
- Es sol·licitem que, per motius operatius, les velocitats considerades siguin 10 nusos en tot el Parc i 5 nusos a 150m de la costa. La reglamentació marítima aplicable ja obliga a reduir-la a 3 nusos a menys de 50m de la costa.
- La velocitat que s'imposa, de vegades pot posar en risc la navegació per la dificultat de quedar-nos sense govern, el planejament d'embarcacions semirígides i recomanació de navegació només s'aconsegueix per sobre dels 17 nusos. Es sol·licita una velocitat de 20 nusos a 200 m de costa. 10 nusos a 100 m de costa i 3 nusos a 50 m de costa i zones de bany.



Doc. original signat per:
Judith Ahufinger Breto
04/10/2023,
Sara Pont Gasau 04/10/2023

Document electrònic garantit amb signatura electrònica. Podeu verificar la seva integritat al web csv.gencat.cat fins al 06/10/2026

Original electrònic / Còpia electrònica autèntica

CODI SEGUR DE VERIFICACIÓ



0M18NN2DD2VYPPI3XM3RCUN5RZ5VK4NE

Data creació còpia:
06/10/2023 10:23:15

Pàgina 18 de 260



Generalitat de Catalunya
Departament d'Acció Climàtica,
Alimentació i Agenda Rural
**Direcció General de Polítiques
Ambientals i Medi Natural**

- Velocitats inferiors impliquen consums més grans i, per tant, més contaminació i menor govern de l'embarcació.
- Es proposa que es permeti que les embarcacions que realitzen una activitat comercial puguin navegar una velocitat aproximada als 15 nusos ja que necessiten optimitzar els desplaçaments i planejar per evitar l'excés de soroll, minimitzar les onades i la despesa de combustible.
- Es planteja que les velocitats permeses a l'interior de l'àmbit marí haurien de respondre a la velocitat mínima de control de l'embarcació

Tot i això, hi ha propostes que plantegen que els límits proposats són raonables i no s'haurien de canviar esgrimint les següents justificacions:

- Un dels objectius del Parc és conservar el silenci (paisatge sonor) i la calma de l'espai, i aquest objectiu es veu compromès, evidentment, pel soroll i l'onatge de les embarcacions. I és que, en general, el soroll i l'onatge són proporcionals a la potència dels motors i a la velocitat, per la qual cosa s'entén perfectament que la norma s'hagi d'establir de forma general, i no específicament per a un tipus d'embarcacions.
- Pels compromisos de descarbonització que ha assumit el govern de la Generalitat, molts models de mobilitat hauran d'anar canviant a curt i mitjà termini, per la qual cosa resulta més lògic que la mobilitat s'adapti a les exigències de gestió de l'espai, que no pas al contrari.
- La complexitat de divulgació i d'interpretació de la norma es pot resoldre amb l'abalisament de les zones de RNP i Parc i recollir la normativa del PRUG en la cartografia digital.
- Necessària per a reduir els impactes de la freqüentació d'embarcacions al medi, i per permetre el gaudi del Parc, a més de reduir problemes de seguretat.
- És molt raonable que l'espai on conviuen embarcacions petites i mitjanes, llaguts, caiacs, vela lleugera, etc. es limiti la velocitat pel benestar de tots, per protecció mediambiental (contaminació acústica), seguretat marítima,



Doc. original signat per:
Judith Ahufinger Breto
04/10/2023,
Sara Pont Gasau 04/10/2023

Document electrònic garantit amb signatura electrònica. Podeu verificar la seva integritat al [web csv.gencat.cat](http://web.csv.gencat.cat) fins al 06/10/2026

Original electrònic / Còpia electrònica autèntica


CODI SEGUR DE VERIFICACIÓ



0M18NN2DD2VYPPI3XM3RCUN5RZ5VK4NE

Data creació còpia:
06/10/2023 10:23:15

Pàgina 19 de 260

 Generalitat de Catalunya
Departament d'Acció Climàtica,
Alimentació i Agenda Rural
**Direcció General de Polítiques
Ambientals i Medi Natural**

protecció estètica (protegeix indirectament les embarcacions tradicionals) i benefici pels usuaris del Parc. Les embarcacions que volen anar de pressa ho poden fer mar enfora.

A més, també s'exposa que el límit de velocitat plantejat és adequat per a les embarcacions a motor, però no es pot aplicar a les embarcacions que naveguen a vela. En tot cas, s'indica que si superessin la velocitat proposada seria por molt poc.

També es demana que es reguli les velocitats al canal de S'Encalladora, incontrolat fins ara, sent una zona de perillositat per ser un "Canal Angosto".

En relació amb la competència per regular la velocitat, s'exposa que el projecte d'ordre no pot fixar uns límits màxims de velocitat a la navegació a qualsevol embarcació, tant de motor com de vela, a les aigües del Parc Natural del Cap de Creus i que, per tant, s'ha d'eliminar l'article 15.5. ja que correspon a les Capitanies marítimes.

Per altra banda, es demana que es recomani navegar a velocitats que no produeixin onades que puguin ocasionar danys a tercers o situacions de perill, així com navegar a una distància prudencial d'altres embarcacions que vagin a menys velocitat o de caiacs, pàdel surf o similars, de manera que es garanteixi el gaudi de tots els usuaris del Parc en termes de seguretat.

I es demana un aclariment amb relació a la regulació de velocitat per a les embarcacions d'arrossegament i encerclament.

També s'afirma que cal fer una anàlisi dels bucs de major eslora i desplaçament que justifiqui que hagin de navegar a "X" metres de la costa per a navegar a més de 10 nusos.

Valoració tècnica:

Es proposa modificar el redactat per especificar que límit de velocitat que es planteja és únicament a embarcacions que naveguen a motor.

Es considera raonable equiparar la velocitat del Parc Natural del Cap de Creus a altres àrees marines protegides, amb molts anys d'experiència amb aquest tipus



Doc. original signat per:
Judith Ahufinger Breto
04/10/2023,
Sara Pont Gasau 04/10/2023

Document electrònic garantit amb signatura electrònica. Podeu verificar la seva integritat al web csv.gencat.cat fins al 06/10/2026

Original electrònic / Còpia electrònica autèntica


CODI SEGUR DE VERIFICACIÓ



0M18NN2DD2VYPPI3XM3RCUN5RZ5VK4NE

Data creació còpia:
06/10/2023 10:23:15

Pàgina 20 de 260



Generalitat de Catalunya
Departament d'Acció Climàtica,
Alimentació i Agenda Rural
**Direcció General de Polítiques
Ambientals i Medi Natural**

de regulacions com el Parc Natural. Tenint en compte totes les aportacions rebudes i per coherència amb altres com el Parc Natural de Port Cros, es proposa que la velocitat sigui de 12 nusos a les aigües del Parc i de 5 nusos fins a 300 metres. Aquesta regulació permet resoldre els possibles problemes que es puguin donar al Canal de S'encalladora o altres indrets estrets.

A més, es considera adequat permetre que les activitats comercialitzades i professionals que disposin d'una de les autoritzacions previstes al PRUG puguin navegar a una velocitat major que les persones que ho fan de forma recreativa, fet que permet gestionar les activitats de manera més eficient. Concretament, 15 nusos.

En relació amb la competència per a poder regular la velocitat cal indicar que el Tribunal Constitucional ha reconegut en diverses sentències (STC 15/1998, de 22 de gener, i 38/2002, de 14 de febrer, entre d'altres) que en un determinat àmbit físic hi poden exercir competències diverses administracions, sempre que tinguin un objecte diferent i que l'exercici de la competència autonòmica no interfereixi la competència estatal, tot i que caldrà establir les adequades mesures de coordinació. Específicament, pel qual fa als espais Naturals protegits, el Tribunal Constitucional ha reconegut que és aplicable la doctrina descrita i que les comunitats autònomes poden incloure-hi els espais marítims que tinguin una continuïtat ecològica amb l'àmbit terrestre. Per això, la Llei 42/2007, del Patrimoni Natural i la biodiversitat, en el seu article 6.4 estableix que:

4. Corresponde a las comunidades autónomas el ejercicio de las funciones a las que se refiere esta ley con respecto a especies (excepto las altamente migratorias) y espacios, hábitats o áreas críticas situados en el medio marino, cuando exista continuidad ecológica del ecosistema marino con el espacio Natural terrestre objeto de protección, avalada por la mejor evidencia científica existente.

Les consideracions anteriors avalen que en el PRUG s'estableixin limitacions i regulacions específiques de forma justificada per a la necessària protecció dels ecosistemes marins amb els informes preceptius pertinents com el de la Capitania Marítima de Palamós.



Doc. original signat per:
Judith Ahufinger Breto
04/10/2023,
Sara Pont Gasau 04/10/2023

Document electrònic garantit amb signatura electrònica. Podeu verificar la seva integritat al [web csv.gencat.cat](http://web.csv.gencat.cat) fins al 06/10/2026

Original electrònic / Còpia electrònica autèntica

CODI SEGUR DE VERIFICACIÓ



0M18NN2DD2VYPPI3XM3RCUN5RZ5VK4NE

Data creació còpia:
06/10/2023 10:23:15

Pàgina 21 de 260



Generalitat de Catalunya
Departament d'Acció Climàtica,
Alimentació i Agenda Rural
**Direcció General de Polítiques
Ambientals i Medi Natural**

També cal explicar que la regulació proposada per a les embarcacions de pesca professional d'arrossegament i encerclament té l'objectiu de garantir que aquestes embarcacions no es trobin en acció de pesca dins el Parc Natural, ja que per fer-ho necessiten navegar a menys de 6 nusos.

Amb relació a què cal fer un anàlisi dels bucs de major eslora i desplaçament, per a què hagin de navegar a "X" metres de la costa per a navegar a més de 10 nusos, considerem que el PRUG ha d'establir normativa general i no pot entrar al detall de cada tipus d'embarcació, especialment si no hi ha aquesta informació disponible.

3.4 Motos d'aigua

En relació amb les motos d'aigua s'han rebut un total de 17 propostes i s'han realitzat diverses discussions a través dels comentaris realitzats, en total 125.

Descripció:

Per una banda, majoritàriament, es demana mantenir la restricció de navegació de les motos d'aigua, justificant el seu manteniment en què:

- És una mesura congruent amb la conservació del paisatge i la qualitat de l'ambient visual, sonor i lumínic i del patrimoni immaterial com els valors de silenci, sons de la natura, etc.
- Per a practicar esports de velocitat hi ha altres entorns naturals mancats de protecció.
- És una bona mesura per complir amb els compromisos de descarbonització.
- Són perilloses i no respecten res.
- Provoquen risc d'accidents, de seguretat i per a les persones.
- Generen un perjudici per a la resta d'usuaris i el rebuig general de tots els col·lectius.
- Fan un alt consum de combustible per tal de garantir l'alta velocitat de l'embarcació.



Doc. original signat per:
Judith Ahufinger Breto
04/10/2023,
Sara Pont Gasau 04/10/2023

Document electrònic garantit amb signatura electrònica. Podeu verificar la seva integritat al web csv.gencat.cat fins al 06/10/2026

Original electrònic / Còpia electrònica autèntica

CODI SEGUR DE VERIFICACIÓ



0M18NN2DD2VYPPI3XM3RCUN5RZ5VK4NE

Data creació còpia:
06/10/2023 10:23:15

Pàgina 22 de 260



Generalitat de Catalunya
Departament d'Acció Climàtica,
Alimentació i Agenda Rural
**Direcció General de Polítiques
Ambientals i Medi Natural**

- Provoquen altes emissions de gasos d'efecte hivernacle.
- La contaminació acústica afecta la biodiversitat i altera l'equilibri dels ecosistemes. Els animals seleccionen els hàbitats tenint en compte diversos factors, una espècie que no toleri els sorolls, no es podrà adaptar a les condicions d'un hàbitat determinat.
- Provoquen impacte sonor sobre la resta d'usuaris del parc. Són vehicles que acostumen a superar els cent decibels d'emissions de soroll (un impacte agreujat per les batzegades causades pels salts fora de l'aigua).
- L'impacte sonor que provoquen atempta contra el punt 4 de l'article 2 d'aquest redactat, on s'especifica com a objectiu del PRUG "Conservar el paisatge i la qualitat de l'ambient visual, sonor i lumínic".
- Provoquen estrès sonor sobre la fauna litoral.
- L'únic al·licient que cerquen els seus usuaris és la velocitat i el risc pel qual és absurd de tolerar dins d'un parc natural.
- Comporten un risc per als pescadors d'arts menors que han vist com en els últims anys ha augmentant molt la presència d'aquest tipus d'embarcacions dins el Parc Natural que s'aproximen a les zones on feinegen a velocitats elevades, posant en perill les maniobres de treball i la estabilitat de l'embarcació de pesca.
- És necessari un canvi en les formes de mobilitat imposat pels compromisos de descarbonització per lluitar contra el canvi climàtic. La reducció dels motors de combustió s'ha de fer de forma gradual, però començant des d'ara mateix i per la mobilitat amb menys justificació social. Dins de la nàutica en general, haurà de tenir prioritat, llavors, la mobilitat col·lectiva.
- En concordança amb l'objectiu que ja recull el punt 4 de l'article 2 del PRUG, les motos d'aigua són les que ofereixen una pitjor ràtio entre els beneficis de gaudi del parc (en nombre d'usuaris) i el perjudici sonor.



Doc. original signat per:
Judith Ahufinger Breto
04/10/2023,
Sara Pont Gasau 04/10/2023

Document electrònic garantit amb signatura electrònica. Podeu verificar la seva integritat al web csv.gencat.cat fins al 06/10/2026

Original electrònic / Còpia electrònica autèntica

CODI SEGUR DE VERIFICACIÓ



0M18NN2DD2VYPPI3XM3RCUN5RZ5VK4NE

Data creació còpia:
06/10/2023 10:23:15

Pàgina 23 de 260



Generalitat de Catalunya
Departament d'Acció Climàtica,
Alimentació i Agenda Rural
**Direcció General de Polítiques
Ambientals i Medi Natural**

Per reforçar els arguments presentats es posa a disposició els següents documents sobre l'anàlisi dels efectes de les motos d'aigua sobre el medi ambient, en general:

<https://www.ecologistasenaccion.org/wp-content/uploads/2021/06/infracciones-e-impactos-medioambientales-motos-nauticas.pdf>

<https://www.rspb.org.uk/globalassets/downloads/documents/positions/marine/iet-skis-and-birds--the-rspbposition.pdf>

<https://www.nonoise.org/library/drowning/drowning.htm>

i s'exposa que d'ells es poden extraure, d'entre altres, les següents conclusions:

- El nivell de so d'una moto d'aigua pot superar els 115 decibels. A més a més, segons els descobriments establerts per la psicoacústica, el soroll que varia ràpidament resulta molt més molest i agressiu que el soroll constant (és el cas de soroll produït per un martell neumàtic). Un soroll variable demana l'atenció continuada de l'oient, cosa que el fa especialment molest. Aquests fets confirmen que els sorolls produïts per les motos aquàtiques. Uns sorolls que varien constantment d'un moment a l'altre durant les seves maniobres, solen ser molt més molestos que els sons relativament constants produïts per altres embarcacions.
- Pel que fa al seu impacte sobre les espècies marines, el soroll que fan les motos d'aigua també pot alterar els patrons de comunicació entre algunes espècies de peces, així com provocar angoixa, cosa que ocasiona un efecte secundari sobre la resposta dels animals a la contaminació i les malalties.

També es comparteix el text del decret d'aprovació del PRUG del Parc Natural de ses Salines d'Eivissa i Formentera, on s'especifica el següent:

Article 102. e) Es prohibeix de manera expressa l'ús de motos aquàtiques i d'altres aparells o elements nàutics anàlegs de tipus recreatiu o relacionats amb esports nàutics, com ara l'esquí, el paracaigudisme, els flotadors, o altres



Doc. original signat per:
Judith Ahufinger Breto
04/10/2023,
Sara Pont Gasau 04/10/2023

Document electrònic garantit amb signatura electrònica. Podeu verificar la seva integritat al web csv.gencat.cat fins al 06/10/2026

Original electrònic / Còpia electrònica autèntica

CODI SEGUR DE VERIFICACIÓ



0M18NN2DD2VYPPI3XM3RCUN5RZ5VK4NE

Data creació còpia:
06/10/2023 10:23:15

Pàgina 24 de 260



Generalitat de Catalunya
Departament d'Acció Climàtica,
Alimentació i Agenda Rural
**Direcció General de Polítiques
Ambientals i Medi Natural**

aparells remolcats o traccionats per embarcacions quan no estiguin relacionats amb els serveis públics de rescat.

I també es comparteix el text de l'ordre d'aprovació de la reserva marina d'interès pesquer de l'illa de Tabarca, on també s'especifica el següent:

Artículo 5. Prohibiciones. "Queda prohibido cualquier uso no recogido en el artículo 3 y, en concreto, las siguientes actividades: f) La utilización de motos de agua.

D'acord amb aquests no hi hauria d'haver arguments legals que impedisin afegir una frase tan explícita i curta en el redactat del PRUG de Cap de Creus com que "es prohibeixen les motos d'aigua".

Complementàriament a aquesta mesura, es demana que:

- S'exclouï d'aquesta prohibició al salvament marítim i la minusvalidesa física.
- Es limiti, també, les embarcacions a motor molt ràpides o de característiques semblants.
- Aquesta limitació vagi més enllà de l'àmbit del Parc, ja que la prohibició dins el Parc pot portar a un increment d'aquesta activitat entre Port de la Selva i Portbou, fet que pot acabar malmetent espais de gran valor com Cap Ras.

Per altra banda, principalment les empreses que es dediquen al lloguer d'aquest tipus de vehicles, sol·liciten:

- Poder fer excursions amb guies professionals, preparats amb tots els coneixements l'òrgan gestor del Parc cregui necessaris. I així poder explicar bé el que és el Cap de creus i els seus valors. Tot això amb la màxima seguretat, velocitat acordada i respectant tot l'ecosistema.
- Que les motos nàutiques puguin navegar limitant la velocitat a 5 nusos quan naveguin fins a 100 metres de la costa, per tal d'evitar la contaminació acústica i reduir la sinistralitat, ja que són embarcacions que



Doc. original signat per:
Judith Ahufinger Breto
04/10/2023,
Sara Pont Gasau 04/10/2023

Document electrònic garantit amb signatura electrònica. Podeu verificar la seva integritat al web csv.gencat.cat fins al 06/10/2026

Original electrònic / Còpia electrònica autèntica


CODI SEGUR DE VERIFICACIÓ



0M18NN2DD2VYPPI3XM3RCUN5RZ5VK4NE

Data creació còpia:
06/10/2023 10:23:15

Pàgina 25 de 260

 **Generalitat de Catalunya**
Departament d'Acció Climàtica,
Alimentació i Agenda Rural
**Direcció General de Polítiques
Ambientals i Medi Natural**

estan subjectes a una elevada pressió fiscal i que tenen el mateix dret que la resta a poder navegar dins les aigües del Parc, podent arribar a considerar-se aquesta mesura fins i tot discriminatòria.

- Que s'elimini la prohibició de navegació de les motos d'aigua al·legant que és discriminatori atès que les motos nàutiques són menys contaminants que les embarcacions de motor, no afecten el fons marí i les seves hèlixs no són un perill per a la fauna marina. Si això no s'accepta, sol·liciten que es permeti la navegació d'aquestes embarcacions aplicant les següents mesures:
 - o Prohibir únicament la navegació de les motos aquàtiques que naveguin amb motors de 2 temps, que són motors més contaminants. Alternativament, prohibir la navegació de les motos aquàtiques amb una antiguitat superior als 10 anys.
 - o Limitar l'accés de les motos aquàtiques a les zones més protegides del Parc Natural de Cap de Creus, com es fa amb la resta d'embarcacions.
 - o Limitar la velocitat de les motos aquàtiques, com es fa amb la resta d'embarcacions.
 - o Prohibir el fondeig dins del Parc Natural de les motos aquàtiques.
 - o Establir per a les empreses de lloguer que es realitzi una xerrada informativa (ecobriefing) als usuaris, com per a la resta d'embarcacions de lloguer.
 - o Permetre les excursions guiades amb guies federats, que puguin controlar l'assoliment per part dels usuaris dels objectius del PRUG. S'indica que aquest tipus d'excursions actualment estan limitades per llei a un màxim de 4 motos aquàtiques.

Es justifica la sol·licitud d'eliminar del PRUG la prohibició de navegació de les motos nàutiques en què:



Doc. original signat per:
Judith Ahufinger Breto
04/10/2023,
Sara Pont Gasau 04/10/2023

Document electrònic garantit amb signatura electrònica. Podeu verificar la seva integritat al web csv.gencat.cat fins al 06/10/2026

Original electrònic / Còpia electrònica autèntica

CODI SEGUR DE VERIFICACIÓ



0M18NN2DD2VYPPI3XM3RCUN5RZ5VK4NE

Data creació còpia:
06/10/2023 10:23:15

Pàgina 26 de 260



Generalitat de Catalunya
Departament d'Acció Climàtica,
Alimentació i Agenda Rural
**Direcció General de Polítiques
Ambientals i Medi Natural**

- La Generalitat de Catalunya no és l'òrgan competent per a adoptar-la la prohibició de les motos nàutiques al Parc Natural i que aquesta mesura tampoc és conseqüent amb la resta de mesures del pla i els seus objectius.
- És discriminatori prohibir la navegació de les motos d'aigua al Parc, ja que la navegació de la resta d'embarcacions no es prohibeix, únicament se'n limita la velocitat.
- Una moto d'aigua no contamina més que una embarcació de motor, de fet les motos aquàtiques actuals, dotades de motors de 4 temps, són molt més respectuoses amb el medi ambient que les motos més antigues que portaven un motor de 2 temps. Els fabricants d'aquest tipus d'embarcació fa temps que treballen per a reduir la contaminació.
- El manteniment de les motos d'aigua és menor i menys contaminant que el manteniment de la resta d'embarcacions permeses al parc. Per exemple, els bucs de les motos d'aigua no necessiten l'aplicació de patents o pintures antifouling com la resta d'embarcacions i aquestes pintures són altament contaminants.
- Les motos d'aigua són molt lleugeres i no porten sistemes d'ancoratge, per tant, no afecten l'ecosistema del fons marí com pot ser la posidònia.
- Les hèlixs dels motors de les motos d'aigua es troben protegits dins una turbina, per la qual cosa no resulten un perill per la fauna marina.
- No hi ha cap motiu per a discriminar les motos respecte a la resta d'embarcacions, ja que una moto d'aigua no és més contaminant que la resta d'embarcacions permeses al parc, per tant, la seva prohibició, a part d'incorrecte des del punt de vista legal, és completament discriminatòria i arbitrària.

Valoració tècnica:

Es valora positivament la possibilitat de fer visites guiades al Parc amb pocs usuaris per conèixer l'entorn i el patrimoni natural d'aquest espai protegit. Fet que



Doc. original signat per:
Judith Ahufinger Breto
04/10/2023,
Sara Pont Gasau 04/10/2023

Document electrònic garantit amb signatura electrònica. Podeu verificar la seva integritat al web csv.gencat.cat fins al 06/10/2026

Original electrònic / Còpia electrònica autèntica


CODI SEGUR DE VERIFICACIÓ



0M18NN2DD2VYPPI3XM3RCUN5RZ5VK4NE

Data creació còpia:
06/10/2023 10:23:15

Pàgina 27 de 260

 Generalitat de Catalunya
Departament d'Acció Climàtica,
Alimentació i Agenda Rural
**Direcció General de Polítiques
Ambientals i Medi Natural**

permet a les empreses de motos nàutiques continuar donant servei, ara sí, de forma compatible amb la conservació del Parc.

Per coherència, es planteja que els veïns dels quatre municipis litorals del Parc: Roses, Cadaqués, Port de la Selva i Llançà també puguin visitar el Parc acreditant el seu empadronament i el de la persona propietària de la moto.

A més, es proposa permetre l'ús de motos nàutiques per a la prestació de serveis públic de salvament marítim i altres emergències i per l'accés de persones amb mobilitat reduïda.

En relació amb la proposta de què es limiti les embarcacions a motor molt ràpides o de característiques semblants a les motos nàutiques, cal incidir que la proposta de PRUG, entre altres mesures, preveu la limitació de la velocitat de navegació, fet que limita la navegació de les embarcacions de motor molt ràpides.

Amb relació a la proposta que la limitació de les motos nàutiques vagi més enllà de l'àmbit, cal remarcar que el PRUG únicament pot regular l'àmbit del Parc Natural.

Pel que fa a la competència per a poder regular els aspectes relacionats amb la navegació cal indicar que el Tribunal Constitucional ha reconegut en diverses sentències, (STC 15/1998, de 22 de gener, i 38/2002, de 14 de febrer, entre d'altres) que en un determinat àmbit físic hi poden exercir competències diverses administracions, sempre que tinguin un objecte diferent i que l'exercici de la competència autonòmica no interfereixi la competència estatal, tot i que caldrà establir les adequades mesures de coordinació. Específicament, pel qual fa als espais Naturals protegits, el Tribunal Constitucional ha reconegut que és aplicable la doctrina descrita i que les comunitats autònomes poden incloure-hi els espais marítims que tinguin una continuïtat ecològica amb l'àmbit terrestre. Per això, la Llei 42/2007, del Patrimoni Natural i la biodiversitat, en el seu article 6.4 estableix que:

4. Corresponde a las comunidades autónomas el ejercicio de las funciones a las que se refiere esta ley con respecto a especies (excepto las altamente migratorias) y espacios, hábitats o áreas críticas situados en el medio marino,



Doc. original signat per:
Judith Ahufinger Breto
04/10/2023,
Sara Pont Gasau 04/10/2023

Document electrònic garantit amb signatura electrònica. Podeu verificar la seva integritat al web csv.gencat.cat fins al 06/10/2026

Original electrònic / Còpia electrònica autèntica

CODI SEGUR DE VERIFICACIÓ



0M18NN2DD2VYPPI3XM3RCUN5RZ5VK4NE

Data creació còpia:
06/10/2023 10:23:15

Pàgina 28 de 260



Generalitat de Catalunya
Departament d'Acció Climàtica,
Alimentació i Agenda Rural
**Direcció General de Polítiques
Ambientals i Medi Natural**

*cuando exista continuidad ecológica del ecosistema marino con el espacio
Natural terrestre objeto de protección, avalada por la mejor evidencia científica
existente.*

Les consideracions anteriors avalen que en el PRUG s'estableixin limitacions i regulacions específiques de forma justificada per a la necessària protecció dels ecosistemes marins amb els informes preceptius pertinents com el de la Capitania Marítima de Palamós.

3.5 Camps de boies

En relació amb els camps de boies s'han rebut un total de 16 propostes i s'han realitzat un total de 21 comentaris a aquestes propostes.

Descripció:

En general es demana que no s'instal·lin camps de boies al Parc Natural justificant aquesta demanda es justifica en:

- Aquestes zones són totalment incompatibles amb les més elementals normes de seguretat marítima i, els usos i costums que els navegants tenen establerts en la zona, no d'ara sinó d'ençà que es navega per les aigües del Cap de Creus.
- L'existència en la zona del Cap de Creus de forts corrents marítics, el règim de vents ("tramuntana"), tant pel qual fa a la seva direcció característica com per la seva intensitat i, les condicions geogèniques de la mateixa zona que ofereix sobre la base de l'onada màxima que es genera, situacions de climatologia adversa, que el temps a la zona imprevistament pot variar i donar pas a un vent de gran força i una mar molt gruixuda, posa de relleu de forma objectiva i pacífica per qualsevol espectador neutral, que ens movem en l'àmbit del perill per a qualsevol l'embarcació. La història de naufragis a les aigües del Cap de Creus és ben coneguda i davant la manca de port refugis artificials, sent que en situacions crítiques resultat d'errors tècnics als quals se sumen les males condicions climatològiques, el que cal centrar esforços cap a la recuperació de les zones de refugi



Doc. original signat per:
Judith Ahufinger Breto
04/10/2023,
Sara Pont Gasau 04/10/2023

Document electrònic garantit amb signatura electrònica. Podeu verificar la seva integritat al web csv.gencat.cat fins al 06/10/2026

Original electrònic / Còpia electrònica autèntica

CODI SEGUR DE VERIFICACIÓ



0M18NN2DD2VYPPI3XM3RCUN5RZ5VK4NE

Data creació còpia:
06/10/2023 10:23:15

Pàgina 29 de 260



Generalitat de Catalunya
Departament d'Acció Climàtica,
Alimentació i Agenda Rural
**Direcció General de Polítiques
Ambientals i Medi Natural**

naturals. En aquest sentit, Cala Murtra, Cala Jugadora i Cala Galladera, es configuren com autèntics ports refugis Naturals com també ho són Cala Guillola, Cala Culip, Cala Jugadora, Cala Bona i Cala Fredosa segons la pròpia definició de l'article 3 de la "Llei 5/1998, de 17 de Abril, de Ports De Catalunya (BOE 127/1998, de 28 de mayo de 1998 Ref Boletín: 98/12320). Resulta fora de discussió que les cales on es pretén efectuar el pla pilot situant boies de fondeig, en atenció a les seves característiques geogràfiques, permeten l'abric dels vaixells en les seves aigües, a manca d'un port refugi en la zona, en els termes de la "Directiva 2002/59/CE del parlamento europeo y del consejo de 27 de junio de 2002 relativa al establecimiento de un sistema comunitario de seguimiento y de información sobre el tráfico marítimo y por la que se deroga la directiva 93/75/cee del consejo" incorporada al dret espanyol a través del "real decreto 210/2004, de 6 de febrero, por el que se establece un sistema de seguimiento y de información sobre el tráfico marítimo. (boe» núm. 39, de 14 de febrero de 2004). Resulta del tot contraproductiu pretendre que davant d'una situació de climatologia adversa amb perill tant per les vides humanes, com per la pròpia embarcació, es situïn boies de fondeig a les cales on es pretén efectuar el pla pilot, quan aquestes tenen la consideració de port refugi natural. Qualsevol navegant sap de la dificultat d'amarrar un vaixell en una boia de fondeig en situacions climatològiques adverses inclús en un port refugi natural. Aquesta situació es dona amb gran freqüència a la zona del Cap de Creus, més enllà de què en supòsits en que una embarcació acudeixi a una de les cales que es configuren com a port refugi natural i l'embarcació tingui problemes en la seva maniobrabilitat, el què pot afectar tant la distància de parada i la capacitat de gir en les condicions adverses climatològiques del moment, pel qual un camp de boies inclús agreuja i complica encara més al navegant posar a refugi de forma segura una embarcació. El seu establiment suposaria privar a les embarcacions de zones de refugi naturals, més enllà del fet que es vulnera la normativa nacional i internacional relativa a qüestions de seguretat marítima.



Doc. original signat per:
Judith Ahufinger Breto
04/10/2023,
Sara Pont Gasau 04/10/2023

Document electrònic garantit amb signatura electrònica. Podeu verificar la seva integritat al web csv.gencat.cat fins al 06/10/2026

Original electrònic / Còpia electrònica autèntica

CODI SEGUR DE VERIFICACIÓ



0M18NN2DD2VYPPI3XM3RCUN5RZ5VK4NE

Data creació còpia:
06/10/2023 10:23:15

Pàgina 30 de 260



Generalitat de Catalunya
Departament d'Acció Climàtica,
Alimentació i Agenda Rural
**Direcció General de Polítiques
Ambientals i Medi Natural**

- Vulnera els principis de transparència, objectivitat, bona fe, confiança legítima, actes propis, legalitat i seguretat jurídica i també vulnerant-se el principi de principi d' objectivitat, i no és idoni i, per tant, s'ha d'eliminar.
- Les praderies de posidònia situades al Cap de Creus estan en bon estat, de conformitat amb l'informe públic de la Direcció General de Polítiques Ambientals i Medi Rural del Departament d'Acció Climàtica, Alimentació i Agenda Rural de la Generalitat de Catalunya de l'any 2020. Si bé els valors de densitat de les praderies de Cap de Creus estan en general per sota dels nivells òptims, no sembla que estiguin patint un procés de degradació i regressió generalitzades, ja que els valors dels descriptors es mantenen, en conjunt, raonablement constants.
- Si no es veu clarament una afectació no és admissible limitar-ne l'activitat i pot provocar que les embarcacions, ben abundants especialment a l'estiu, comencin a fondejar, per desconeixement, en els llocs més sensibles del Parc perquè no troben llocs lliures en les altres cales o als parcs de boies.
- Es considera que els camps de boies no són necessaris, ja que s'ha demostrat que la posidònia en aigües del Cap de Creus no està en regressió. No és necessari fer cap prova pilot.
- Un camp de boies provoca gran impacte visual.
- Port Lligat té un camp de Boies ecològiques des de fa 18 anys i va demostrar que el fondeig durant els 45 dies a l'any d'afluència d'embarcacions privades no té efecte sobre la posidònia.
- La instal·lació d'un nou camp de boies suposarà un increment notable de les embarcacions en les cales on es pugui fondejar, fet que "perjudicarà" molt més el camp de posidònies.
- Si el resultat de la prova pilot és positiu en termes de posidònia, es voldrà estendre el model a la resta de cales del Parc Natural, la qual cosa implica la fi d'un model d'estiueig amb embarcacions petites i de fusta que ha permès protegir el Parc i l'entorn de Cadaqués.



Doc. original signat per:
Judith Ahufinger Breto
04/10/2023,
Sara Pont Gasau 04/10/2023

Document electrònic garantit amb signatura electrònica. Podeu verificar la seva integritat al web csv.gencat.cat fins al 06/10/2026

Original electrònic / Còpia electrònica autèntica

CODI SEGUR DE VERIFICACIÓ



0M18NN2DD2VYPPI3XM3RCUN5RZ5VK4NE

Data creació còpia:
06/10/2023 10:23:15

Pàgina 31 de 260



Generalitat de Catalunya
Departament d'Acció Climàtica,
Alimentació i Agenda Rural
**Direcció General de polítiques
Ambientals i Medi Natural**

- L'informe tècnic sobre l'"Anàlisi de l'afluència i mobilitat de la nàutica recreativa en l'àmbit costaner de Cap de Creus durant l'estiu 2022: les previsions d'instal·lar 23, 23 i 21 boies a cales Rostella, Guillola i Tavallera, respectivament Tavallera i Guillola-Es Jonquet" són insuficients per satisfer la demanda real, la qual cosa provocarà que les embarcacions optin per fondejar en cales de l'entorn d'aquestes, en les quals es permet el fondeig lliure. No obstant, les cales properes a les que preveuen la instal·lació dels camps de boies pilot actualment ja pateixen una forta saturació. En aquest sentit, l'informe tècnic conclou que es "preveuen situacions conflictives i de risc, tant de tipus ambiental, com de seguretat de les embarcacions i els seus usuaris"
- En els últims anys, ja s'han implantat camps de boies a cales de Roses, que poden servir de base per l'estudi sobre els efectes de la posidònia.
- A Cadaqués hi ha més de 1.000 embarcacions, unes 850 a les boies de la badia de Cadaqués, unes 160 a les boies de Portlligat i unes 180 varades a les platges i als pantalans, essent un 70% del total de menys de 7 metres d'eslora, i dins d'aquest percentatge, el 60% són barques tradicionals. La configuració de la costa fa que la majoria d'embarcacions vagin cap al nord i que es quedin a la mar d'avall. En aquest sentit, donades les reduïdes dimensions i la tipologia tradicional de la majoria d'embarcacions de Cadaqués i Portlligat, la mar d'avall, en tant que és la més propera, és la zona Natural de fondeig de la gran majoria d'embarcacions de Cadaqués i Portlligat, sobretot la Cala Guillola, quan bufa la tramuntana i Jonquet quan bufa garbí, el qual és molt habitual en època estival, sobretot a la tarda, i provoca onades considerables que dificulten la navegabilitat de moltes embarcacions. D'aquesta manera, tenir un camp de boies a la zona de Guillola-Es Jonquet suposa reduir molt la capacitat de fondeig i, per consegüent, la seguretat de les embarcacions.
- En el gràfic del percentatge d'embarcacions potencials per població agafant de base el nombre d'amarraments existents a la zona del Cap de Creus



Doc. original signat per:
Judith Ahufinger Breto
04/10/2023,
Sara Pont Gasau 04/10/2023

Document electrònic garantit amb signatura electrònica. Podeu verificar la seva integritat al web csv.gencat.cat fins al 06/10/2026

Original electrònic / Còpia electrònica autèntica


CODI SEGUR DE VERIFICACIÓ



0M18NN2DD2VYPPI3XM3RCUN5RZ5VK4NE

Data creació còpia:
06/10/2023 10:23:15

Pàgina 32 de 260

 **Generalitat de Catalunya**
Departament d'Acció Climàtica,
Alimentació i Agenda Rural
**Direcció General de Polítiques
Ambientals i Medi Natural**

queda palès que Cadaqués és el que té un percentatge menor. No obstant, dit gràfic no mostra les embarcacions que provenen de França, en tant que no disposem de dades globals d'aquestes. Tanmateix, l'informe tècnic realitzat per la Universitat de Girona ha constatat que el 42% de les embarcacions que fondegen a la Cala Guillola - Es Jonquet són d'origen francès, per la qual cosa encara s'agreujaria més la desproporció respecte a les embarcacions de Cadaqués, podent arribar a considerar-se fins i tot discriminatori.

D'acord amb això, per protegir les praderies de posidònia es proposa:

- Mantenir la prohibició que estableix el PRUG segons la qual les embarcacions de més de 12 metres no poden fondejar a menys de 25 metres de profunditat.
- No fer cap camp de boies addicional a cap Cala.
- Instal·lar suficients boies per satisfer la demanda real.
- Tenir en compte el possible impacte negatiu a altres cales properes no abalisades.
- Per embarcacions de menys de 12 metres permetre el fondeig lliure amb àncores adequades.
- Crear un registre les embarcacions privades que venen a fer una visita o a passar uns dies a través d'aquest registre APP o WEB que, a més, pot permetre informar de les normes i bones pràctiques de navegació a les aigües del Cap de Creus.

Si es mantenen els camps de boies es demana que, tal i com es fa en altres espais protegits, com per exemple a Paulilles al sud de França, el parc destini un nombre determinat de boies (2 o 3) per embarcacions patrimonials en cadascun dels camps de boies. I si en el futur s'acabés aplicant una taxa, es demana que les embarcacions tradicionals n'haurien de quedar exemptes.

Alhora, de l'estudi realitzat per la Universitat de Girona es desprèn que seria recomanable revisar la distribució dels camps de boies, atès que s'ha pogut



Doc. original signat per:
Judith Ahufinger Breto
04/10/2023,
Sara Pont Gasau 04/10/2023

Document electrònic garantit amb signatura electrònica. Podeu verificar la seva integritat al web csv.gencat.cat fins al 06/10/2026

Original electrònic / Còpia electrònica autèntica

CODI SEGUR DE VERIFICACIÓ



0M18NN2DD2VYPPI3XM3RCUN5RZ5VK4NE

Data creació còpia:
06/10/2023 10:23:15

Pàgina 33 de 260



Generalitat de Catalunya
Departament d'Acció Climàtica,
Alimentació i Agenda Rural
**Direcció General de Polítiques
Ambientals i Medi Natural**

observar que la majoria d'embarcacions procuren amarrar prop de la platja i en raconades, per evitar que es bellugui l'embarcació i així assolir una major confortabilitat. D'aquesta manera, posar les boies a les parts centrals i externes de les cales és poc recomanable per a la satisfacció dels navegants.

Per altra banda, es sol·licita el manteniment de la prova pilot i, per tant, de la instal·lació d'aquests camps de boies justificant la seva petició en:

- L'informe tècnic dut a terme per la Universitat de Girona ha constatat que les cales pateixen una forta saturació.
- L'establiment d'una zonificació del règim de fondeig en tres categories (fondeig lliure, camps de boies i zones de no fondeig) respon al disseny d'un experiment totalment congruent amb la política de gestió adaptativa que pretén establir els impactes atribuïbles a cada modalitat per tal d'orientar la gestió futura. Aquest experiment té una durada temporal definida i serà avaluat al final del període de vigència d'aquest PRUG.
- Que l'estat actual de les praderies de les cales seleccionades sigui bo no constitueix cap objecció raonada per què no es continuï el seu estudi en el marc d'aquest experiment.
- El recurs a l'augment de la pressió a les àrees annexes si es tanca o limita l'accés a una zona es repeteix quan s'apliquem a la pesca, el busseig o el fondeig. Hem de recordar que l'objectiu en aquest sentit és regular l'esforç global i que, quan això es demostrï necessari, aquesta regulació haurà de comportar una reducció efectiva del nombre d'embarcacions fondejades al Parc .
- L'objectiu de potenciar un sector nàutic fort i actiu durant tot l'any no pot ser un objectiu prioritari del Parc, que més aviat ha de vetllar per pal·liar els impactes deguts a la sobrefreqüentació dels mesos estivals.

Tenint present el risc de pèrdues d'infraestructures infrautilitzades durant els freqüents temporals de la temporada hivernal, es proposa aplicar una política de forta estacionalitat en el desplegament d'aquestes infraestructures.



Doc. original signat per:
Judith Ahufinger Breto
04/10/2023,
Sara Pont Gasau 04/10/2023

Document electrònic garantit amb signatura electrònica. Podeu verificar la seva integritat al web csv.gencat.cat fins al 06/10/2026

Original electrònic / Còpia electrònica autèntica


CODI SEGUR DE VERIFICACIÓ



0M18NN2DD2VYPPI3XM3RCUN5RZ5VK4NE

Data creació còpia:
06/10/2023 10:23:15

Pàgina 34 de 260

 **Generalitat de Catalunya**
Departament d'Acció Climàtica,
Alimentació i Agenda Rural
**Direcció General de Polítiques
Ambientals i Medi Natural**

En el cas concret de Cala Tavallera s'indica que la localització del camp de boies pilot per a la nàutica recreativa coincideix amb una de les zones de calament més importants de bolitxa (solta bonitlera) de les embarcacions d'arts menors del Port de la Selva. És un dels indrets més significatius respecte al volum de captures de bonítol, bacora i altres espècies de pas, generant uns 78.000 euros en facturació durant els últims en 4 anys. La bolitxa, art de pesca que captura per emmallament, s'instal·la durant un màxim de 5 mesos i mig l'any, únicament durant l'època dels bonítols i espècies afins, que acostuma a iniciar-se a principis del mes de setembre. Es tracta d'un art de pesca altament selectiu que captura espècies de pas i es deixa calat 24 hores al dia. Les maniobres de pesca amb bolitxa requereixen molt d'espai al voltant de la xarxa calada per poder treballar amb seguretat i, per tant, és necessari que no hi hagi trànsit d'entrada i sortida de vaixells a l'àrea durant la campanya, fent que la instal·lació del camp de boies sigui totalment incompatible amb aquesta pesquera. Per tot el que s'ha exposat, la Confraria de pescadors del Port de la Selva considera aquesta proposta del projecte d'ordre com una línia vermella davant la qual es posiciona totalment en contra, pels perjudicis econòmics que comportaria per a la seva flota, però també pels impactes negatius que suposaria pels recursos del Parc Natural. Com s'ha dit, la pesca amb bolitxa captura únicament espècies de pas reduint la pressió pesquera sobre les espècies pròpies del Parc Natural. Si s'impedís la calada, les embarcacions haurien de dedicar-se durant més temps a la pesca d'espècies demersals pròpies de la zona, la qual cosa repercutiria negativament sobre la biodiversitat del Parc Natural i sobre els objectius de sostenibilitat del Pla de gestió de la Pesca al Cap de Creus.

També, s'indica que la qualitat dels mapes incorporats a l'esborrany de PRUG és molt deficient, no tenen escala i no es pot veure gran cosa.

I s'exposa que, en general, cal recordar que en els camps de boies, llevat de poques excepcions, només hi haurà amarrament durant el dia, en condicions de bon temps i amb els tripulants o passatgers a bord. Això permet relaxar una mica les condicions de distàncies entre boies, que no ha de ser la mateixa que en un camp de boies de temporada on les barques poden estar en condicions de mal



Doc. original signat per:
Judith Ahufinger Breto
04/10/2023,
Sara Pont Gasau 04/10/2023

Document electrònic garantit amb signatura electrònica. Podeu verificar la seva integritat al web csv.gencat.cat fins al 06/10/2026

Original electrònic / Còpia electrònica autèntica


CODI SEGUR DE VERIFICACIÓ



0M18NN2DD2VYPPI3XM3RCUN5RZ5VK4NE

Data creació còpia:
06/10/2023 10:23:15

Pàgina 35 de 260

 **Generalitat de Catalunya**
Departament d'Acció Climàtica,
Alimentació i Agenda Rural
**Direcció General de Polítiques
Ambientals i Medi Natural**

temps i sense ningú a bord. Es pot prendre com a referència la distància entre boies del camp de boies de les illes Medes, que és molt més petita que trobem les que trobem als camps de boies de fondeig de temporada, com és el cas, per exemple, de la badia de Cadaqués.

En relació amb el model de gestió del camp de boies es demanen diferents aspectes, en algun cas inclús contradictoris:

- Que s'especifiquin els detalls de la gestió
- Utilitzar el model de gestió dels camps de boies de Roses com a exemple, ja que les boies es gestionen a través d'una aplicació mòbil, en la qual es reserven les boies pagant l'import establert.
- S'indica que si s'instaura un sistema de fondeig a través de boies amb prereserva, resulta evident que les embarcacions de Cadaqués patiran una discriminació per la desproporció del nombre d'embarcacions que potencialment poden reservar boia.

Valoració tècnica:

És important posar de manifest que en cas de força major, les limitacions que s'estableixen en el PRUG no són d'aplicació, sempre preval la seguretat de les persones. Es proposa explicitar-ho al PRUG per evitar confusions al respecte.

El PRUG no pot regular d'acord amb la normativa de navegació ni és contrària a aquesta, ha de regular en base a la conservació del patrimoni natural de l'espai protegit.

Cal tenir present que les Praderies de Posidònia oceànica són un hàbitat d'interès comunitari prioritari segons l'annex I de la Directiva Hàbitats 92/43/CEE (codi 1120), és a dir, la UE té una especial responsabilitat en la seva conservació per tant és fonamental parar una especial atenció a aquest hàbitat. Tenint en compte que el seguiment realitzat l'any 2022 de *Posidonia oceanica* conclou que les praderies de Cap de Creus es troben en una situació global d'estabilitat i que els camps de boies no són innocus, ja que poden impactar físicament les praderies i, a més, generen impacte visual. Per tot plegat, ens reafirmem en la necessitat



Doc. original signat per:
Judith Ahufinger Breto
04/10/2023,
Sara Pont Gasau 04/10/2023

Document electrònic garantit amb signatura electrònica. Podeu verificar la seva integritat al web csv.gencat.cat fins al 06/10/2026

Original electrònic / Còpia electrònica autèntica


CODI SEGUR DE VERIFICACIÓ



0M18NN2DD2VYPPI3XM3RCUN5RZ5VK4NE

Data creació còpia:
06/10/2023 10:23:15

Pàgina 36 de 260

 Generalitat de Catalunya
Departament d'Acció Climàtica,
Alimentació i Agenda Rural
**Direcció General de Polítiques
Ambientals i Medi Natural**

d'implementar un pla pilot amb l'objectiu de poder disposar, en uns anys, de dades concloents sobre si el fondeig o els camps de boies generen impactes significatius o no en les praderies de fanerògames marines i a l'hora avaluar la seva potencialitat sense la pressió de l'ancoratge. En el marc d'aquest pla pilot entre altres mesures, es manté la necessitat d'establir 3 camps de boies experimentals situats a Cala Rostella, Cala Guillola (Zona Es Jonquet) i Cala Taballera.

Pel qual fa a les ubicacions exactes i les dimensions dels camps de boies es redueixen significativament els polígons dels camps de boies a Cala Guillola - Es Jonquet i a Cala Taballera, per interferir el mínim possible en l'activitat nàutica i en l'activitat pesquera, sense posar en crisi el disseny del projecte pilot.

No es considera adient, substituir els 3 camps de boies plantejats per camps de boies ja instal·lats. En el cas de Port Lligat, les conclusions del seguiment de la biodiversitat marina per aquest descriptor l'any 2022 són:

No es troba en bona situació d'ençà que es va començar el seguiment. Curiosament, a Portlligat, si bé és cert que hi ha una important freqüentació per embarcacions, l'ancoratge està prohibit des de fa més de quinze anys, i el fondeig i per tant proposen tres explicacions no excloents per entendre la situació d'aquesta praderia, les mateixes que en anys anteriors:

a) Que la causa de la baixa densitat sigui històrica, és a dir, que després de la gran quantitat d'ancoratges i morts incontrolats patida durant molt d'anys (probablement des de mitjans dels 70, i fins a principis dels 2000), la praderia no hagi tingut encara temps de recuperar-se.

b) Que la causa de la baixa densitat sigui Natural, relacionada amb el confinament de les aigües de Portlligat, que afavoreix la deposició de matèria orgànica (inclosa la produïda per la mateixa praderia) i l'anoxificació del sediment.

c) Que la causa de la baixa densitat estigui associada a l'elevada freqüentació d'embarcacions en un ambient relativament confinat, per causes diferents de l'ancoratge (restes orgàniques, hidrocarburs, altres contaminants, brutícia, etc.).

En l'estat actual dels coneixements, no podem descartar cap d'aquestes tres hipòtesis, ni donar més probabilitats de certesa a l'una que a l'altra. El que potser cal recordar és que la qualitat de l'aigua a Portlligat no pot ser massa dolenta, ja que ha sostingut magnífiques poblacions de nacres (actualment desaparegudes per l'epizoòtia ja comentada), espècie més o menys sensible a la contaminació (Lozano et al. 2013); això fa que l'explicació (c) sigui la menys versemblant.



Doc. original signat per:
Judith Ahufinger Breto
04/10/2023,
Sara Pont Gasau 04/10/2023

Document electrònic garantit amb signatura electrònica. Podeu verificar la seva integritat al web csv.gencat.cat fins al 06/10/2026

Original electrònic / Còpia electrònica autèntica


CODI SEGUR DE VERIFICACIÓ



0M18NN2DD2VYPPI3XM3RCUN5RZ5VK4NE

Data creació còpia:
06/10/2023 10:23:15

Pàgina 37 de 260

 **Generalitat de Catalunya**
Departament d'Acció Climàtica,
Alimentació i Agenda Rural
**Direcció General de Polítiques
Ambientals i Medi Natural**

L'augment detectat l'any 2016 en la densitat de feixos sembla que es manté actualment, mentre que la cobertura sembla estabilitzada. Cal seguir atents a l'evolució temporal d'aquesta praderia.

Per tot això, es considera que la badia de Port Lligat no és un lloc idoni per a realitzar la prova pilot. En el cas d'altres camps de boies, cal indicar que en la instal·lació d'aquests camps de boies no es van emprar sistemes de baix impacte pel qual les mateixes infraestructures poden haver generat un impacte sobre les praderies de fanerògames i, per tant, tampoc són idonis per a la realització de la prova pilot.

Sobre la proposta de què aquestes infraestructures siguin estacionals cal remarcar que garantir el bon funcionament de la prova pilotes és necessari garantir que no es fondeja en aquestes cales durant el període d'estudi.

Les dades de l'estudi fet per la Universitat de Girona són molt interessants i es tenen en consideració en la presa de decisions. En tot cas, és important posar de manifest que, com el seu nom indica, es tracta d'un anàlisi de l'afluència i mobilitat de la nàutica recreativa en l'àmbit costaner de Cap de Creus i no avalua la pressió o l'impacte d'aquesta sobre les praderies de posidònia oceànica.

Sobre la proposta de revisar la distribució dels camps de boies, atès que s'ha pogut observar que la majoria d'embarcacions procuren amarrar prop de la platja i en raconades, per evitar que es bellugui l'embarcació i així assolir una major confortabilitat, cal indicar que precisament aquests indrets no s'han inclòs de la proposta de camps de boies perquè la posidònia oceànica no hi és present i, per tant, el fondeig lliure no presenta problemes.

En relació amb el nombre de boies disponible aquests s'ajustaran els paràmetres a la realitat d'aquests camps de boies, principalment l'amarrament es realitzarà durant el dia, en condicions de bon temps i amb els tripulants o passatgers a bord, sempre garantint la seguretat de les persones usuàries.

S'accepta la proposta d'establir un registre d'embarcacions privades que venen a fer una visita o a passar uns dies a través d'aquest registre APP o WEB que pot



Doc. original signat per:
Judith Ahufinger Breto
04/10/2023,
Sara Pont Gasau 04/10/2023

Document electrònic garantit amb signatura electrònica. Podeu verificar la seva integritat al web csv.gencat.cat fins al 06/10/2026

Original electrònic / Còpia electrònica autèntica

CODI SEGUR DE VERIFICACIÓ



0M18NN2DD2VYPPI3XM3RCUN5RZ5VK4NE

Data creació còpia:
06/10/2023 10:23:15

Pàgina 38 de 260



Generalitat de Catalunya
Departament d'Acció Climàtica,
Alimentació i Agenda Rural
**Direcció General de Polítiques
Ambientals i Medi Natural**

permetre informar de les normes i bones pràctiques de navegació a les aigües del Cap de Creus.

Tenint en compte que la implementació dels camps de boies està vinculada a l'establiment d'un projecte pilot i es permet el fondeig lliure a la resta de l'espai protegit no es considera adient l'establiment d'una discriminació positiva envers les embarcacions patrimonials.

No es considera adient especificar la gestió que es farà dels camps de boies en el document normatiu ja que el model de gestió es pot modificar en el temps.

3.6 Amarrament a roca

Descripció:

En relació amb l'amarrament a roca s'han rebut un total de 16 propostes i s'han realitzat un total de 20 comentaris a aquestes propostes.

Totes les propostes efectuades demanen es permeti l'amarrament a roca mitjançant el rufió, rufilló o ruixó (àncora metàl·lica petita i lleugera), justificant aquesta demanda en què:

- És contrari a la seguretat marítima per un correcte fondeig.
- El Protocol de bones pràctiques en el fondeig i l'ancoratge al litoral català, publicat per la Direcció general de pesca i afers marítims (entenem es refereix a l'actual Direcció General de Política Marítima i Pesca Sostenible) no indica que sigui perjudicial.
- El seu ús tradicional remunta, com a mínim, al segle XIV, segons el Diccionari català-valencià-balear).
- Permet gaudir d'indrets i racons privilegiats
- Ajuda a ordenar les embarcacions dins d'una cala i evitar l'acumulació de barques en certes zones.
- No permetre'l perjudica les embarcacions tradicionals que, en un país tan ventat com aquest, no podran aixoplugar-se del vent.



Doc. original signat per:
Judith Ahufinger Breto
04/10/2023,
Sara Pont Gasau 04/10/2023

Document electrònic garantit amb signatura electrònica. Podeu verificar la seva integritat al web csv.gencat.cat fins al 06/10/2026

Original electrònic / Còpia electrònica autèntica

CODI SEGUR DE VERIFICACIÓ



0M18NN2DD2VYPPI3XM3RCUN5RZ5VK4NE

Data creació còpia:
06/10/2023 10:23:15

Pàgina 39 de 260



Generalitat de Catalunya
Departament d'Acció Climàtica,
Alimentació i Agenda Rural
**Direcció General de Polítiques
Ambientals i Medi Natural**

- Moltes embarcacions no podran fondejar perquè la maniobra manual no els permet fondejos profunds, i el fet de no estar a prop de la costa obligarà a fondejar en aigües més profundes.
- Les embarcacions es veuran obligades a augmentar la mida de les àncores, a posar cadenes i inclús molinets, cosa que tindrà l'efecte contrari al que s'està buscant.
- Pot implicar que l'embarcació hagi de fer un segon fondeig per proa, una maniobra que sí que comporta un impacte ambiental addicional al medi marí.
- No té cap mena d'impacte ambiental sobre el medi marí.
- Ajuda a fer que el fondeig dins d'aigua treballi amb menor força.
- S'ha utilitzat tradicionalment a la zona del Cap de Creus per evitar o disminuir el borneig. Quan una embarcació està fondejada amb un únic amarratge queda subjecte al borneig, és a dir, al moviment circular al voltant del punt de fondeig per efecte de la direcció canviant del vent. Aquest moviment pot provocar col·lisions amb la costa o amb embarcacions properes, i pot resultar perillosa per banyistes que es trobin en les proximitats. La seguretat de l'embarcació i del seu entorn sovint requereix d'un punt d'amarratge secundari que estabilitzi l'embarcació i impedeixi el borneig.
- Sempre s'usa amb respecte al medi i procurant no malmetre la integritat de les roques.
- La fesomia de les roques del Cap de Creus, amb pendents suaus que declinen en direcció al mar, fa que amarrar a la roca amb un cap sigui en la gran majoria dels casos impracticable perquè no hi ha a la roca punts sortints per a la subjecció.
- Els ruixons que tradicionalment s'utilitzen per a l'ancoratge secundari són petits estris metàl·lics de tres o quatre unghes i de pes lleuger, generalment uns 400-700 grams (és a dir, el pes d'una llauna o dues de Coca-Cola) que



Doc. original signat per:
Judith Ahufinger Breto
04/10/2023,
Sara Pont Gasau 04/10/2023

Document electrònic garantit amb signatura electrònica. Podeu verificar la seva integritat al web csv.gencat.cat fins al 06/10/2026

Original electrònic / Còpia electrònica autèntica

CODI SEGUR DE VERIFICACIÓ



0M18NN2DD2VYPPI3XM3RCUN5RZ5VK4NE

Data creació còpia:
06/10/2023 10:23:15

Pàgina 40 de 260



Generalitat de Catalunya
Departament d'Acció Climàtica,
Alimentació i Agenda Rural
**Direcció General de Polítiques
Ambientals i Medi Natural**

s'utilitzen lligats a un cap de petit calibre perquè la seva funció és simplement estabilitzadora, deixant la responsabilitat primordial del fondeig a l'àncora que es fondeja al mar des de l'altre extrem de l'embarcació. La funció, el pes lleuger i la carència de cadena fan que l'impacte mecànic del rufió sobre la roca sigui insignificant, si no inexistent.

- Que la normativa prohibeixi el rufió radica aparentment en l'eventualitat que el seu ús pugui malmetre la roca, però aquesta possibilitat no sembla basar-se en fets o estudis concrets. Molt al contrari, l'experiència pròpia i la compartida per diferents usuaris després de dècades d'ús del rufió indiquen que aquest sistema d'ancoratge a terra resulta inofensiu pel medi terrestre.
- L'ús del rufió per evitar el borneig amb un amarratge secundari estabilitzador és important per tal de reduir l'impacte que causa l'ancoratge primari, ja que el desplaçament circular de l'embarcació arrossega la cadena pel fons malmetent la seva estructura i, si hi ha posidònia, arrencant fulles.
- L'ús del rufió obliga a un amarratge molt proper a la costa, el que en molts casos fa que l'àncora que es fondeja al mar ho faci sobre pedrís o sorra i no sobre posidònia, que usualment es troba a una certa distància de la costa.
- No s'ha trobat cap informe que de manera fefaent i experimental demostrï l'existència d'aquest impacte negatiu sobre les roques. A més, la costa entre Port de la Selva i Roses, sobretot de Cadaqués cap al Nord, ha estat objecte d'amarratges amb rufions des de fa dècades, i no hi ha cap evidència de danys mesurables. A més, cal tenir en compte que la duresa de la roca de Cap de Creus (en la seva major part silícica: pissarres, esquists...), molt superior a la d'altres zones, com ara el Montgrí (de maturalesa calcària), junt amb el fet que els rufions són en general estris lleugers, minimitzen la seva vulnerabilitat.
- Les embarcacions que utilitzen l'amarratge amb rufió solen buscar un cert apropament a la natura. Es tracta, majoritàriament, d'embarcacions de



Doc. original signat per:
Judith Ahufinger Breto
04/10/2023,
Sara Pont Gasau 04/10/2023

Document electrònic garantit amb signatura electrònica. Podeu verificar la seva integritat al web csv.gencat.cat fins al 06/10/2026

Original electrònic / Còpia electrònica autèntica

CODI SEGUR DE VERIFICACIÓ



0M18NN2DD2VYPPI3XM3RCUN5RZ5VK4NE

Data creació còpia:
06/10/2023 10:23:15

Pàgina 41 de 260



Generalitat de Catalunya
Departament d'Acció Climàtica,
Alimentació i Agenda Rural
**Direcció General de Polítiques
Ambientals i Medi Natural**

petita eslora, que cerquen racons tranquils, potser de vegades només per fer un bany o prendre el sol amb un cert aïllament, així com inclús sovint per observar el paisatge emergit o la flora i fauna submarines. És precís no eliminar o dificultar aquest tipus d'amarratge, i cal potenciar aquest tipus d'usuari, molt més compatible amb els objectius del Parc .

Es sol·licita que es permeti l'ús del rufió garantint que no s'entorpeixen el dret a la mobilitat d'altres embarcacions que visiten el Parc .

Es demana una justificació o estudi previ a la limitació d'amarrament a roca mitjançant caps en el tram comprès entre Cala Prona i la Punta de Farallons perquè aquesta activitat forma part del paisatge bucòlic del Parc i cal, abans de prohibir, analitzar si té algun impacte.

Es demana que es permeti l'ús del ruixó sempre que aquest estri conservi les característiques de mides, pes i forma d'ús tradicionals, per exemple limitant al seu pes a 1.000 grams.

Es proposa el següent redactat: "Els vaixells de menys de 12 metres d'eslora [fent referència a la prohibició de fondeig d'aquestes eslores a menys de 25 metres de fondària] podran amarrar a les roques amb rufió [s'exclouen així altres elements metàl·lics com cadenes o àncores més pesants], sempre que el pes d'aquest i de qualsevol element metàl·lic associat no excedeixin, en conjunt, els 500-1000 grams [caldrà determinar aquest llindar]". Aquesta redacció busca eliminar els estris més pesants i potencialment perillosos, i es pot afegir: "llevat del tram comprès entre Cala Prona i la Punta dels Farallons, on restarà prohibit qualsevol amarratge a terra" (actual punt 17.2).

Valoració tècnica:

Un cop valorades les propostes i les seves justificacions i consultades les persones expertes tenint en compte que a la zona on hi ha més tradició de l'ús del rufió és possible hi hagi tonalites, una roca força resistent, es proposa permetre l'ús del rufió, sempre que aquest no excedeixi d'un kilogram i garanteixi la mobilitat d'altres embarcacions que visiten el Parc . I en tot cas, s'ha evitar malmetre la roca i les comunitats biològiques presents en el punt d'amarrament.



Doc. original signat per:
Judith Ahufinger Breto
04/10/2023,
Sara Pont Gasau 04/10/2023

Document electrònic garantit amb signatura electrònica. Podeu verificar la seva integritat al web csv.gencat.cat fins al 06/10/2026

Original electrònic / Còpia electrònica autèntica


CODI SEGUR DE VERIFICACIÓ



0M18NN2DD2VYPPI3XM3RCUN5RZ5VK4NE

Data creació còpia:
06/10/2023 10:23:15

Pàgina 42 de 260



Generalitat de Catalunya
Departament d'Acció Climàtica,
Alimentació i Agenda Rural
**Direcció General de Polítiques
Ambientals i Medi Natural**

Per altra banda, el tram comprés entre Cala Prona i Punta de Farallons és el final d'un petit torrent pel qual el fons pot ser dominantment, almenys els primers metres, de còdols i sorres. Per tant, es tracta d'un substrat més tou pel qual es manté la limitació d'amarrament a roca en aquest àmbit.

3.7 Fondeig d'embarcacions de més 12m d'eslora

En relació amb el fondeig nocturn s'han rebut un total de 12 propostes i s'han realitzat un total de 9 comentaris a aquestes propostes.

Descripció:

En general es demana que s'elimini la limitació de fondeig per a les embarcacions d'eslora total o superior a 12m justificant aquesta sol·licitud en:

- La prohibició és totalment contrària al que disposa: - l'article 18 de l'Instrument de ratificació de la "Convenció de les Nacions Unides Sobre el Dret del Mar, fet a Montego Bay el 10 de Desembre de 1982". (BOE »núm. 39, de 14 de febrer de 1997, pàgines 4966-5055.) que determina el que s'entén per pas innocent, l' Article 19 de la "Llei 14/2014, de 24 de Juliol, de Navegació Marítima". (en endavant "LNM"), (BOE 180/2014, de 25 juliol 2014 Ref Butlletí: 14/07877), que determina el règim general de la navegació en els espais marítics espanyols i l'article 20 de la LNM on figuren les excepcions al règim general de la navegació en els espais marítics espanyols.
- És absolutament incoherent a les aigües del Cap de Creus fondejar a 25 metres de profunditat ja que aquestes embarcacions haurien de fondejar fora de les cales.
- Cal tenir en compte que la majoria de gent que navega són apassionats del mar i contribueixen molt a la seva preservació.
- Tant la reglamentació de seguretat marítima com les bones pràctiques marineres estableixen que cal tirar un mínim de cadena igual a tres vegades el calat. Si les embarcacions de més de 12 metres haguessin



Doc. original signat per:
Judith Ahufinger Breto
04/10/2023,
Sara Pont Gasau 04/10/2023

Document electrònic garantit amb signatura electrònica. Podeu verificar la seva integritat al web csv.gencat.cat fins al 06/10/2026

Original electrònic / Còpia electrònica autèntica

CODI SEGUR DE VERIFICACIÓ



0M18NN2DD2VYPPI3XM3RCUN5RZ5VK4NE

Data creació còpia:
06/10/2023 10:23:15

Pàgina 43 de 260



Generalitat de Catalunya
Departament d'Acció Climàtica,
Alimentació i Agenda Rural
**Direcció General de Polítiques
Ambientals i Medi Natural**

d'aplicar la mesura proposada en el PRUG, haurien de tirar un mínim de 75 metres de cadena, la qual cosa es considera totalment excessiu, incoherent i d'inaplicabilitat pràctica per part dels propietaris d'aquest tipus d'embarcacions, atès que és inviable que disposin de tants metres de cadena a l'interior de l'embarcació, tant per espai físic com per pes, podent arribar a comprometre's la flotabilitat de l'embarcació.

- Pel qual fa a l'impacte de les àncores, volem remarcar que el pes de les mateixes no és el factor determinant de l'impacte mediambiental que generen, sinó que és la forma com les ungues de les àncores arriben al fons marí. És a dir, la magnitud del impacte ve determinada majoritàriament per la manera com s'executi el procés de fondeig i no per la mera dimensió de l'embarcació.
- Les boies de Portlligat permeten l'amarratge d'embarcacions fins a 16 metres i que a la badia de Cadaqués no hi cap embarcació de resident que superi els 17 metres, encara que les dels passants arribin als 24 metres. En aquest sentit, atenent a que el 100% d'aigües navegables a l'entorn de Cadaqués formen part del Parc Natural del Cap de Creus, aquestes embarcacions de fins a 17 metres han de poder fondejar en zones on es puguin refugiar de les fortes ventades que es donen a la zona, per la qual cosa ha de ser a menys de 25 metres de profunditat.
- Caldria unificar criteris amb altres parcs naturals per facilitar el compliment de les normatives a tots els usuaris, tant nacionals com internacionals. Cal destacar que la regulació del Parc Nacional de Port Cros (França) també situa el límit en embarcacions de 24 metres d'eslora.
- S'aporta un informe tècnic redactat pel Sr. Carles Ramos Solà, Capità de la Marina Mercant, valorant la mesura proposada pel PRUG relativa a la prohibició de fondeig lliure a les embarcacions de més de 12 metres a menys de 25 metres de profunditat en termes de seguretat marítima.
- No s'ha informat del suposat impacte d'aquestes àncores i de la documentació que el recolza.



Doc. original signat per:
Judith Ahufinger Breto
04/10/2023,
Sara Pont Gasau 04/10/2023

Document electrònic garantit amb signatura electrònica. Podeu verificar la seva integritat al web csv.gencat.cat fins al 06/10/2026

Original electrònic / Còpia electrònica autèntica

CODI SEGUR DE VERIFICACIÓ



0M18NN2DD2VYPPI3XM3RCUN5RZ5VK4NE

Data creació còpia:
06/10/2023 10:23:15

Pàgina 44 de 260



Generalitat de Catalunya
Departament d'Acció Climàtica,
Alimentació i Agenda Rural
**Direcció General de Polítiques
Ambientals i Medi Natural**

- S'ha justificat la mesura en base a que el percentatge d'embarcacions de més de 15 metres d'eslora fondejades al Parc durant l'estiu de 2021 és el 3,48%, indicant-se que aquesta mesura no afectaria al gruix de les embarcacions que visiten i fondegen al Cap de Creus. No obstant, no es menciona la procedència de dites dades. En qualsevol cas, tot i no ser la tipologia d'embarcacions majoritària al Parc, tenen el mateix dret a poder fondejar en condicions segures que la resta d'embarcacions al Parc, entenent fins i tot que aquesta mesura podria arribar a considerar-se discriminatòria.
- Les embarcacions de busseig sobrepassen aquesta eslora i la fondària de 25m és excessiva per bussejadors no qualificats per aquesta profunditat. Paràmetres (màxima eslora i mínima profunditat) que són necessaris per la seguretat i el funcionament d'aquesta activitat
- La profunditat mínima per al fondeig d'embarcacions de més de 12 m no té cap sentit efectiu degut a que el mal que poden causar és el mateix que una ancora d'una embarcació més petita.
- Caldria establir la profunditat mínima de fondeig a 10/15 m, ja que és la profunditat màxima al 90% de cales o variar en funció de les condicions reals del fons marí de cada Cala.

Es proposa:

- Disminuir la profunditat mínima de fondeig a 10/15 m.
- Ampliar l'eslora màxima permesa per fondejar a menys de 25 metres de profunditat a embarcacions de 15 metres d'eslora, de 18 i de 24.
- Per a les embarcacions de fondeig es demana, per una banda, que es permeti fondejar a 10 metres de profunditat mínima i una eslora màxima de 15m, i, per altra, fixar aquests paràmetres en 15 metres de profunditat mínima i una eslora màxima de 17m i que aquesta mesura no s'apliqui a les embarcacions de busseig



Doc. original signat per:
Judith Ahufinger Breto
04/10/2023,
Sara Pont Gasau 04/10/2023

Document electrònic garantit amb signatura electrònica. Podeu verificar la seva integritat al web csv.gencat.cat fins al 06/10/2026

Original electrònic / Còpia electrònica autèntica

CODI SEGUR DE VERIFICACIÓ



0M18NN2DD2VYPPI3XM3RCUN5RZ5VK4NE

Data creació còpia:
06/10/2023 10:23:15

Pàgina 45 de 260



Generalitat de Catalunya
Departament d'Acció Climàtica,
Alimentació i Agenda Rural
**Direcció General de Polítiques
Ambientals i Medi Natural**

- Limitar unes zones de fondeig per a embarcacions de més de 15 metres, a uns metres de la costa, en cales amples que s'adaptin perfectament per aquest tipus d'embarcacions; com les cales de Guillola, Jugadora, Culip i Taballera.
- La creació d'un registre en el cas que siguin visitants, per tal de rebre el manual de bones pràctiques de navegació al Cap de Creus, on estiguin tots aquest punts explicats, tenint un contacte directe amb els informadors del Parc per a qualsevol dubte.

Per altra banda, es demana es mantingui aquesta mesura:

- Sempre i quan hi hagi constància que a 25m de profunditat no queden restes d'alguers.
- És la navegació la que ha d'adaptar-se a les característiques del Parc, ja que no es pot pretendre canviar les característiques del Parc a les conveniències de la nàutica. Qui vulgui gaudir dels beneficis d'arrecerar-se a les cales més petites i somes del Cap de Creus haurà de considerar la conveniència d'accedir-hi amb una embarcació de mides adequades.

Valoració tècnica:

El PRUG no pot regular en base a la normativa de navegació ni és contraria a aquesta, ha de regular en base a la conservació del Patrimoni Natural de l'espai protegit.

Cal tenir present que les Praderies de Posidònia oceànica són un habitat d'interès comunitari prioritari (la UE té una especial responsabilitat en la seva conservació) segons l'annex I de la Directiva Hàbitats 92/43/CEE (codi 1120). El seguiment realitzat l'any 2022 de *Posidonia oceanica* conclou que les praderies de Cap de Creus es troben en una situació global d'estabilitat. Majoritàriament, el seu estat és bo, llevat de tres casos on considerem l'estat moderat (Guillola, Portlligat i Pelosa) i l'ancoratge no sembla tenir efecte significatiu sobre les variables d'abundància de les plantes (densitat i cobertura), ni sobre l'estat macroscòpic (qualitatiu) de les praderies.



Doc. original signat per:
Judith Ahufinger Breto
04/10/2023,
Sara Pont Gasau 04/10/2023

Document electrònic garantit amb signatura electrònica. Podeu verificar la seva integritat al web csv.gencat.cat fins al 06/10/2026

Original electrònic / Còpia electrònica autèntica


CODI SEGUR DE VERIFICACIÓ



0M18NN2DD2VYPPI3XM3RCUN5RZ5VK4NE

Data creació còpia:
06/10/2023 10:23:15

Pàgina 46 de 260

 **Generalitat de Catalunya**
Departament d'Acció Climàtica,
Alimentació i Agenda Rural
**Direcció General de Polítiques
Ambientals i Medi Natural**

Tenint en compte la tipologia d'embarcacions tradicionals a la zona del Cap de Creus, majoritàriament embarcacions de petita eslora i les conclusions del seguiment establiment com a hipòtesis que aquest tipus d'embarcacions no generen un impacte sobre les praderies de posidònia. En tot cas, cal implementar un seguiment específic que permeti avaluar el possible impacte del fondeig d'aquestes embarcacions.

Per altra banda, en altres indrets de la Mediterrània s'ha constatat que les embarcacions de grans eslores generen un impacte sobre les praderies de posidònia. Cal doncs, regular el seu fondeig d'aquest tipus d'embarcacions per evitar l'impacte que poden generar.

El Reial Decret 1434/1999, de 10 de setembre, pel qual s'estableixen els reconeixements i inspeccions de les embarcacions d'esbarjo per garantir la seguretat de la vida humana al mar ve determinat per les condicions que han de reunir els col·laboradors d'inspecció estableix que les embarcacions d'esbarjo són aquelles que amb independència del seu mitjà de propulsió, tenen una eslora de casc compresa entre 2,5 i 24 metres, projectades i destinades a finalitats recreatives i esportives, i que no transporten més de 12 passatgers. D'acord amb aquesta definició, les embarcacions de més de 24m no es consideren embarcacions d'esbarjo.

D'acord amb les dades del seguiment de les embarcacions fondejades a les aigües del Parc durant l'estiu 2021 els percentatges d'embarcacions d'esbarjo en funció de la seva eslora són els següents:

- Embarcacions de menys de 9m d'eslora: 72,70%
- Embarcacions de 9 a 15 m d'eslora: 23,82%
- Embarcacions de més de 15m d'eslora: 3,48%

I per tant, podem determinar que el gruix de les embarcacions que visiten i fondegen al Cap de Creus no estan afectades per aquesta mesura.

Per tot això es considera fonamental limitar el fondeig de les embarcacions grans. En tot cas, establir una limitació numèrica sempre és complicat i té un cert marge



Doc. original signat per:
Judith Ahufinger Breto
04/10/2023,
Sara Pont Gasau 04/10/2023

Document electrònic garantit amb signatura electrònica. Podeu verificar la seva integritat al web csv.gencat.cat fins al 06/10/2026

Original electrònic / Còpia electrònica autèntica


CODI SEGUR DE VERIFICACIÓ



0M18NN2DD2VYPPI3XM3RCUN5RZ5VK4NE

Data creació còpia:
06/10/2023 10:23:15

Pàgina 47 de 260

 **Generalitat de Catalunya**
Departament d'Acció Climàtica,
Alimentació i Agenda Rural
**Direcció General de Polítiques
Ambientals i Medi Natural**

de discrecionalitat, pel qual per tal de reduir l'efecte que aquesta mesura té sobre la nàutica d'esbarjo es proposa augmentar a 15m l'eslora a la que les embarcacions han de fondejar a més de 25m de profunditat.

3.8 Fondeig nocturn

En relació amb el fondeig nocturn s'han rebut un total de 12 propostes i s'han realitzat un total de 10 comentaris a aquestes propostes.

Descripció:

En general es demana que es permeti el fondeig nocturn justificant aquesta demanda en:

- Si en general de dia es permet el fondeig i l'amarratge, hauria de permetre's també durant la nit i no limitar només l'amarrament a boia durant la nit en camp de boies autoritzat, ja que, acabada la temporada estival, quan es retirin les boies ja no es podrà pernoctar.
- D'acord amb l'informe tècnic de data 30 de setembre de 2022 que ha confeccionat la Universitat de Girona titulat "Anàlisi de l'afluència i mobilitat de la nàutica recreativa en l'àmbit costaner de Cap de Creus: Tavallera i Guillola-Es Jonquet" el nombre d'embarcacions que pernocta a les cales del Cap de Creus no sobrepassa el 10% de les que hi ha durant el dia. A la zona de la Mar d'Amunt del Cap de Creus "l'oscil·lació de les pernoctacions van des de les 30 embarcacions, amb el pic màxim que es produeix la nit del 27 al 28 d'agost, fins a les 20 embarcacions, amb el mínim que es produeix la nit del 15 al 16 d'agost". De la mateixa manera, i a mode d'exemple, el divendres 8 de juliol de 2022, en plena temporada d'estiu, només dues barques van passar la nit a la badia de Guillola, en la qual es preveu instal·lar un camp de boies pilot. D'acord amb això, l'impacte que es pot generar durant la nit sobre les praderies de fanerògames marines del Parc és molt reduït.



Doc. original signat per:
Judith Ahufinger Breto
04/10/2023,
Sara Pont Gasau 04/10/2023

Document electrònic garantit amb signatura electrònica. Podeu verificar la seva integritat al web csv.gencat.cat fins al 06/10/2026

Original electrònic / Còpia electrònica autèntica

CODI SEGUR DE VERIFICACIÓ



0M18NN2DD2VYPPI3XM3RCUN5RZ5VK4NE

Data creació còpia:
06/10/2023 10:23:15

Pàgina 48 de 260



Generalitat de Catalunya
Departament d'Acció Climàtica,
Alimentació i Agenda Rural
**Direcció General de polítiques
Ambientals i Medi Natural**

- L'informe tècnic realitzat per la Universitat de Girona conclou: "Tanmateix, en l'anàlisi de les pernoctacions a la Mar d'Amunt s'ha comprovat com, excepte la nit del 12 al 13 d'agost, Tavallera no era la Cala d'aquest sector on hi havia més embarcacions pernoctant. El PRUG preveu que només es pugui pernoctar en cales on hagi camps de boies: Tavallera a la Mar d'Amunt, Es Jonquet a Cadaqués i la Rostella a Roses. Tanmateix, tot i que estar amarrat a una boia dona seguretat, això no garanteix la confortabilitat. Durant el treball de camp s'ha comprovat que, a la Mar d'Amunt, la Cala més valorada per la seva confortabilitat és la Culip, la qual seria la més idònia per fer aquesta funció. Alhora, actualment la pressió de les pernoctacions és baixa, fet pel qual si es manté aquesta afluença nocturna és innecessari limitar-les només en les cales amb camps de boies."
- El moviment de les embarcacions, anomenat borneig, és exactament el mateix que durant el dia però tal i com s'ha indicat el número d'embarcacions és molt baix. Només si canviés el vent i en el pitjor dels casos la cadena s'arrossegaria pel fons, i en cas d'estar sobre una praderia si es podrien arribar a malmetre algunes fulles, però, llevat de vaixells grans – que han de fondejar fora de la praderia –, difícilment causarien mortalitat.
- En general, el fondeig de la gent que passa la nit, per una qüestió òbvia de seguretat, és de molta més qualitat que el dels passen el dia o el matí. D'aquesta manera, la pressió que s'exerceix durant la nit és pràcticament insignificant en comparació a la que s'exerceix durant el dia – que sí que està permès – i eliminar-la no comportarà cap millora significativa.
- No hi ha cap informe que indiqui que els impactes lumínic i sonor per la nit són tant alts que justifiquin la seva prohibició. La majoria de barques fondejades han d'estalviar energia i només deixen la llum de fondeig per un tema de seguretat, per la qual cosa l'impacte lumínic és gairebé inapreciable. Pel qual fa a l'impacte sonor, en algunes ocasions puntuals, hi



Doc. original signat per:
Judith Ahufinger Breto
04/10/2023,
Sara Pont Gasau 04/10/2023

Document electrònic garantit amb signatura electrònica. Podeu verificar la seva integritat al web csv.gencat.cat fins al 06/10/2026

Original electrònic / Còpia electrònica autèntica

CODI SEGUR DE VERIFICACIÓ



0M18NN2DD2VYPPI3XM3RCUN5RZ5VK4NE

Data creació còpia:
06/10/2023 10:23:15

Pàgina 49 de 260



Generalitat de Catalunya
Departament d'Acció Climàtica,
Alimentació i Agenda Rural
**Direcció General de Polítiques
Ambientals i Medi Natural**

pot haver alguna festa amb un soroll excessiu que caldria controlar. Tot i que és molt inusual, tal i com mostra l'informe tècnic de la Universitat de Girona, en la qual queda palès que l'activitat de festa és inferior a l'1% a les dues cales estudiades, Tavallera i Guillola-Es Jonquet.

- Pel qual fa a la seguretat marítima d'acord amb l'informe tècnic-jurídic relatiu a la seguretat marítima en el marc de la proposta de PRUG al Sr. Rafael Lobeto Lobo i del Sr. Carles Ramos es desprèn que les condicions meteorològiques particulars de la zona del Cap de Creus, amb vents forts que impliquen de forma directa la creació d'onades considerables, obliguen freqüentment a les embarcacions d'esbarjo a buscar refugi fins que amaina, essent la mesura de prohibir la pernoctació a les aigües del Parc una mesura que afecta a la Seguretat Marítima i, per tant, a la supervivència de les persones.
- La única justificació per prohibir el fondeig lliure a la nit és la mencionada "afectació negativa", sense que s'aporti més informació. No obstant, havent valorat amb anterioritat les característiques climàtiques predominants a la zona del Cap de Creus, si hi ha un canvi en les condicions meteorològiques que sigui d'entitat suficient com per malmetre les praderies de fanerògames marines, els navegants estaran desperts per dur a terme les maniobres necessàries, tant per assegurar la seva pròpia seguretat com per preservar el medi marí.
- La preservació de la qualitat de l'ambient nocturn, en cap cas ha de prevaldre aquesta per sobre de la seguretat dels navegants. La possibilitat de que una embarcació pugui fondejar al vespre és una qüestió de seguretat imprescindible i cal preservar-la davant l'existència de qualsevol imprevist. Finalment, cal destacar que la única justificació per prohibir el fondeig lliure a la nit és la mencionada "afectació negativa", sense que s'aporti més informació. Alhora, a l'informe complementari en el qual es valoren les aportacions fetes per l'ACPET en la fase de consulta pública prèvia, s'especifica que "el fondeig lliure durant la nit pot generar un major



Doc. original signat per:
Judith Ahufinger Breto
04/10/2023,
Sara Pont Gasau 04/10/2023

Document electrònic garantit amb signatura electrònica. Podeu verificar la seva integritat al web csv.gencat.cat fins al 06/10/2026

Original electrònic / Còpia electrònica autèntica

CODI SEGUR DE VERIFICACIÓ



0M18NN2DD2VYPPI3XM3RCUN5RZ5VK4NE

Data creació còpia:
06/10/2023 10:23:15

Pàgina 50 de 260



Generalitat de Catalunya
Departament d'Acció Climàtica,
Alimentació i Agenda Rural
**Direcció General de Polítiques
Ambientals i Medi Natural**

impacte sobre les praderies de fanerògames marines del Parc ja que durant la nit, si s'està dormint, hi ha menys marge de maniobra davant un canvi de direcció del vent o un canvi en les condicions meteorològiques", per la qual cosa "no es pot tenir el mateix govern de l'embarcació que durant el dia".

- No obstant, havent valorat amb anterioritat les característiques climàtiques predominants a la zona del Cap de Creus, si hi ha un canvi en les condicions meteorològiques que sigui d'entitat suficient com per malmetre les praderies de fanerògames marines, els navegants estaran desperts per dur a terme les maniobres necessàries, tant per assegurar la seva pròpia seguretat com per preservar el medi marí.
- No considerem acreditada una "afectació negativa", per la qual cosa se sol·licita a l'Administració, l'informe que determina i justifica l'afectació negativa provocada pel fondeig lliure d'embarcacions al vespre.
- Abans de prohibir el fondeig nocturn caldria estudiar el seu efecte.
- Aquest redactat s'ha efectuat copiant models d'altres Parcs Naturals. No es pot copiar el model d'altres Parcs Naturals ja que cada un té les seves particularitats (extensió, climatologia...).
- En el cas del Cap de Creus sabem que la majoria de dies d'estiu el temps no és bo per pernoctar-hi i els dies de calma les embarcacions que ho fan són mínimes.
- La justificació de donar unes hores de descans al Parc és un total despropòsit, ja que els dies on hi ha embarcacions fondejades es limiten a comptats dies durant l'estiu, la resta de l'any no hi pernocta absolutament ningú.
- Sobre la justificació de la perillositat de pernoctació d'embarcacions degut a que el govern és menor de nit que de dia, i pot generar un major impacte sobre les praderies de posidònia cal indicar que aquest punt tampoc es basa en cap estudi que tracti la quantitat d'accidents que hi ha al Parc, ni si



Doc. original signat per:
Judith Ahufinger Breto
04/10/2023,
Sara Pont Gasau 04/10/2023

Document electrònic garantit amb signatura electrònica. Podeu verificar la seva integritat al web csv.gencat.cat fins al 06/10/2026

Original electrònic / Còpia electrònica autèntica

CODI SEGUR DE VERIFICACIÓ



0M18NN2DD2VYPPI3XM3RCUN5RZ5VK4NE

Data creació còpia:
06/10/2023 10:23:15

Pàgina 51 de 260



Generalitat de Catalunya
Departament d'Acció Climàtica,
Alimentació i Agenda Rural
**Direcció General de Polítiques
Ambientals i Medi Natural**

hi ha major impacte sobre la posidònia durant la nit. La perillositat al mar sempre existeix, a qualsevol hora, i tant dins les aigües del Parc com a les de fora, per tant aquesta prohibició només pretén atacar a la llibertat de les persones que viuen i gaudeixen del Parc Natural.

- El volum d'embarcacions que pernocten al Parc és molt petit en comparació al volum diürn.

D'acord amb això es proposa:

- Que es permeti el fondeig lliure durant la nit.
- Amb l'objectiu d'unificar criteris, equiparar la regulació del mateix al Parc amb la del Parc Nacional de Port Cros (França), on es permet l'amarrament en boia per la nit sota reserva i pagament i amb un màxim de 5 nits successives, incrementant la tarifa cada dues nits consecutives per tal de permetre que el major nombre de persones pugui gaudir de l'espai.
- Restringir la prohibició de fondeig nocturn a les Reserves Parc ials (afegint, si s'estima necessari, les àrees de dinàmica Natural), tal com es diu a l'article 17.1 i permetre el fondeig nocturn a les aigües de la resta del Parc, amb una limitació del nombre de nits que s'hi pugui estar un vaixell (2 o 3). A més, cal recordar que la badia de Portlligat forma part del Parc, i que, per tant, cal mencionar-la com una excepció a aquesta norma.
- Permetre el fondeig nocturn d'una nit.

En sentit contrari, es planteja que la concepció del PRUG pretenen que les RNP siguin espais d'excel·lència diferenciats en la seva gestió de la resta del Parc i s'indica que la raó d'aquesta prohibició, generalitzada en la majoria de reserves dels espais protegits marins mediterranis, no es basa en problemes de seguretat ni del fondeig, sinó d'aplicabilitat de les mesures de protecció i vigilància de les activitats extractives il·legals. En aquest sentit, també s'exposa que el fet que l'informe de la Universitat de Girona constati que "...actualment la pressió de les pernoctacions és baixa...", no és un argument en contra de la regulació, sinó una



Doc. original signat per:
Judith Ahufinger Breto
04/10/2023,
Sara Pont Gasau 04/10/2023

Document electrònic garantit amb signatura electrònica. Podeu verificar la seva integritat al web csv.gencat.cat fins al 06/10/2026

Original electrònic / Còpia electrònica autèntica


CODI SEGUR DE VERIFICACIÓ



0M18NN2DD2VYPPI3XM3RCUN5RZ5VK4NE

Data creació còpia:
06/10/2023 10:23:15

Pàgina 52 de 260

 **Generalitat de Catalunya**
Departament d'Acció Climàtica,
Alimentació i Agenda Rural
**Direcció General de Polítiques
Ambientals i Medi Natural**

bona notícia, perquè permet esperar que s'assoleixi la regulació necessària sense conflictivitat.

Valoració tècnica:

És important posar de manifest que en cas de força major, les limitacions que s'estableixen en el PRUG no són d'aplicació, sempre preval la seguretat de les persones.

Tenint en consideració que la pressió de les pernactacions és baixa, es considera adient permetre la pernactació a l'àmbit del Parc per un màxim de dues nits igual que es planteja pels camps de boies. Ara bé, no es considera adient el fondeig nocturn en l'àmbit de les RNP amb l'objectiu de consolidar-les com a llocs d'excel·lència per a la conservació i de foment de la dinàmica natural dins l'espai protegit. Això permetrà disminuir pressions en aquest àmbit, contribuir a la percepció de l'espai com a zona natural amb absència d'intrusions humanes almenys durant una part de les 24 hores del dia preservant la qualitat de l'ambient nocturn, tant visual, sonor com lumínic i evitant possibles impactes sobre les seves poblacions naturals.

Es considera incloure com excepció els camps de boies aprovats a través d'una concessió administrativa, com el cas del camp de boies de la badia de Port-Lligat.

3.9 Amarrament simultani

En relació amb l'amarrament simultani s'han rebut un total de 12 propostes i s'han realitzat un total de 8 comentaris a aquestes propostes.

Descripció:

En general es demana que es permeti l'amarrament simultani a boia justificant aquesta demanda en:

- Hi ha moltes situacions climatològiques que obliguen als centres d'immersió a compartir boia.
- És una pràctica habitual que no comporta cap impacte negatiu.



Doc. original signat per:
Judith Ahufinger Breto
04/10/2023,
Sara Pont Gasau 04/10/2023

Document electrònic garantit amb signatura electrònica. Podeu verificar la seva integritat al web csv.gencat.cat fins al 06/10/2026

Original electrònic / Còpia electrònica autèntica

CODI SEGUR DE VERIFICACIÓ



0M18NN2DD2VYPPI3XM3RCUN5RZ5VK4NE

Data creació còpia:
06/10/2023 10:23:15

Pàgina 53 de 260



Generalitat de Catalunya
Departament d'Acció Climàtica,
Alimentació i Agenda Rural
**Direcció General de Polítiques
Ambientals i Medi Natural**

- És cert que es podria deteriorar el material en funció d'una possible sobrecàrrega de la boia si es posicionen 2 embarcacions grans (15m-17m) i el problema de seguretat que podria ocasionar, però esperem que s'entengui que el propòsit dels centres d'immersió és oferir una experiència Natural enriquidora als visitants, i això mai no s'aconsegueix posicionant dues embarcacions grans plenes de gent.
- Una embarcació amb 20 de bussejadors té el mateix efecte que dues amb 10 persones.
- Si es redueix el número de boies de busseig, no queda més remei que amarrar 2 o més embarcacions a una mateixa boia.
- L'estudi d'afluència realitzat per la Universitat de Girona conclou que "la instal·lació de camps de boies en espais concrets derivarà en l'afectació extensiva a d'altres cales no abalisades i ecològicament molt sensibles" per la qual cosa, permetre l'abarroament podria ajudar a combatre la saturació provocada per la instal·lació de camps de boies, així com a satisfer la demanda real que, tal com acredita l'estudi, amb el nombre de boies previst no seria suficient.

Es proposa:

- Es suprimeixi l'article 18.10. De manera que es permeti que puguin amarrar dues embarcacions per boia.
- Es demana puguin amarrar més d'una embarcació, tenint en compte les mesures, màniga i eslora.
- Que es prioritzi la seguretat davant qualsevol altre criteri.
- Que les boies que s'instal·lin al Parc siguin ecològiques i estiguin dissenyades de tal manera que es permeti la coexistència de més d'una embarcació per boia per mitjà de l'abarroament. En aquest sentit, per tal que siguin funcionals, és imprescindible que les boies estiguin en bon estat. D'aquesta manera, es considera que, si les boies disposen d'un disseny que permeti la coexistència de més d'una embarcació per boia i les



Doc. original signat per:
Judith Ahufinger Breto
04/10/2023,
Sara Pont Gasau 04/10/2023

Document electrònic garantit amb signatura electrònica. Podeu verificar la seva integritat al web csv.gencat.cat fins al 06/10/2026

Original electrònic / Còpia electrònica autèntica


CODI SEGUR DE VERIFICACIÓ



0M18NN2DD2VYPPI3XM3RCUN5RZ5VK4NE

Data creació còpia:
06/10/2023 10:23:15

Pàgina 54 de 260



Generalitat de Catalunya
Departament d'Acció Climàtica,
Alimentació i Agenda Rural
**Direcció General de Polítiques
Ambientals i Medi Natural**

condicions de seguretat també són les òptimes, l'abarroament de les embarcacions en boia no es pot limitar a una embarcació i, per tant, ha de ser indeterminat.

Per altra banda, es demana que es mantingui la limitació de l'amarrament a boia a una única embarcació ja que l'objectiu de preservació del paisatge visual i acústic fa necessari conservar certs paràmetres de distància i silenci que la pràctica de l'abarroament compromet seriosament. L'abarroament difícilment pot "... ajudar a combatre la saturació provocada per la instal·lació de camps de boies ...", si no, contràriament, empitjorar-la.

Valoració tècnica:

Entenem la necessitat d'amarrament simultani de forma puntual pel qual es proposa que els punts d'amarrament definits es permeti l'amarrament de dues embarcacions en els casos següents:

- a) En les boies per l'amarrament d'embarcacions dels centres d'immersió, sempre i quan una de les dues embarcacions no superi els 9m d'eslora, per tal de garantir la seguretat de l'amarrament.
- b) En les boies per l'amarrament de les embarcacions d'usuaris/àries particulars durant els mesos de juliol i agost, sempre i quan, una de les embarcacions no superi els 7m d'eslora, per tal de garantir la seguretat de l'amarrament.

3.10 Fondeig lliure per a les embarcacions de busseig

En relació amb el fondeig lliure per a les embarcacions de busseig s'han rebut un total de 10 propostes i s'han realitzat un total de 3 comentaris a aquestes propostes.

Descripció:

En general es demana que es permeti el fondeig lliure de les embarcacions que efectuen activitats de busseig, justificant aquesta demanda en:

- Comporta una segregació negativa de l'activitat de busseig.



Doc. original signat per:
Judith Ahufinger Breto
04/10/2023,
Sara Pont Gasau 04/10/2023

Document electrònic garantit amb signatura electrònica. Podeu verificar la seva integritat al web csv.gencat.cat fins al 06/10/2026

Original electrònic / Còpia electrònica autèntica

CODI SEGUR DE VERIFICACIÓ



0M18NN2DD2VYPPI3XM3RCUN5RZ5VK4NE

Data creació còpia:
06/10/2023 10:23:15

Pàgina 55 de 260



Generalitat de Catalunya
Departament d'Acció Climàtica,
Alimentació i Agenda Rural
**Direcció General de Polítiques
Ambientals i Medi Natural**

- Hi ha casos en que el fondeig pot ser necessari per qüestions de seguretat. Es posa com exemple el cas dels Farallons de Cala Prona un punt d'immersió molt conegut i apreciat. La boia d'amarratge d'aquest punt d'immersió es troba a la part exterior dels farallons exposada al vent del Nord. Encara que es tracti d'un vent lleu, l'efecte que té sobre l'embarcació fa que l'entrada i sortida de la immersió sigui perillosa; si la boia està a la part interior, a pocs metres de l'actual ubicació, l'embarcació estaria protegida i l'accés seria molt més segur pels bussejadors. Però aquesta ubicació és inviable per una boia ja que hi ha uns dies en que, esporàdicament, les embarcacions de pesca artesanal hi calen la bolitja. La solució no conflictiva és poder fondejar a la zona en els dies en que el vent del Nord obligui a fer-ho i en que no hi hagi cap bolitja calada. Similar seria el cas de les immersions de la Massa d'Or: la immersió estrella de la zona i que és un dels atractius de la oferta turística. Si no es pot fondejar, la immersió, ja de per si exigent des del punt de vista tècnic, pot complicar-se encara més i resultar perillosa.
- No sempre les boies per a l'activitat de busseig estan instal·lades durant la temporada de treball dels centres de busseig.
- Limita l'àmbit de treball a les boies i la possibilitat de treballar simultàniament diferents centres de busseig.
- No té sentit que una embarcació d'esbarjo pugui fondejar i romandre en aquest punt diverses hores, i una embarcació de busseig que com a molt estarà fondejada 90 minuts ho tingui prohibit.
- Amb aquesta disposició només s'aconsegueix generar més pressió humana a les zones delimitades per les boies disposades amb aquesta finalitat.
- En general una embarcació de busseig sap molt bé on pot fondejar o no, abans de causar danys al fons marí. En canvi a les embarcacions d'esbarjo, moltes vegades de lloguer i per tant d'ús temporal i possiblement



Doc. original signat per:
Judith Ahufinger Breto
04/10/2023,
Sara Pont Gasau 04/10/2023

Document electrònic garantit amb signatura electrònica. Podeu verificar la seva integritat al web csv.gencat.cat fins al 06/10/2026

Original electrònic / Còpia electrònica autèntica

CODI SEGUR DE VERIFICACIÓ



0M18NN2DD2VYPPI3XM3RCUN5RZ5VK4NE

Data creació còpia:
06/10/2023 10:23:15

Pàgina 56 de 260



Generalitat de Catalunya
Departament d'Acció Climàtica,
Alimentació i Agenda Rural
**Direcció General de Polítiques
Ambientals i Medi Natural**

desconeixedors de la zona, si se'ls permet, amb el dubtós coneixement d'on cau el ferro, ni la importància dels danys que aquest pugui causar.

- El busseig en zones diferents de les boies instal·lades per a tal fi, apart de la descongestió de aquestes, ha permès fins a l'actualitat trobar i senyalitzar per a la seva posterior extracció sempre en col·laboració amb els pescadors artesanals, diverses arts de pesca perdudes, així com la troballa i posat en coneixement del Centre d'Arqueologia Subaquàtica de Catalunya de material arqueològic. El fondeig fora de boies té innumbrables beneficis per al fons marí, doncs ens permet observar i comunicar amb més rapidesa i més sovint que estudis puntuals i en zones més àmplies, l'estat general dels fons marins, permetent avisar amb celeritat possibles alteracions d'aquest, tal és el cas de l'expansió de l'alga invasora *Caulerpa cylindracea* o la *Chrysónephos lewisii*, l'afectació dels coral·lígens per l'elevació de les temperatures, per l'asfíxia d'algues temporals o l'estat de les praderies de *Posidonia oceanica*, entre d'altres.
- El fondeig fora de boia, tampoc és una activitat que es realitzi amb excessiva freqüència, més aviat el condiciona la climatologia, o temes molt puntuals d'especial interès, igualment aquests fondejos gairebé sempre són en punts poc o gens utilitzats per embarcacions d'esbarjo, amb la qual cosa que difícilment genera punts de fricció entre altres usuaris.
- La prohibició de fondeig fora de boies, ens privarà de bussejar a la zona nord del Parc de diversos punts estratègics, emblemàtics i moltes vegades imprescindibles els dies que les condicions climàtiques ens impedeixen utilitzar altres punts per a aquest esport.
- Fora de temporada, un públic expert necessita variar les seves immersions. Al juliol i l'agost, tenim més aviat un públic de principiants que necessita immersions més senzilles i assequibles. Mai no es podran col·locar suficients boies de submarinisme per a tots els tipus de públic, per fer-les servir en tots els tipus de meteorologia capritxosa en aquesta zona i per als 4 vaixells de 3 pobles diferents.



Doc. original signat per:
Judith Ahufinger Breto
04/10/2023,
Sara Pont Gasau 04/10/2023

Document electrònic garantit amb signatura electrònica. Podeu verificar la seva integritat al web csv.gencat.cat fins al 06/10/2026

Original electrònic / Còpia electrònica autèntica

CODI SEGUR DE VERIFICACIÓ



0M18NN2DD2VYPPI3XM3RCUN5RZ5VK4NE

Data creació còpia:
06/10/2023 10:23:15

Pàgina 57 de 260



Generalitat de Catalunya
Departament d'Acció Climàtica,
Alimentació i Agenda Rural
**Direcció General de Polítiques
Ambientals i Medi Natural**

- No hi ha conflictes amb els pescadors, artesanals o recreatius i els submarinistes. Fa 30 anys que hi ha centres de busseig i l'activitat pesquera segueix igual. No tenim conflicte amb cap tipus de pesca i, si n'apareix algun, és de forma anecdòtica i no de manera regular i recurrent. I si no hi ha conflicte, és perquè mai no ens queixem de veure canyes, nanses i xarxes a les nostres boies de submarinisme.
- Durant 6 mesos de l'any, no hi ha activitat de busseig, les activitats de pesca hi tenen tot el Parc .
- Una immersió dura com a molt una hora i palangre, xarxes i nanses treballen les 24 hores.
- Al projecte actual, a més de prohibir el fondeig dels vaixells de submarinisme, es redueix de forma dràstica la quantitat de boies per deixar la primera boia a 25 minuts de navegació. En aquests moments d'una crisi energètica important, d'una pujada de temperatura a causa dels gasos d'escapament i de la futura adhesió a la CETS (Carta Europea de Turisme Sostenible), aquests plantejaments són molt poc respectuosos amb el medi ambient obligant a cremar gasoil de forma totalment inútil.

Es proposa:

- L'establiment d'un seguit de punts d'immersió, que s'indiquen, al llarg de tot el Parc.
- Poder fondejar en totes les zones on la resta d'embarcacions poden fondejar independentment de l'activitat que es fa.
- Que se situïn boies als punts de la Zona de Dinàmica Natural per tenir un impacte mínim sobre aquesta.

També es demana que els bussejadors particulars puguin realitzar fondeig lliure ja que amb la resta de mesures previstes ja es pot controlar el seu impacte.

Valoració tècnica:



Doc. original signat per:
Judith Ahufinger Breto
04/10/2023,
Sara Pont Gasau 04/10/2023

Document electrònic garantit amb signatura electrònica. Podeu verificar la seva integritat al web csv.gencat.cat fins al 06/10/2026

Original electrònic / Còpia electrònica autèntica


CODI SEGUR DE VERIFICACIÓ



0M18NN2DD2VYPPI3XM3RCUN5RZ5VK4NE

Data creació còpia:
06/10/2023 10:23:15

Pàgina 58 de 260



Generalitat de Catalunya
Departament d'Acció Climàtica,
Alimentació i Agenda Rural
**Direcció General de Polítiques
Ambientals i Medi Natural**

Per coherència amb la normativa de fondeig que es planteja, per evitar problemes de sobrefreqüentació en determinades zones de busseig i la conflictivitat amb el busseig particular al Parc es proposa que les embarcacions de busseig els sigui d'aplicació la regulació general de tot el Parc, permeten el fondeig lliure, amb excepció de les embarcacions de més de 15m que hauran de fondejar a més de 25m de profunditat.

3.11 Limitació de la pesca de mero, corball i llobarro

En relació a la limitació de la pesca de mero, corball i llobarro s'han rebut un total de 10 propostes i s'han realitzat 35 comentaris a aquestes propostes.

Descripció:

Per una banda, es demana que s'expliciti la prohibició de la captura recreativa de les espècies: *Epinephelus marginatus* (mero), *Sciaena umbra* (corball) i *Dicentrarchus labrax* (llobarro) i que aquesta sigui durant tot el període de vigència del PRUG, eliminant el plantejament dels bag límit diaris zero de la proposta actual (que no satisfà ni als mateixos pescadors recreatius) justificant aquesta demanda en:

- Algunes de les diferències de caça submarina amb la pesca recreativa poden ser favorable per a la conservació (no malmet el fons, captura dirigida visualment, millor coneixement del medi) i altres, com l'enorme efectivitat en la captura d'espècies com el mero (*Epinephelus marginatus*), o el corball (*Sciaena umbra*), poc capturables pels mètodes de pesca (palangre, canya o xarxa), la fa enormement agressiva pel que fa a la conservació d'aquestes espècies.
- Per posar fre a la reducció de les seves poblacions, l'any 1993 el govern francès, per exemple, va decretar una moratòria de la caça i pesca del mero (*Epinephelus marginatus*) en totes les aigües de la seva jurisdicció. Per les mateixes raons la moratòria es va estendre en 2013 a les captures del corball (*Sciaena umbra*). La proximitat de la frontera i les diferències



Doc. original signat per:
Judith Ahufinger Breto
04/10/2023,
Sara Pont Gasau 04/10/2023

Document electrònic garantit amb signatura electrònica. Podeu verificar la seva integritat al web csv.gencat.cat fins al 06/10/2026

Original electrònic / Còpia electrònica autèntica


CODI SEGUR DE VERIFICACIÓ



0M18NN2DD2VYPPI3XM3RCUN5RZ5VK4NE

Data creació còpia:
06/10/2023 10:23:15

Pàgina 59 de 260



Generalitat de Catalunya
Departament d'Acció Climàtica,
Alimentació i Agenda Rural
**Direcció General de Polítiques
Ambientals i Medi Natural**



legals han produït un efecte indesitjat d'atracció dels caçadors submarins francesos cap al Cap de Creus. Des de la perspectiva europea d'harmonització interregional en la gestió del mar (Directiva UE de les Estratègies Marines) és un contrasentit que no necessita més justificació que un espai declarat Parc Natural per a la conservació del seu patrimoni Natural hagi de suportar una pressió que al país veí no es tolera ni a les seves aigües lliures. I estratègicament resulta molt poc intel·ligent suportar la pressió accessòria provocada pel factor "crida" sobre els ciutadans del país veí per a la captura d'espècies que pateixen una clara pressió de sobrepesca també a casa nostra.

- El fet que a França ja hi hagi una moratòria específica per algunes d'aquestes espècies mostra que efectivament és una mesura de gestió viable i aconsellable.
- En contrast a aquestes formes de caça/pesca recreativa tan efectives, les tècniques tradicionals de pesca artesanal (sobretot de xarxa) són tan poc eficaces en la captura d'aquestes espècies que no es consideren una amenaça i que això suposi cap greuge comparatiu amb la seva activitat.

En relació a *Epinephelus marginatus* (mero) s'exposa que:

- És una espècie proterogínica (i no "protegínica"), cosa que significa que passa primer per la fase femenina i després per la masculina (i no que entri més aviat en fase de maduració).
- El pop i el mero són membres del par depredador-presa, al llarg de mil·lennis de coevolució ambdues espècies han arribat als nostres dies cohabitant els mateixos ambients, i la millor forma de conservar els nostres ecosistemes és aspirant al fet que continuïn coexistint. El factor innovador que pot amenaçar aquesta coexistència ha estat l'increment de la pressió d'un nou depredador fora sobre aquestes dues espècies: l'home."

En relació a *Dicentrarchus labrax* (llobarro) s'indica que:

	Doc. original signat per: Judith Ahufinger Breto 04/10/2023, Sara Pont Gasau 04/10/2023	Document electrònic garantit amb signatura electrònica. Podeu verificar la seva integritat al web csv.gencat.cat fins al 06/10/2026	Data creació còpia: 06/10/2023 10:23:15
		Original electrònic / Còpia electrònica autèntica CODI SEGUR DE VERIFICACIÓ  0M18NN2DD2VYPPI3XM3RCUN5RZ5VK4NE	Pàgina 60 de 260



Generalitat de Catalunya
Departament d'Acció Climàtica,
Alimentació i Agenda Rural
**Direcció General de Polítiques
Ambientals i Medi Natural**

- Tot i que no s'ha publicat cap estudi específic sobre l'evolució de la població de *Dicentrarchus labrax* a la costa del Cap de Creus (ni a la resta de Catalunya), els censos visuals de peixos realitzats en el marc dels programes de seguiment biològic dels Parcs Naturals del Montgrí, les illes Medes i el Baix Ter i de Cap de Creus per al període 1990-2020, evidencien una dràstica reducció dels efectius tant en nombre d'individus com en l'estructura de talles. En aquest sentit, resulta particularment preocupant la desaparició de les talles més grans (que són femelles perquè *Dicentrarchus labrax* es proteràndric) en les que reposa exponencialment la capacitat reproductiva de l'espècie.
- No s'entén l'afirmació que "el llobarro juvenil, amb tendència a amolar-se, esdevé una de les principals preses de les tonyines residents que hi habiten durant els mesos d'hivern, on es dona una clara mancança de peix blau". Es considera una afirmació purament especulativa i no un argument per desatendre l'evolució negativa observada, desviant l'atenció cap a la manca de peix blau. En aquest sentit, el Parc Natural ja ha regulat la pesca prohibint les arts d'encerclament dirigides a la captura de peix blau dins les seves aigües (Llei 4/1998 de 12 de març de protecció del Cap de Creus; article 6.2).
- El principi de precaució recomana aplicar una política molt restrictiva per a aquesta espècie en tot l'àmbit del Parc.

Per altra banda, es demana que es permeti la pesca d'aquestes espècies justificant aquesta demanda en:

- Els bag límit zero suposen una prohibició més que un mecanisme de gestió.
- Aquesta prohibició només prevista per la pesca recreativa i no pas per la pesca professional.
- D'acord amb el Pla Especial del Cap de Creus, el PRUG ha de determinar l'esforç de pesca simultània en relació amb l'activitat pesquera professional i amb la pesca recreativa. Els bag límit zero per la pesca recreativa no són



Doc. original signat per:
Judith Ahufinger Breto
04/10/2023,
Sara Pont Gasau 04/10/2023

Document electrònic garantit amb signatura electrònica. Podeu verificar la seva integritat al web csv.gencat.cat fins al 06/10/2026

Original electrònic / Còpia electrònica autèntica

CODI SEGUR DE VERIFICACIÓ



0M18NN2DD2VYPPI3XM3RCUN5RZ5VK4NE

Data creació còpia:
06/10/2023 10:23:15

Pàgina 61 de 260



Generalitat de Catalunya
Departament d'Acció Climàtica,
Alimentació i Agenda Rural
**Direcció General de Polítiques
Ambientals i Medi Natural**

coherents amb la resta d'activitat pesquera que es du a terme al parc, creant greuges comparatius

- Si aquestes espècies estiguessin en perill caldria establir un bag límit 0 per a pescadors recreatius i professionals per tal de garantir la repoblació d'aquestes.
- Aquesta prohibició s'estableix sense saber els exemplars que es pesquen d'aquestes espècies dins del Parc per part dels pescadors recreatius i professionals.
- Es mostra l'acord en que es regulin les espècies que poden ser objecte de pesca, sobretot pel que fa a aquelles espècies que precisen d'una especial protecció. No obstant hi ha desacord en relació als bag límits zero, és a dir, la prohibició absoluta de pescar determinades espècies, en concret, llobarros, meros i corballs de roca, ja que d'aquesta manera s'alteren en major mesura els ecosistemes, proliferant les espècies que no es poden pescar en detriment de les que sí.

En relació a *Epinephelus marginatus* (mero) s'indica que:

- És una espècie fàcil de protegir amb les Reserves Naturals Parcial donat que es tracta d'una espècie molt territorial. Per garantir la seva expansió seria suficient fer de les RNP zones d'excel·lència, de No Take.
- És una espècie protegínic, entra més aviat en fase de maduració (femella) i per tant hi ha menys risc intraespecífic.
- És un gran depredador, la seva sobreprotecció posa en risc espècies com el pop i d'altres peixos de talla mitjana molt vulnerables. Es considera un contrasentit fer una veda pel pop i protegir de forma extensiva el seu principal depredador.

En relació a *Dicentrarchus labrax* (llobarro) s'indica que:

- No hi ha cap estudi que avaluï el seu declivi al Mediterrani més enllà de l'afecció potencial que el Canvi Climàtic pot exercir sobre aquesta espècie.



Doc. original signat per:
Judith Ahufinger Breto
04/10/2023,
Sara Pont Gasau 04/10/2023

Document electrònic garantit amb signatura electrònica. Podeu verificar la seva integritat al web csv.gencat.cat fins al 06/10/2026

Original electrònic / Còpia electrònica autèntica

CODI SEGUR DE VERIFICACIÓ



0M18NN2DD2VYPPI3XM3RCUN5RZ5VK4NE

Data creació còpia:
06/10/2023 10:23:15

Pàgina 62 de 260



Generalitat de Catalunya
Departament d'Acció Climàtica,
Alimentació i Agenda Rural
**Direcció General de Polítiques
Ambientals i Medi Natural**

- Per a la conservació de l'espècie es considera que seria suficient establir vedes temporals i bag límits diaris.
- En el cas del Cap de Creus, el llobarro juvenil, amb tendència a amolar-se, esdevé una de les principals preses de les tonyines residents que hi habiten durant els mesos d'hivern on hi ha una clara mancança de peix blau.

En relació a *Sciaenops ocellatus* (corball) es manifesta que seria suficient establir vedes temporals i bag límits diaris i anuals.

Per tot això, es proposa:

- Fer una veda en les seves respectives èpoques de reproducció, tant pels pescadors recreatius com professionals.
- Perllongar els bag límits establerts a l'Ordre ACC/157/2022.

Valoració tècnica:

D'acord amb les dades de seguiment de la biodiversitat marina realitzat aquest 2022 podem concloure que:

El mero va patir l'any 2020 una caiguda tant de densitat com de biomassa a les zones de RNI i RNP que situava les poblacions d'aquesta espècie a valors anteriors al 2014. A la zona de RNP s'ha restablert aquest any, recuperant els valors tant de densitat com de biomassa anteriors a aquell any, inclús per sobre (tot i que no significativament). Ara bé a la zona de Parc Natural continua presentant valors pràcticament nuls.

El llobarro va mostrar un fort descens els anys 2006 a 2011 (ja amb abundàncies molt baixes), i no mostra cap signe de recuperació al llarg del temps en cap dels graus de protecció, mantenint-se en valors pràcticament nuls. No es tracta d'una espècie territorial.

El corball és molt escàs al Parc, i restringit en algunes zones concretes de difícil accés i la majoria en zones de Reserva Natural Integral i de Reserva Natural



Doc original signat per:
Judith Ahufinger Breto
04/10/2023,
Sara Pont Gasau 04/10/2023

Document electrònic garantit amb signatura electrònica. Podeu verificar la seva integritat al web csv.gencat.cat fins al 06/10/2026

Original electrònic / Còpia electrònica autèntica


CODI SEGUR DE VERIFICACIÓ



0M18NN2DD2VYPPI3XM3RCUN5RZ5VK4NE

Data creació còpia:
06/10/2023 10:23:15

Pàgina 63 de 260

 **Generalitat de Catalunya**
Departament d'Acció Climàtica,
Alimentació i Agenda Rural
**Direcció General de Polítiques
Ambientals i Medi Natural**

Parcial. En aigües de Parc Natural ha esdevingut molt escàs. És una espècie de poca mobilitat i d'hàbits estàtics de l'espècie.

Cal fer constar que es disposen de les dades de pesca professional d'aquestes espècies, ja que les captures de pesca professional passen per llotja, a continuació es detallen els Kg desembarcats per espècie pescats per les embarcacions que disposen del permís especial per a pescar al Cap de Creus:

Kg TOTALS	2021	2022
CORBALL DE ROCA	149	175
LLOBARRO	187	242
MERO	104	129

A més, a partir de les dades del Seguiment de la pesca recreativa a Catalunya realitzat (2020-2021) per ICATMAR l'any 2022 s'ha fet una estimació de les captures d'aquestes espècies per a la pesca submarina a partir de les dades de Kg de captura anual per tipologia de pesca (captura de pesca submarina a la Zona de Cap de Creus (zona1) 20.000-30.000 kg) i dels percentatges de captura anual de pesca submarina per espècie a la Zona de Cap de Creus:

	%	Kg
Llobarro	22%	4.400-6.600
Mero	6,80%	1.360-2.040
Corball de roca	3,20%	640-960

A partir d'aquestes dades podem determinar l'impacte de la pesca professional i la pesca recreativa sobre aquestes espècies i justificar perquè les mesures proposades per aquestes modalitats pesqueres són diferents. Per a la pesca professional, a través del Pla de gestió de la pesca al cap de Creus aprovat per



Doc. original signat per:
Judith Ahufinger Breto
04/10/2023,
Sara Pont Gasau 04/10/2023

Document electrònic garantit amb signatura electrònica. Podeu verificar la seva integritat al [web csv.gencat.cat](http://web.csv.gencat.cat) fins al 06/10/2026

Original electrònic / Còpia electrònica autèntica


CODI SEGUR DE VERIFICACIÓ



0M18NN2DD2VYPPI3XM3RCUN5RZ5VK4NE

Data creació còpia:
06/10/2023 10:23:15

Pàgina 64 de 260



Generalitat de Catalunya
Departament d'Acció Climàtica,
Alimentació i Agenda Rural
**Direcció General de Polítiques
Ambientals i Medi Natural**

l'Ordre ACC/46/2023, de 13 de març, s'estableixen mesures de reducció de l'esforç pesquer de forma global i no per espècie i en canvi per a la pesca recreativa s'avança cap un model de gestió per espècie objectiu amb unes quotes anual i diàries.

Per tot això es proposa modificar les quotes màximes per al mero i el llobarro a una quota màxima diària d'1 i una quota màxima anual de 12 exemplars que hauran de marcar-se amb una etiqueta entregada als pescadors a aquest efecte. A més, per aquestes espècies es proposa l'establiment d'una veda temporal durant la seva època reproductora, concretament:

- Mero: No permesa la seva pesca de maig a setembre.
- Llobarro: No permesa la seva pesca de desembre a abril.

Tenint en compte l'estat de les poblacions de corball i les seves característiques específiques es proposa mantenir la quota màxima diària a 0 fins a la recuperació de les seves poblacions.

En tot cas, no es considera adient prohibir la seva captura d'espècies d'interès pesquer per a tota la vigència del PRUG, ja que en funció de les dades de seguiment de la biodiversitat marina i en funció de les dades obtingudes a través del permís especial de pescador recreatiu al Parc es podrà avaluar l'estat de les poblacions i valorar si es manté, es pot augmentar la quota màxima de captura o s'ha de reduir.

3.12 Navegació sense titulació

En relació amb la navegació sense titulació s'han rebut un total de 9 propostes i s'han realitzat un total de 7 comentaris a aquestes propostes.

Descripció:

Majoritàriament es demana que es permeti la navegació sense titulació, justificant aquesta demanda en:



Doc. original signat per:
Judith Ahufinger Breto
04/10/2023,
Sara Pont Gasau 04/10/2023

Document electrònic garantit amb signatura electrònica. Podeu verificar la seva integritat al web csv.gencat.cat fins al 06/10/2026

Original electrònic / Còpia electrònica autèntica

CODI SEGUR DE VERIFICACIÓ



0M18NN2DD2VYPPI3XM3RCUN5RZ5VK4NE

Data creació còpia:
06/10/2023 10:23:15

Pàgina 65 de 260



Generalitat de Catalunya
Departament d'Acció Climàtica,
Alimentació i Agenda Rural
**Direcció General de Polítiques
Ambientals i Medi Natural**

- La proposta actual del PRUG contravé la regulació estatal, concretament el Real Decreto 875/2014, de 10 de octubre, por el que se regulan las titulacions náuticas para el gobierno de las embarcaciones de recreo. El Ministeri de Foment, la Marina Mercant és l'òrgan competent per a prendre mesures relatives a la navegació i seguretat marítima.
- De manera velada i arbitrària, s'està prohibint la navegació amb embarcacions a motor que, justament segons el Reial Decret en^o 875/2014 en què es basa el PRUG, no precisen de la obtenció d'una Llicència de Navegació per bé que estan exemptes de la mateixa.
- No existeix cap fonamentació a la memòria d'impacte que acrediti que navegar amb aquest tipus d'embarcacions sigui més perjudicial pel Parc analitzant quin és l'impacte mediambiental que produeixen les mateixes en comparació a les altres.
- No es té en compte l'impacte econòmic que la limitació produirà a les PIMES primer del Cap de Creus i després al llarg del Litoral Català, atès que moltes empreses es dediquen en exclusiva al lloguer d'aquest tipus d'embarcacions fins al punt de que algunes d'aquestes PIMES només disposen d'aquest tipus d'embarcacions de les quals en depèn la seva activitat o raó social i subsistència.
- Aquesta mesura es discriminatòria i elitista, per bé que impedeix l'accés al Parc a l'usuari que no es pot permetre l'accés a una titulació nàutica o a qui que no li interessi la seva obtenció. Curiosament d'embarcacions a motor només hi podran accedir els iots i els megaiots (no prohibits i més contaminants).
- Les embarcacions d'aquestes característiques representen només un 1,33% del total d'embarcacions que poden accedir al Parc, atès que no els està permès allunyar-se a més de 2 milles del port o la zona de refugi, sempre seran les mateixes. En canvi les embarcacions d'eslora i motors superiors que poden navegar fins a 12 Milles de la costa poden provenir de qualssevol indret per tant no sempre seran les mateixes.



Doc. original signat per:
Judith Ahufinger Breto
04/10/2023,
Sara Pont Gasau 04/10/2023

Document electrònic garantit amb signatura electrònica. Podeu verificar la seva integritat al web csv.gencat.cat fins al 06/10/2026

Original electrònic / Còpia electrònica autèntica

CODI SEGUR DE VERIFICACIÓ



0M18NN2DD2VYPPI3XM3RCUN5RZ5VK4NE

Data creació còpia:
06/10/2023 10:23:15

Pàgina 66 de 260



Generalitat de Catalunya
Departament d'Acció Climàtica,
Alimentació i Agenda Rural
**Direcció General de Polítiques
Ambientals i Medi Natural**

- Aquestes embarcacions si poden navegar a Parcs Naturals de la resta de l'Estat Espanyol (Lanzarote, Balears, Cabo de Gata entre d'altres).
- És una mesura desproporcionada amb els objectius del pla, únicament busca penalitzar les empreses del sector nàutic del Cap de Creus. Cal esmentar que la gran majoria d'embarcacions sense llicència que actualment naveguen pel Parc Natural del Cap de Creus són embarcacions de lloguer.
- Des del punt de vista d'informació mediambiental no hi ha cap diferència entre els patrons d'embarcacions que disposen d'un títol i els que no, doncs en tot el temari actual de les titulacions d'esbarjo no hi ha cap llició relativa a la protecció del medi ambient o la navegació responsable. Cal recordar que per a l'obtenció de la Llicència de Navegació no cal superar cap examen.
- Una embarcació amb un motor de 15 cavalls no podria arribar mai als 10 nusos establerts com a velocitat màxima de navegació al Parc .
- El soroll que emet el seu motor és molt inferior al de les altres embarcacions permeses al Parc .
- Al ser embarcacions petites no disposen de elements contaminants com poden ser lavabo, cuina o grans dipòsits de combustible.
- Els propis tècnics redactors del pla han exposat que no està demostrat que les àncores que porten aquestes petites embarcacions (d'aproximadament 3-5 kg) malmetin el fons marí.
- Altres mesures establertes al PRUG són suficients per a assolir els objectius del pla, com les condicions específiques per a les empreses de lloguer d'embarcacions. Aquest "ecobriefing" previst a l'annex 8 del PRUG és mesura més que suficient per a garantir un coneixement de la importància de respectar i preservar el medi.

Si això no es possible es proposa:



Doc. original signat per:
Judith Ahufinger Breto
04/10/2023,
Sara Pont Gasau 04/10/2023

Document electrònic garantit amb signatura electrònica. Podeu verificar la seva integritat al [web csv.gencat.cat](http://web.csv.gencat.cat) fins al 06/10/2026

Original electrònic / Còpia electrònica autèntica

CODI SEGUR DE VERIFICACIÓ



0M18NN2DD2VYPPI3XM3RCUN5RZ5VK4NE

Data creació còpia:
06/10/2023 10:23:15

Pàgina 67 de 260



Generalitat de Catalunya
Departament d'Acció Climàtica,
Alimentació i Agenda Rural
**Direcció General de polítiques
Ambientals i Medi Natural**

- Com que la pràctica totalitat d'embarcacions sense llicència que naveguen pel Parc Natural del Cap de Creus són embarcacions de lloguer, entenem que una possible solució que compliria amb els objectius del pla i permetria un tractament similar al que es dona a la resta d'embarcacions seria la de prohibir únicament la navegació d'embarcacions d'us privatiu sense llicència i permetre, en les mesures estipulades a l'annex 8 (ecobriefing), la navegació d'embarcacions sense llicència de lloguer. Concretament, es podria regular la informació que s'ha de donar als usuaris de les embarcacions de lloguer sense llicència i crear mesures de control per assegurar que les empreses de lloguer estan informant correctament als usuaris de l'existència del PRUG i la importància de la preservació del medi Natural del Parc .
- Imposar la obligació de mesures ecològiques, com pot ser la de subministrar bosses per a la deixalla als usuaris de les embarcacions.
- Prohibir la navegació d'aquestes embarcacions a les zones més protegides del Parc, de la mateixa manera que es fa amb la resta d'embarcacions.

Per altra banda, es demana mantenir la restricció justificant-ho de la següent manera:

- La Llei de protecció del Cap de Creus de 1998 faculta a la Generalitat de Catalunya per a establir les condicions especials d'accés als espais protegits de la seva jurisdicció sense perjudici del que dicti la normativa de la Marina Mercant.
- Per a la navegació calen uns coneixements bàsics.
- Aquest tipus de navegants són un perill i no respecten res.

Valoració tècnica:

El tipus d'embarcacions que poden navegar sense titulació són embarcacions petites i poc contaminants totalment compatibles amb els objectius de l'espai, però la problemàtica no està vinculada a la tipologia de l'embarcació sinó a la manca de formació, perícia i experiència dels seus patrons. En els darrers anys



Doc. original signat per:
Judith Ahufinger Breto
04/10/2023,
Sara Pont Gasau 04/10/2023

Document electrònic garantit amb signatura electrònica. Podeu verificar la seva integritat al web csv.gencat.cat fins al 06/10/2026

Original electrònic / Còpia electrònica autèntica


CODI SEGUR DE VERIFICACIÓ



0M18NN2DD2VYPPI3XM3RCUN5RZ5VK4NE

Data creació còpia:
06/10/2023 10:23:15

Pàgina 68 de 260



Generalitat de Catalunya
Departament d'Acció Climàtica,
Alimentació i Agenda Rural
**Direcció General de Polítiques
Ambientals i Medi Natural**

s'ha constatat no només situacions de risc pels usuaris d'aquestes embarcacions, i altres usuaris del Parc com bussejadors, pescadors, altres embarcacions, etc. sinó també un risc pels valors Naturals de l'espai, especialment: posidònia i comunitats litorals.

3.13 Boies de busseig

En relació amb les boies de busseig s'han rebut un total de 9 propostes i s'ha realitzat 2 comentaris a una d'aquestes propostes.

Descripció:

Pel qual fa al número de boies es demana que no es redueixi el número de boies de busseig actuals (37) ja que les 24 boies que preveu el PRUG són totalment insuficients. Es justifica aquesta demanda en:

- Les boies garanteixen la seguretat per embarcacions i persones.
- Es deixen moltes zones sense boies, obligant a llençar l'àncora per oferir la màxima seguretat depenen de les condicions climatològiques. Cal puntualitzar que no és la manera de treballar més desitjada, ja que l'àncora fa malbé el fons i la maniobra de seguretat es pot tornar complicada, per la qual cosa la gran majoria de vegades que disposem de boies és molt més productiu per a totes les parts el poder utilitzar-les.
- Caldria posar-ne més, sobretot boies de mal temps (sobretot tardes de sud) per poder seguir desenvolupant la activitat de forma segura.
- Cal tenir boies a aquestes zones de PN per poder donar els serveis de batejos i cursos per part dels centres de busseig. Si s'anul·len les boies, automàticament, no es poden fer, cosa que va en detriment d'aquesta activitat contemplativa.
- Les embarcacions que sortiran a bussejar seran les mateixes (excepte en el cas de que l'aplicació del PRUG faci tancar més centres). No hi haurà



Doc. original signat per:
Judith Ahufinger Breto
04/10/2023,
Sara Pont Gasau 04/10/2023

Document electrònic garantit amb signatura electrònica. Podeu verificar la seva integritat al web csv.gencat.cat fins al 06/10/2026

Original electrònic / Còpia electrònica autèntica


CODI SEGUR DE VERIFICACIÓ



0M18NN2DD2VYPPI3XM3RCUN5RZ5VK4NE

Data creació còpia:
06/10/2023 10:23:15

Pàgina 69 de 260



Generalitat de Catalunya
Departament d'Acció Climàtica,
Alimentació i Agenda Rural
**Direcció General de Polítiques
Ambientals i Medi Natural**

menys gent bussejant encara que hi hagi menys boies, sinó més acumulació en els pocs llocs permesos.

D'acord amb això es proposen diversos emplaçaments per la instal·lació de boies de busseig.

Pel qual fa a la temporalitat de les boies es demana:

- Per una banda, que es col·loquin a finals de març fins a mitjans novembre.
- Per altra banda, que les boies de busseig, almenys a les zones més arrecerades, es mantinguin durant tot l'any per poder continuar l'activitat de busseig, ja que la majoria de centres treballen des de setmana santa a octubre i alguns no tanquen durant tot l'any.

Finalment, també es demana que si es detecta una afectació en una zona de busseig no té sentit traspasar un impacte com pot ser el busseig d'un lloc a un altre ja que l'objectiu és preservar el medi natural.

Valoració tècnica:

Es valoren els emplaçaments proposats i es planteja un increment significatiu del número de boies de busseig que plantejava inicialment al PRUG tenint en compte les actuals zones de busseig, la demanda de cada zona i les condicions ambientals de les zones on s'han d'instal·lar boies per evitar problemes de seguretat.

S'estudiarà quines són les boies més idònies per deixar durant tot l'any. Durant l'hivern no es possible deixar totes les boies per motius de seguretat de les infraestructures i de les persones.

Finalment, cal indicar que la proposta actual de PRUG ja estableix a l'article 16.9 que no es pot substituir una boia si no es pot garantir que no es repeteix l'impacte.

3.14 Zones de no fondeig

En relació amb la que les zones de no fondeig s'han rebut un total de 9 propostes i s'han realitzat un total de 8 comentaris a aquestes propostes.



Doc. original signat per:
Judith Ahufinger Breto
04/10/2023,
Sara Pont Gasau 04/10/2023

Document electrònic garantit amb signatura electrònica. Podeu verificar la seva integritat al web csv.gencat.cat fins al 06/10/2026

Original electrònic / Còpia electrònica autèntica


CODI SEGUR DE VERIFICACIÓ



0M18NN2DD2VYPPI3XM3RCUN5RZ5VK4NE

Data creació còpia:
06/10/2023 10:23:15

Pàgina 70 de 260

 **Generalitat de Catalunya**
Departament d'Acció Climàtica,
Alimentació i Agenda Rural
**Direcció General de Polítiques
Ambientals i Medi Natural**Descripció:

Es demana s'elimini les zones de no fondeig, justificant aquesta demanda en:

- Aquestes zones són totalment incompatibles amb les més elementals normes de seguretat marítima i, els usos i costums que els navegants tenen establerts en la zona, no d'ara sinó des de que es navega per les aigües del Cap de Creus.
- L'existència en la zona del Cap de Creus de fortes corrents marítimes, el règim de vents ("tramuntana"), tant pel qual fa a la seva direcció característica com per la seva intensitat i, les condicions geogèniques de la pròpia zona que ofereix sobre la base de l'onada màxima que es genera, les situacions de climatologia adversa i que el temps a la zona imprevistament pot variar i donar pas a un vent de gran força i una mar molt gruixuda, posen de relleu de forma objectiva i pacífica per qualsevol espectador neutral, que ens movem en l'àmbit del perill per a qualsevol embarcació. La història de naufragis a les aigües del Cap de Creus es ben coneguda, i davant la manca de port refugis artificials, sent que en situacions crítiques resultat d'errors tècnics als quals se sumen les males condicions climatològiques, el que cal és centrar esforços cap a la recuperació de les zones de refugi naturals. En aquests sentit, Cala Murtra, Cala Jugadora i Cala Galladera, es configuren com autèntics ports refugis Naturals com també ho són Cala Guillola, Cala Culip, Cala Jugadora, Cala Bona i Cala Fredosa segons la pròpia definició de l'article 3 de la "Llei 5/1998, de 17 de Abril, de Ports De Catalunya (BOE 127/1998, de 28 de mayo de 1998 Ref Boletín: 98/12320). Resulta fora de discussió que les cales on es pretén efectuar el pla pilot situant boies de fondeig, en atenció a les seves característiques geogràfiques, permeten l'abric dels vaixells en les seves aigües, a manca d'un port refugi en la zona, en els termes de la "directiva 2002/59/ce del parlamento europeo y del consejo de 27 de junio de 2002 relativa al establecimiento de un sistema comunitario de seguimiento y de información sobre el tráfico marítimo y por la que se



Doc. original signat per:
Judith Ahufinger Breto
04/10/2023,
Sara Pont Gasau 04/10/2023

Document electrònic garantit amb signatura electrònica. Podeu verificar la seva integritat al web csv.gencat.cat fins al 06/10/2026

Original electrònic / Còpia electrònica autèntica

CODI SEGUR DE VERIFICACIÓ



0M18NN2DD2VYPPI3XM3RCUN5RZ5VK4NE

Data creació còpia:
06/10/2023 10:23:15

Pàgina 71 de 260



Generalitat de Catalunya
Departament d'Acció Climàtica,
Alimentació i Agenda Rural
**Direcció General de Polítiques
Ambientals i Medi Natural**

deroga la Directiva 93/75/CEE del consejo" incorporada al dret espanyol a través del "real decreto 210/2004, de 6 de febrero, por el que se establece un sistema de seguimiento y de información sobre el tráfico marítimo. (boe» núm. 39, de 14 de febrero de 2004). Resulta del tot contrapudent pretendre que davant d'una situació de climatologia adversa amb perill tant per les vides humanes, com per la pròpia embarcació, es situïn boies de fondeig a les cales on es pretén efectuar el pla pilot, quan aquestes tenen la consideració de port refugi natural.

- El seu establiment suposaria privar a les embarcacions de zones de refugi naturals, més enllà de que es vulnera la normativa nacional i internacional relativa a qüestions de seguretat marítima.
- Vulnera els principis de transparència, objectivitat, bona fe, confiança legítima, actes propis, legalitat i seguretat jurídica i també vulnerant-se el principi de principi d' objectivitat, i no es idoni, i per tant, i s'ha d'eliminar.
- L'Administració a l'hora de determinar les zones de no fondeig es basa en els estudis de seguiment de la biodiversitat marina als espais marins protegits de Catalunya, que són públics i estan disponibles a la web seguimentmari.cat. En aquest sentit, havent analitzat l'últim disponible corresponent a l'exercici 2020, podem observar que de les tres cales en les quals es prohibeix el fondeig, només la Cala Jugadora apareix al citat estudi i, a més a més, precisament en el diagnosi de dita Cala s'estableix que l'estat és "Bo" i el nivell de preocupació, principalment, és lleu.
- Si es prohibeix el fondeig en aquestes tres cales, això provocarà que augmenti la pressió a les cales properes no protegides.

També es demana que s'explicitin els objectius de les zones de no fondeig, aquestes haurien de ser de mida petita, per salvaguardar llocs d'especial interès pel qual fa a les fanerògames marines (*Posidonia oceanica* i d'altres, com *Zostera noltii* i *Cymodocea nodosa*; o, si és el cas, d'altres organismes). En aquest sentit, la zona triada de Cala Jugadora és excel·lent, i les zones de Cala Murtra i Cala Galladera prou bones. Tot i que es considera que la zona prevista a Cala



Doc. original signat per:
Judith Ahufinger Breto
04/10/2023,
Sara Pont Gasau 04/10/2023

Document electrònic garantit amb signatura electrònica. Podeu verificar la seva integritat al web csv.gencat.cat fins al 06/10/2026

Original electrònic / Còpia electrònica autèntica


CODI SEGUR DE VERIFICACIÓ



0M18NN2DD2VYPPI3XM3RCUN5RZ5VK4NE

Data creació còpia:
06/10/2023 10:23:15

Pàgina 72 de 260

 **Generalitat de Catalunya**
Departament d'Acció Climàtica,
Alimentació i Agenda Rural
**Direcció General de Polítiques
Ambientals i Medi Natural**

Jugadora és molt gran, i no gaire coherent amb la distribució de la posidònia. Es suggereix restringir la zona de no fondeig a la part interna de la Cala, de l'illot de Cala Jugadora cap a dins. D'aquesta manera queda protegida una praderia superficial de posidònia, les restes d'un escull barrera i una petita praderia de *Zostera noltii* que allà s'hi troba.

Per altra banda, es proposa ampliar les zones de no fondeig:

- A Cala Jòncols, Cala Murtra, Cala Cativa-Cala Fornells, Cala Taballera, Cala Galladera i Cala Prona-s'Arenassa.) ja que les restriccions no només serveixen per salvaguardar llocs d'interès per al patrimoni natural (com les fanerògames marines) sinó també per preservar valors del patrimoni immaterial: la calma, el silenci, i per tant tots els usos contemplatius i meditatus associats a aquests singulars espais Naturals marins
- A Cala Jonquet en sentit estricte i el fons de Cala Bona, amb les delimitacions coincidint amb les actuals zones de bany. Això es podria fer sense que els usuaris s'oposessin, donat que són zones ja vedades a embarcacions, i permetria incorporar a la protecció del Parc zones que en aquest moment estan protegides de manera només circumstancial i estacional com a zones de bany.

Així mateix, es sol·licita el manteniment de la prova pilot i per tant de la instal·lació d'aquestes zones de no fondeig justificant la seva petició en:

- L'informe tècnic realitzat per la Universitat de Girona ha constatat les cales pateixen una forta saturació.
- L'establiment d'una zonificació del règim de fondeig en tres categories (fondeig lliure, camps de boies i zones de no fondeig) respon al disseny d'un experiment totalment congruent amb la política de gestió adaptativa que pretén establir els impactes atribuïbles a cada modalitat per tal d'orientar la gestió futura. Aquest experiment té una durada temporal definida i serà avaluat al final del període de vigència d'aquest PRUG.



Doc. original signat per:
Judith Ahufinger Breto
04/10/2023,
Sara Pont Gasau 04/10/2023

Document electrònic garantit amb signatura electrònica. Podeu verificar la seva integritat al web csv.gencat.cat fins al 06/10/2026

Original electrònic / Còpia electrònica autèntica

CODI SEGUR DE VERIFICACIÓ



0M18NN2DD2VYPPI3XM3RCUN5RZ5VK4NE

Data creació còpia:
06/10/2023 10:23:15

Pàgina 73 de 260



Generalitat de Catalunya
Departament d'Acció Climàtica,
Alimentació i Agenda Rural
**Direcció General de Polítiques
Ambientals i Medi Natural**

- Que l'estat actual de les praderies de les cales seleccionades sigui bo no constitueix cap objecció raonada per què no es continuí el seu estudi en el marc d'aquest experiment.
- El recurs a l'augment de la pressió a les àrees annexes si es tanca o limita l'accés a una zona es repeteix quan l'apliquem a la pesca, el busseig o el fondeig. Hem de recordar que l'objectiu en aquest sentit és regular l'esforç global i que, quan això es demostrï necessari, aquesta regulació haurà de comportar una reducció efectiva del nombre d'embarcacions fondejades al Parc .
- L'objectiu de potenciar un sector nàutic fort i actiu durant tot l'any no pot ser un objectiu prioritari del Parc, que més aviat ha de vetllar per pal·liar els impactes deguts a la sobrefreqüentació dels mesos estivals.

Tenint present el risc de pèrdues d'infraestructures infrautilitzades durant els freqüents temporals de la temporada hivernal, es proposa aplicar una política de forta estacionalitat en el desplegament d'aquestes infraestructures.

Finalment, s'indica que no s'entén quina és la zona de no fondeig de Cala Murtra ja que hi ha dues línies perpendiculars a la Cala.

Valoració tècnica:

És important posar de manifest que en cas de força major, les limitacions que s'estableixen en el PRUG no són d'aplicació, sempre preval la seguretat de les persones.

El PRUG no pot regular en base a la normativa de navegació ni és contrària a aquesta, ha de regular d'acord amb els objectius de la conservació del patrimoni natural de l'espai protegit.

Cal tenir present que les praderies de Posidònia oceànica és un hàbitat d'interès comunitari prioritari segons l'annex I de la Directiva Hàbitats 92/43/CEE (codi 1120), és a dir la UE té una especial responsabilitat en la seva conservació pel qual es fonamental parar una especial atenció a aquest hàbitat. A més, el seguiment realitzat l'any 2022 de posidònia conclou que les praderies de cap de



Doc. original signat per:
Judith Ahufinger Breto
04/10/2023,
Sara Pont Gasau 04/10/2023

Document electrònic garantit amb signatura electrònica. Podeu verificar la seva integritat al web csv.gencat.cat fins al 06/10/2026

Original electrònic / Còpia electrònica autèntica


CODI SEGUR DE VERIFICACIÓ



0M18NN2DD2VYPPI3XM3RCUN5RZ5VK4NE

Data creació còpia:
06/10/2023 10:23:15

Pàgina 74 de 260

 **Generalitat de Catalunya**
Departament d'Acció Climàtica,
Alimentació i Agenda Rural
**Direcció General de Polítiques
Ambientals i Medi Natural**

Creus es troben en una situació global d'estabilitat i que els camps de boies no són innocus, ja que poden impactar físicament les praderies i, a més, generen impacte visual. Per tot plegat, ens reafirmem en la necessitat d'implementar un pla pilot amb l'objectiu de poder disposar, en uns anys, de dades concloents sobre si el fondeig o els camps de boies generen impactes significatius o no en les praderies de fanerògames marines i a l'hora avaluar la seva potencialitat sense la pressió de l'ancoratge. En el marc d'aquest pla pilot entre altres mesures, es manté la necessitat d'establir 3 zones de no fondeig experimentals situats a Cala Murtra, Cala Jugadora i Cala Taballera.

Pel qual fa a les ubicacions exactes i les dimensions dels camps de boies es proposa reduir significativament el polígon corresponent a Cala Jugadora

I es proposa modificar el mapa de la zona de fondeig de Cala Murtra per facilitar la seva comprensió.

Es proposa explicitar els objectius de les zones de no fondeig a la memòria justificativa.

Sobre la proposta de què aquestes infraestructures siguin estacionals, cal remarcar que per garantir el bon funcionament de la prova pilotes és necessari garantir que no es fondeja en aquestes cales durant el període d'estudi.

3.15 Implementació d'una aplicatiu mòbil o web

En relació amb la implementació d'una aplicatiu mòbil o web s'han rebut un total de 8 propostes i s'ha realitzat 7 comentaris a aquestes propostes.

Descripció:

Sobre la implementació d'una aplicació mòbil es demana:

- Que es disposi d'un mapa digital del Parc, tant de zona terrestre com marítima, de fàcil consulta per App mòbil, on es pugui consultar les diferents zones i les seves prohibicions, i amb geolocalització que permeti saber in situ si estem incomplint alguna normativa, i amb avisos directes al



Doc. original signat per:
Judith Ahufinger Breto
04/10/2023,
Sara Pont Gasau 04/10/2023

Document electrònic garantit amb signatura electrònica. Podeu verificar la seva integritat al web csv.gencat.cat fins al 06/10/2026

Original electrònic / Còpia electrònica autèntica


CODI SEGUR DE VERIFICACIÓ



0M18NN2DD2VYPPI3XM3RCUN5RZ5VK4NE

Data creació còpia:
06/10/2023 10:23:15

Pàgina 75 de 260

 **Generalitat de Catalunya**
Departament d'Acció Climàtica,
Alimentació i Agenda Rural
**Direcció General de Polítiques
Ambientals i Medi Natural**

dispositiu mòbil en el cas d'entrar en zona restringida. Això permetria eliminar gran part dels elements físics informatius que alteren el paisatge dins el medi natural, com pilones, panells, balles, etc...

- Que els usuaris puguin descarregar-se la cartografia de la zona del cap de Creus i poder així comprovar l'existència o no de posidònia en el medi, tal i com es fa a les Illes Balears. Això permetrà evitar malmetre la posidònia i amb la finalitat de localitzar fàcilment les àrees on n'hi ha.
- Que identifiqui les boies que estan lliures o no. Per tenir accés a les boies, els usuaris haurien de donar-se d'alta a l'app i demanar la boia numerada de la Cala en dia, hores de fondeig ... Aquests "lloguers" de les boies haurien de tenir un cost simbòlic, d'aquesta forma podríem regular la massificació de vaixells a les nostres cales.
- Que totes les embarcacions que vulguin accedir al Parc es registrin, indicant totes les dades que es considerin necessàries. Amb la informació recopilada, es podran realitzar estudis d'afluència més complets que l'aportat, de dies d'estada, d'estacionalitat, de dies de saturació, per eslores, per llocs de procedència, etc., per tal de poder prendre les decisions que es creguin més oportunes amb la major informació disponible.
- Que permeti als usuaris l'accés a la normativa que regeix al Parc .
- Que inclogui un sistema àgil d'autoritzacions, com el que ja han incorporat els espais gestionats per algunes comunitats autònomes (p. ex. Illes Balears) i que permetés corregir els problemes de saturació els dies que es produeixin excessos en la demanda. Aquestes autoritzacions, a part d'àgils, haurien de ser completament gratuïtes.
- Crear un registre de barques habitual amb punt de fondeig al cap de Creus i un registre de les embarcacions privades que venen a fer una visita o a passar uns dies.



Doc. original signat per:
Judith Ahufinger Breto
04/10/2023,
Sara Pont Gasau 04/10/2023

Document electrònic garantit amb signatura electrònica. Podeu verificar la seva integritat al web csv.gencat.cat fins al 06/10/2026

Original electrònic / Còpia electrònica autèntica


CODI SEGUR DE VERIFICACIÓ



0M18NN2DD2VYPPI3XM3RCUN5RZ5VK4NE

Data creació còpia:
06/10/2023 10:23:15

Pàgina 76 de 260

 **Generalitat de Catalunya**
Departament d'Acció Climàtica,
Alimentació i Agenda Rural
**Direcció General de Polítiques
Ambientals i Medi Natural**

- Que informi de les normes i bones pràctiques de navegació a les aigües del cap de Creus.
- Que la comunicació prèvia es realitzi mitjançant aplicació mòbil.
- Que el procediment d'aquesta comunicació sigui fàcil, àgil i efectiu.
- Que l'aplicació guardi la màxima informació del sol·licitant del servei, a la finalitat de poder tramitar la comunicació amb la màxima celeritat possible

Valoració tècnica:

Es valoren positivament les diferents propostes. Actualment des de la Departament d'Acció Climàtica, Alimentació i Agenda Rural ja estem treballant en la implementació dels procediments i formularis web, en el seu desenvolupament s'analitzaran les propostes formulades.

3.16 Governança

En relació amb la governança de l'espai s'han rebut un total de 9 propostes i s'ha realitzat 2 comentaris a aquestes propostes.

Descripció:

Es demana que:

- S'indiqui com i qui constituirà el Consell de Cooperació i quin serà el criteri de creació del mateix.
- S'expliciti com s'articulen les taules de governança de participació.
- La disposició final segona del PRUG estableix que la direcció del Parc pot prendre mesures de gestió in situ com delimitar zones de no fondeig, canviar la ubicació d'una o més boies en casos excepcionals i per motiu de protecció dels valors Naturals degudament fonamentats en base a dades reals i objectives, un cop escoltada la Comissió Permanent de la Junta Rectora del Parc Natural. Es considera que abans de dur a terme qualsevol mesura modificativa del PRUG s'hauria de consensuar tant amb



Doc. original signat per:
Judith Ahufinger Breto
04/10/2023,
Sara Pont Gasau 04/10/2023

Document electrònic garantit amb signatura electrònica. Podeu verificar la seva integritat al web csv.gencat.cat fins al 06/10/2026

Original electrònic / Còpia electrònica autèntica


CODI SEGUR DE VERIFICACIÓ



0M18NN2DD2VYPPI3XM3RCUN5RZ5VK4NE

Data creació còpia:
06/10/2023 10:23:15

Pàgina 77 de 260



Generalitat de Catalunya
Departament d'Acció Climàtica,
Alimentació i Agenda Rural
**Direcció General de Polítiques
Ambientals i Medi Natural**

l'Ajuntament de Cadaqués com amb els usuaris afectats, per tal d'evitar situacions d'indefensió.

- La inclusió del Comitè de Cogestió de la pesca al Cap de Creus a l'òrgan gestor del Parc , ja que el Comitè de cogestió de la pesca al Cap de Creus, òrgan col·legiat adscrit al Departament d'Acció Climàtica, Alimentació i Agenda Rural i compostat per col·lectius científics, el sector pesquer professional, entitats vinculades al medi ambient i l'administració competent en matèria de pesca, és el responsable de la redacció del Pla de gestió de la pesca al Cap de Creus, així com del control de la seva aplicació, el seu seguiment i el reajustament adaptatiu necessari. Així mateix, ha col·laborat activa i proactivament en les negociacions que han donat lloc a l'actual projecte d'Ordre del Pla rector d'ús i gestió de l'àmbit marí del Parc Natural de Cap de Creus.
- Per tot això, la Confraria de pescadors del Port de la Selva demana que la Junta Rectora del Parc Natural convidi al Comitè de cogestió de la pesca al Cap de Creus a estar representat dins l'Òrgan gestor del Parc Natural per poder cooperar i proveir de coneixements locals i multidisciplinaris els processos de creació de les polítiques adaptatives, millorant l'assessorament en relació a la preservació dels usos tradicionals i a la conservació del patrimoni Natural, dues qüestions que només si es gestionen lligades podran garantir la sostenibilitat econòmica i social del territori a llarg termini.
- Es demana que es creïn noves taules de governança, concretament dels sectors:
 - caiac de mar
 - nàutica esportiva
 - científica
- Pel temps que hem destinat tots, a escoltar la seva presentació a allò ja escrit i el destinat a presentar aquestes observacions, tot i que sembli un



Doc. original signat per:
Judith Ahufinger Breto
04/10/2023,
Sara Pont Gasau 04/10/2023

Document electrònic garantit amb signatura electrònica. Podeu verificar la seva integritat al [web csv.gencat.cat](http://web.csv.gencat.cat) fins al 06/10/2026

Original electrònic / Còpia electrònica autèntica


CODI SEGUR DE VERIFICACIÓ



0M18NN2DD2VYPPI3XM3RCUN5RZ5VK4NE

Data creació còpia:
06/10/2023 10:23:15

Pàgina 78 de 260

 **Generalitat de Catalunya**
Departament d'Acció Climàtica,
Alimentació i Agenda Rural
**Direcció General de Polítiques
Ambientals i Medi Natural**

petit gra de terra, s'entén que hi ha un gran interès a continuar les activitats que des de fa tant de temps venim desenvolupant alhora que promocionant la zona, sense perjudici per a aquesta, i que suposa el mitjà de vida per a moltes persones, acceptant que els temps canvien i s'han d'acceptar noves mesures de preservació, regulació i ordre, esperem que tot això es tingui en compte, apostant perquè no es trenqui mai el fil de comunicació entre Administració i usuaris.

- Que no es trenqui el fil de comunicació entre l'Administració i els usuaris per tot el temps dedicat i al gran interès que suscita el PRUG.
- L'AUEECAD manifesta la seva voluntat de ser interlocutor vàlid i representatiu de l'àmbit marí de Cadaqués.

Valoració tècnica:

El PRUG no és l'instrument per l'establiment de la composició de la junta rectora o del Consell de cooperació del Parc. Actualment estan regulats pels articles 13 i 14 de la Llei 4/1998, de 4 de març, de forma transitòria fins l'aprovació d'un Decret que estableixi la composició i funcions dels òrgans de govern dels espais Naturals protegits. En aquests moments, la DGPAMN està treballant en el seu desenvolupament, es transmet aquesta petició perquè es valori la possibilitat d'incloure el Comitè de cogestió de la Pesca al Cap de Creus en el futur òrgan de govern del Parc Natural del Cap de Creus.

Actualment, per a formar part del Consell de Cooperació les entitats o organismes vinculats d'una manera o altra amb el Parc (a nivell territorial o temàtic) han de sol·licitar-ho a l'òrgan gestor del Parc, traslladant el seu acord formal de Junta o òrgan de decisió. La petició es sotmet a aprovació de Junta Rectora del Parc. Si aquesta ho aprova, llavors es convida a l'entitat a formar-ne part. El Consell de cooperació es mínim d'un cop a l'any.

Les taules de cooperació s'hauran de crear en el marc del Consell de cooperació entre els seus membres.



Doc. original signat per:
Judith Ahufinger Breto
04/10/2023,
Sara Pont Gasau 04/10/2023

Document electrònic garantit amb signatura electrònica. Podeu verificar la seva integritat al web csv.gencat.cat fins al 06/10/2026

Original electrònic / Còpia electrònica autèntica


CODI SEGUR DE VERIFICACIÓ



0M18NN2DD2VYPPI3XM3RCUN5RZ5VK4NE

Data creació còpia:
06/10/2023 10:23:15

Pàgina 79 de 260



Generalitat de Catalunya
Departament d'Acció Climàtica,
Alimentació i Agenda Rural
**Direcció General de Polítiques
Ambientals i Medi Natural**

L'objectiu d'aquestes taules sectorials es precisament mantenir la dinàmica participativa que s'ha establert en l'elaboració i tramitació del PRUG i posar en valor l'entusiasme, la corresponsabilitat amb els objectius de l'espai per part de les empreses i entitats que operen en aquest, i dels usuaris que en gaudeixen. La implicació de tothom es fonamental per a garantir la conservació del patrimoni Natural del Parc Natural i poder avançar cap una gestió més col·laborativa i no tan reguladora.

Pel qual fa a la demanada de més taules específiques, cal indicar que l'activitat de caiac està prevista dins en la taula del sector aquàtic. L'activitat de la nàutica esportiva està inclosa en la taula del sector nàutic i s'introdueix una taula del sector científic que mancava per error. En tot cas, es planteja que en el marc del propi consell de cooperació, com a òrgan sobirà les taules sectorials es podran ajustar a les necessitats socials i de conservació de l'espai protegit.

3.17 Autoritzacions amb cens d'embarcacions

En relació amb que les autoritzacions disposin d'un cens d'embarcacions s'han rebut un total de 8 propostes i s'han realitzat un total de 21 comentaris a aquestes propostes.

Descripció:

En general es demana que s'estableixi un cens tancat d'embarcacions per a les diferents activitats que s'autoritzen i inclús en alguns casos es demana que es limita a una única embarcació per empresa. Es justifica aquesta demanda en:

- La limitació per número d'empreses o entitats resulta insuficient si no es limita el nombre d'embarcacions, ja que podria portar a la creació de "mega-empreses".
- Prenent com a exemple el que succeeix a les illes Medes i l'increment de les activitats turístiques arreu, que l'òrgan gestor del Parc s'ha de dotar de mecanismes per tal de ser capaç de controlar, no només ara sinó també en



Doc. original signat per:
Judith Ahufinger Breto
04/10/2023,
Sara Pont Gasau 04/10/2023

Document electrònic garantit amb signatura electrònica. Podeu verificar la seva integritat al web csv.gencat.cat fins al 06/10/2026

Original electrònic / Còpia electrònica autèntica


CODI SEGUR DE VERIFICACIÓ



0M18NN2DD2VYPPI3XM3RCUN5RZ5VK4NE

Data creació còpia:
06/10/2023 10:23:15

Pàgina 80 de 260

 **Generalitat de Catalunya**
Departament d'Acció Climàtica,
Alimentació i Agenda Rural
**Direcció General de Polítiques
Ambientals i Medi Natural**

el futur, l'augment en l'afluència de bussejadors a les aigües del Parc abans que arribi a llindars perillosos.

Valoració tècnica:

Es considera molt adequada la proposta de limitar les embarcacions vinculades a les diferents autoritzacions. Tenint en compte, la realitat actual es proposa establir aquest límit en dos embarcacions per empresa o entitat, però només una pot passar dels 9m d'eslora.

3.18 Accés a peu

En relació amb l'accés a peu s'han rebut un total de 8 propostes i s'ha realitzat 1 comentaris a aquestes propostes.

Descripció:

En general, es demana que s'estableixi un cens tancat d'embarcacions per a les diferents activitats que s'autoritzen i inclús en alguns casos es demana que es limiti a una única embarcació per empresa. Es justifica aquesta demanda en:

- No hi ha cap estudi que confirmi que la petjada humana fa malbé les roques del Cap de Creus.
- Les embarcacions sense motor, tals com caiacs o pàdels surf, en cas de travessia llarga, per motius purs de seguretat marítima han de poder-se refugiar del vent i del mal temps en alguna roca, si no troben una platja on poder-ho fer, sobretot tenint en compte la meteorologia canviant pròpia de la zona del Cap de Creus.
- Les roques del cap de Creus són prou sòlides com per permetre caminar sobre elles sense produir cap impacte. Voler restringir al pas a camins preestablerts comporta la necessitat de fer aquests camins, és a dir, urbanitzar un espai que ara és Natural, i concentrarà el pas dels vianants en determinats segments. Mantenir l'accés terrestre lliure dispersa



Doc. original signat per:
Judith Ahufinger Breto
04/10/2023,
Sara Pont Gasau 04/10/2023

Document electrònic garantit amb signatura electrònica. Podeu verificar la seva integritat al web csv.gencat.cat fins al 06/10/2026

Original electrònic / Còpia electrònica autèntica

CODI SEGUR DE VERIFICACIÓ



0M18NN2DD2VYPPI3XM3RCUN5RZ5VK4NE

Data creació còpia:
06/10/2023 10:23:15

Pàgina 81 de 260



Generalitat de Catalunya
Departament d'Acció Climàtica,
Alimentació i Agenda Rural
**Direcció General de Polítiques
Ambientals i Medi Natural**

impactes i evita haver de malmetre i urbanitzar segments del Parc, raó per la que s'hauria de continuar permetent.

- No es pot pujar per les roques per nedar i córrer, però sí que hauria d'estar permès desembarcar a les zones rocoses del Parc, llevat de les Reserves Integrals.
- Desembarcar a zones rocoses per observar les comunitats i la biota litorals, o per observar de prop les singularitats geològiques, no suposa cap impacte i afavoreix la contemplació i el gaudi de la natura i és una activitat molt aconsellable per tothom i en particular pels més petits, en línia amb els objectius del Parc (OG.08). També s'ha de poder fer per "estirar les cames" o prendre el sol.
- Aquesta mesura no té sentit per protegir el "trottoir". Cap estudi demostra que estigui en pitjors condicions on es pot accedir a les roques des del mar.

S'indica que no queda clar si s'està proposant una prohibició total de desembarcar a les roques, el redactat de l'apartat 15.2 resulta una mica confús i es demana que s'aclareixi.

Es proposa:

- Es permeti accedir a les roques.
- Poder caminar per les roques dins del marge de seguretat de la ZMT delimitada per el Ministeri de Foment.
- Que la sortida i entrada a peu en l'àmbit marí del Parc es restringeixi només a les Reserves Naturals Integrals de l'àmbit terrestres on no hi arribi camí senyalitzat, exceptuant en tot moment casos de "força major" per raons de seguretat.

També es posa de relleu la contradicció existent entre l'article 15.3 del PRUG, que estableix que l'accés a peu per a realitzar activitats a mar sempre s'ha de fer pels camins establerts, i dins l'àmbit de la Reserva Natural Integral Cap de Norfeu i la Reserva Natural Integral Cap de Creus, únicament pels camins i senders degudament senyalitzats per a la seva visita, i l'article 28.2 que disposa que no es



Doc. original signat per:
Judith Ahufinger Breto
04/10/2023,
Sara Pont Gasau 04/10/2023

Document electrònic garantit amb signatura electrònica. Podeu verificar la seva integritat al web csv.gencat.cat fins al 06/10/2026

Original electrònic / Còpia electrònica autèntica


CODI SEGUR DE VERIFICACIÓ



0M18NN2DD2VYPPI3XM3RCUN5RZ5VK4NE

Data creació còpia:
06/10/2023 10:23:15

Pàgina 82 de 260

 Generalitat de Catalunya
Departament d'Acció Climàtica,
Alimentació i Agenda Rural
**Direcció General de Polítiques
Ambientals i Medi Natural**

permet la pesca des de terra a les Reserves Integrals terrestres de Cap de Creus i de Cap Norfeu, ja que tampoc poden accedir a les roques per exercir aquesta modalitat en els altres espais no prohibits.

Valoració tècnica:

És important posar de manifest que en cas de força major, les limitacions que s'estableixen en el PRUG no són d'aplicació, sempre preval la seguretat de les persones.

A més, tant la llei 4/1998 de 12 de març, com el Pla Especial (2006) preveu que les Reserves Naturals Integrals siguin espais de màxima protecció, on no sigui permès l'accés fora dels camins habilitats, amb la finalitat de garantir la protecció dels seus valors naturals, geològics i paisatgístics, atesa la seva fragilitat. Tanmateix, l'òrgan gestor del Parc està fomentant els itineraris senyalitzats, la interconnexió d'aquests en xarxa i la informació mitjançant tots els canals (físics, xarxes socials, webs, etc.), per a facilitar i promoure l'ús social ordenat i respectuós en els àmbits del Parc on es preveu l'ús públic.

Es planteja mantenir com a regulació general que l'accés a peu per a realitzar activitats a mar sempre s'ha de fer pels camins establerts, i dins l'àmbit de la Reserva Natural Integral Cap Norfeu i la Reserva Natural Integral Cap de Creus, únicament pels camins i senders degudament senyalitzats. Ara bé, en l'àmbit de Parc Natural, es permet l'accés fora dels senders només per al correcte desenvolupament dels usos admesos en PRUG, únicament quan sigui estrictament necessari en funció de la naturalesa de cada ús.

En tot cas, les persones que accedeixen, circulen i romanen a l'espai protegit han de prendre les mesures necessàries per evitar danys, degradació o molèsties al substrat físic i el sòl, a la vegetació i les plantes, a la fauna i als animals i a les infraestructures i instal·lacions.



Doc. original signat per:
Judith Ahufinger Breto
04/10/2023,
Sara Pont Gasau 04/10/2023

Document electrònic garantit amb signatura electrònica. Podeu verificar la seva integritat al web csv.gencat.cat fins al 06/10/2026

Original electrònic / Còpia electrònica autèntica


CODI SEGUR DE VERIFICACIÓ



0M18NN2DD2VYPPI3XM3RCUN5RZ5VK4NE

Data creació còpia:
06/10/2023 10:23:15

Pàgina 83 de 260

 **Generalitat de Catalunya**
Departament d'Acció Climàtica,
Alimentació i Agenda Rural
**Direcció General de polítiques
Ambientals i Medi Natural****3.19 Límit d'activitats**

En relació amb limitar activitats s'han rebut un total de 6 propostes i s'ha realitzat 23 comentaris a aquestes propostes.

Descripció:

En aquestes propostes es demana evitar la sobrefreqüentació que pateix el Parc Natural de Cap de Creus, justificant aquesta demanda en:

- És evident que la façana marina del Parc del Cap de Creus fa anys que pateix del mateix mal que la resta d'espais protegits de Catalunya: que es mor d'èxit. Si més no, per períodes estacionals, la demanda d'ús d'aquests espais sobrepassa amb escreix les possibilitats de l'oferta. En aquest sentit, el Departament responsable de la seva gestió ja devia estar avesat als problemes de sobrefreqüentació que es repeteixen arreu (Delta de l'Ebre, Montseny, Parc de l'Alt Pirineu, Illes Medes, accés al far del Cap de Creus). I, pel qual fa al cas del Cap de Creus, hem de destacar que el Parc disposa des de fa anys de censos de fondeig d'embarcacions que donen fe de l'existència d'aquests problemes. I, quan tota la població d'un país que s'estén per una superfície (dimensió L) té dret a projectar-se sobre un segment restringit de la línia de costa (dimensió L) que la conté, es produeix un problema inevitable de saturació que, si ens reconeixem en un règim equitatiu d'igualtat d'oportunitats
- Als preàmbuls de la introducció llegim: "L'article 39 del Pla especial, sobre els usos i les activitats esportives i recreatives al medi marí, estableix que..... a les reserves Naturals Parcials el PRUG ha de determinar el número màxim d'embarcacions, d'escafandristes i d'immersions en cada zona". Tanmateix, no hem trobat cap referència en tot el text del PRUG a la determinació del nombre màxim d'embarcacions dins les reserves Naturals Parcials. Proposem que a les àrees de reserva Natural no s'hi permeti l'accés d'embarcacions a motor i que s'estableixi una capacitat de càrrega per les embarcacions a vela, remos i caiacs.



Doc. original signat per:
Judith Ahufinger Breto
04/10/2023,
Sara Pont Gasau 04/10/2023

Document electrònic garantit amb signatura electrònica. Podeu verificar la seva integritat al web csv.gencat.cat fins al 06/10/2026

Original electrònic / Còpia electrònica autèntica

CODI SEGUR DE VERIFICACIÓ



0M18NN2DD2VYPPI3XM3RCUN5RZ5VK4NE

Data creació còpia:
06/10/2023 10:23:15

Pàgina 84 de 260



Generalitat de Catalunya
Departament d'Acció Climàtica,
Alimentació i Agenda Rural
**Direcció General de Polítiques
Ambientals i Medi Natural**

- Limitar el fondeig, tal com es presenta en l'esperit del PRUG del Parc de Cap de Creus, no significa que la gent no pugui sortir en barca, sinó garantir la pervivència d'aquesta activitat en les condicions de les quals havia gaudit en el passat; unes condicions que es veuen compromeses en el futur per una allau d'embarcacions provinents de ports llunyans, a l'abric d'una notòria manca de regulació. I la gent no deixarà de venir a Cadaqués per raó d'aquestes restriccions, ja que podran sortir en barca, fer el seu pícnic i no es deixaran de vendre ses cases, sinó que seran més preuades encara pel factor de la poca distància. S'arreglaran i mantindran les segones residències i el seu associat tindrà feina. Gràcies al PRUG, a Cadaqués es podrà seguir anant en mar com sempre (però encara que no es pogués anar a mar a Cadaqués sempre quedarà una cosa: un excés de turistes).

Per resoldre aquest aspecte es proposa :

- Restringir i limitar clarament les capacitats de càrrega zonificades (per cales).
- Determinar capacitats de càrrega per a cada activitat amb:
 - o Nombre concrets d'embarcacions (barques recreatives, de lloguer, de busseig, de pesca).
 - o Nombre de persones que practiquen activitats. Aquest document hauria de definir una capacitat de càrrega (o un límit de prudència) per a les activitats que potencialment poden causar problemes de sobrefreqüentació tenint en compte que no tots els hàbitats presents al Parc tenen la mateixa fragilitat i són susceptibles a diferents impactes.
- Gestionar la freqüentació mitjançant un procediment públic regulat (gestió de "zona blava"). Creiem, llavors, que la Generalitat de Catalunya ha d'abordar de forma valenta aquest repte (com ja ho ha fet a molts altres espais) i regular de forma justa el sistema de fondeig al Cap de Creus seguint criteris de conservació de la qualitat patrimonial. La primera tasca



Doc. original signat per:
Judith Ahufinger Breto
04/10/2023,
Sara Pont Gasau 04/10/2023

Document electrònic garantit amb signatura electrònica. Podeu verificar la seva integritat al [web csv.gencat.cat](http://web.csv.gencat.cat) fins al 06/10/2026

Original electrònic / Còpia electrònica autèntica

CODI SEGUR DE VERIFICACIÓ



0M18NN2DD2VYPPI3XM3RCUN5RZ5VK4NE

Data creació còpia:
06/10/2023 10:23:15

Pàgina 85 de 260



Generalitat de Catalunya
Departament d'Acció Climàtica,
Alimentació i Agenda Rural
**Direcció General de Polítiques
Ambientals i Medi Natural**

ha de consistir, aleshores, a definir numèricament uns topalls a la capacitat de càrrega per al fondeig de cada cala i raconada del Parc . El document que la determini ha de tenir presents les característiques específiques de cada àrea (mides, geologia, biota, circulació marina, vents, etc.) i els diferents perfils de la demanda (tipus d'embarcacions i d'usuaris). Durant les èpoques que la freqüentació pugui resultar conflictiva, s'ha d'establir un sistema àgil de permisos, per al qual el desenvolupament actual dels sistemes de comunicació telemàtics ofereix fàcils solucions. I, en cas d'observar-se una superació dels topalls els serveis de vigilància, es podrà restablir la situació requerint la presentació d'aquestes autoritzacions que no haurien d'exigir cap burocràcia, ni el pagament de cap taxa.

- Establir un sistema de llicències diàries o setmanals per practicar les activitats dins el Parc Natural, i un cens d'embarcacions per a totes les activitats comercialitzades. Els topalls només apareixen en les captures d'algunes espècies o en el cens d'embarcacions de pesca artesanal. D'aquesta manera es podria controlar millor l'accés al Parc per evitar la massificació

Valoració tècnica:

L'establiment d'un nombre màxim d'usuaris per a les diferents activitats que es desenvolupen al Parc és una mesura que suposa una forta càrrega administrativa per a la ciutadania. Aquestes mesures es prenen quan es consideren necessàries en funció de l'estat de conservació dels hàbitats i les espècies presents al Parc Natural. D'acord amb el seguiment de la biodiversitat marina que es realitza anualment al Cap de Creus l'estat dels diferents descriptors no posa de manifest la necessitat de limitar les diferents activitats del Parc .

En qualsevol cas, es fonamental disposar de les dades actuals de les diferents activitats que es desenvolupen a l'espai per poder valorar si es necessari establir un límit i quin és el límit adequat. Per aquest motiu, el PRUG proposa la obligació de reportar informacions relatives a les activitats que es desenvolupen vinculades a una autorització per a la realització de l'activitat o bé aportant aquestes dades



Doc. original signat per:
Judith Ahufinger Breto
04/10/2023,
Sara Pont Gasau 04/10/2023

Document electrònic garantit amb signatura electrònica. Podeu verificar la seva integritat al web csv.gencat.cat fins al 06/10/2026

Original electrònic / Còpia electrònica autèntica


CODI SEGUR DE VERIFICACIÓ



0M18NN2DD2VYPPI3XM3RCUN5RZ5VK4NE

Data creació còpia:
06/10/2023 10:23:15

Pàgina 86 de 260



Generalitat de Catalunya
Departament d'Acció Climàtica,
Alimentació i Agenda Rural
**Direcció General de Polítiques
Ambientals i Medi Natural**

de forma voluntària. A més el programa d'actuacions proposa un seguit d'actuacions de seguiment de les diferents activitats que es desenvolupen al Parc. Amb l'obtenció de totes aquestes dades i les dades de seguiment de la biodiversitat marina, podrem valorar i decidir, si s'escau l'establiment d'un límit màxim anual, diari i/o simultani per a la realització de les diferents activitats que es realitzen al Parc

En tot cas, el PRUG planteja un sistema de planificació adaptativa, que ha de permetre de forma àgil l'establiment de limitacions en cas que les dades de seguiment indiquin la seva necessitat.

3.20 Subministrament de combustible

En relació amb el subministrament de combustible s'han rebut un total de 6 propostes i s'ha realitzat 4 comentaris a aquestes propostes.

Descripció:

Totes les aportacions realitzades demanen que la limitació de subministrament de combustible en l'àmbit del Parc exclouï les badies de Cadaqués i Portlligat, justificant aquesta demanda en:

- Que és molt poc probable, per no dir que mai s'ha produït un vessament de consideració per aquesta causa. Si, en canvi per neteja de sentines, o similars d'embarcacions grans.
- És un punt, segurament sobrer, i que només perjudica a les petites embarcacions que no poden anar a una estació de subministrament i s'han de proveir al seu propi fondeig.
- La majoria de les dues-centes embarcacions amarrades a Portlligat són d'eslora petita i no poden anar a emplenar el dipòsit de carburant als ports de les poblacions veïnes de Roses o Port de la Selva. Per això, en la majoria dels casos, el subministrament s'ha de fer forçosament amb bidons transportats des de terra fins les barques.



Doc. original signat per:
Judith Ahufinger Breto
04/10/2023,
Sara Pont Gasau 04/10/2023

Document electrònic garantit amb signatura electrònica. Podeu verificar la seva integritat al web csv.gencat.cat fins al 06/10/2026

Original electrònic / Còpia electrònica autèntica


CODI SEGUR DE VERIFICACIÓ



0M18NN2DD2VYPPI3XM3RCUN5RZ5VK4NE

Data creació còpia:
06/10/2023 10:23:15

Pàgina 87 de 260

 Generalitat de Catalunya
Departament d'Acció Climàtica,
Alimentació i Agenda Rural
**Direcció General de Polítiques
Ambientals i Medi Natural**

- A la pràctica, la prohibició de subministrar combustible als vaixells fondejats o amarrats a les aigües del Parc, entre les quals es troba Portlligat, deixa sense poder navegar les embarcacions que hi tenen base allà.

En relació a aquest punt es proposa:

- Que es contempli com a inversió del Parc Natural una partida per contribuir amb l'Ajuntament de Cadaqués a la construcció d'un punt de proveïment de carburant net i ecològic juntament amb un punt de buidatge de aigües negres, inexistent avui en dia, i així minimitzar el risc de contaminació de les aigües del Cap de Creus.
- La següent redacció per l'article 7.3: "No es permet el subministrament ni cap mena de transvasament de combustible als vaixells fondejats, amarrats o en trànsit a les aigües del Parc, llevat dels que es trobin a la badia de Portlligat o en situacions d'emergència".

Valoració tècnica:

S'accepta la proposta i es manté la prohibició de subministrar combustible a les aigües del Parc excloent la badia de Port Lligat. No es pot excloure la badia de Cadaqués, ja que aquesta no està inclosa en l'àmbit del Parc Natural.

Per altra banda, cal indicar que la Direcció General de Polítiques Ambientals i Medi Natural no es competent per a instal·lar un punt de proveïment de carburant.

3.21 Caiac

En relació amb la pràctica de caiac s'han rebut un total de 5 propostes i s'ha realitzat 3 comentaris a aquestes propostes.

Descripció:

Es realitzen les següents propostes:

- Es troba a faltar l'esment explícit del caiac de mar com a embarcació totalment sostenible i que no deixa cap empremta en el medi ja que la propulsió sigui feta per la pròpia persona i que sigui molt lleuger i



Doc. original signat per:
Judith Ahufinger Breto
04/10/2023,
Sara Pont Gasau 04/10/2023

Document electrònic garantit amb signatura electrònica. Podeu verificar la seva integritat al web csv.gencat.cat fins al 06/10/2026

Original electrònic / Còpia electrònica autèntica

CODI SEGUR DE VERIFICACIÓ



0M18NN2DD2VYPPI3XM3RCUN5RZ5VK4NE

Data creació còpia:
06/10/2023 10:23:15

Pàgina 88 de 260



Generalitat de Catalunya
Departament d'Acció Climàtica,
Alimentació i Agenda Rural
**Direcció General de Polítiques
Ambientals i Medi Natural**

maniobrable el fan únic. Es demana que es tracti el caiac i, per exemple, es proposa que s'incorpori a la secció 3. Ara bé, l'apartat 22.2 no seria d'aplicació en el cas del caiac de mar ja que les activitats es fan en grup i els caiaquistes porten tot allò necessari per a donar suport a companys sense necessitat de desembarcar, si es tractés de zones de Reserva Natural Integral.

- Es demana responsabilitzar per mitjà d'una Declaració Responsable formulada per el practicant de caiac on consti el dia de la travessia, la ruta prevista i lloc previst de pernosta. Permetre en èpoques fora de temporada.
- En l'apartat 3.8 Nàutica recreativa sense motor (Piragües, caiacs, canoes, vela lleugera i altres artefactes sense propulsió mecànica), els punts 3.8.1 i 3.8.2, semblen molt restrictives les limitacions per la practica del caiac de mar, donat el poc nombre de participats, especialment en el període hivernal i la seva possible afectació.

Valoració tècnica:

El PRUG estableix seccions i articles a les activitats, usos i infraestructures que tenen normes vinculades a aquesta. D'acord amb les propostes formulades en aquest tràmit s'incorporen regulacions a l'activitat de caiac i, per tant, es proposa establir una secció per a la nàutica recreativa sense motor i dos articles en relació a la pràctica del caiac.

D'acord amb les propostes formulades es proposa establir una autorització per a les activitats de caiac organitzades a través d'empreses o entitats i una comunicació per a les persones que l'usen de forma particular, de manera similar a com es fa pel busseig.

Tal i com es demana es constata que no és necessari una embarcació de suport per a l'activitat organitzada de caiac.

Quan es parla de l'apartat 3.8 s'està fent referència al Document de bases per a la redacció del PRUG, document elaborat en el marc del procés de participació al desembre del 2020. Les mesures plantejades en aquell document i que s'esmenten no estan recollides en l'actual versió del PRUG.



Doc. original signat per:
Judith Ahufinger Breto
04/10/2023,
Sara Pont Gasau 04/10/2023

Document electrònic garantit amb signatura electrònica. Podeu verificar la seva integritat al web csv.gencat.cat fins al 06/10/2026

Original electrònic / Còpia electrònica autèntica


CODI SEGUR DE VERIFICACIÓ



0M18NN2DD2VYPPI3XM3RCUN5RZ5VK4NE

Data creació còpia:
06/10/2023 10:23:15

Pàgina 89 de 260

 **Generalitat de Catalunya**
Departament d'Acció Climàtica,
Alimentació i Agenda Rural
**Direcció General de Polítiques
Ambientals i Medi Natural****3.22 Fondeig**

S'inclouen dins aquesta classificació els aspectes relacionats de forma general amb el fondeig i que no s'han vinculat a una tipologia específica de fondeig com: el fondeig lliure, el fondeig nocturn, fondeig d'embarcacions de més de 12m, fondeig lliure per embarcacions de busseig, els camps de boies o les zones de no fondeig que s'han valorat de separatament d'acord amb la seva especificitat.

En relació amb el fondeig s'han rebut un total de 5 propostes sense comentaris.

Descripció:

Es demana que es prohibeixi el fondeig en la totalitat del Parc dins la anomenada "zona de bany" establerta per la llei de costes, és a dir 200 metres de qualsevol Cala i 50 metres de les roques, estigui o no balissada, per tal de millora la seguretat a les activitats més respectuoses, com banyistes, snorkelers i caiacs, etc. Si cal, augmentar les zones senyalitzades i informar als navegants de la existència i obligació de respectar l'anomenada "zona de bany".

Es planteja que el principal element que els malmet és el fondeig amb ancores, i més concretament amb ancores d'arada, fondeig amb cadenes i molinets elèctrics. Els molinet elèctrics van ser concebuts per fondejar en fons de sorra, i per ser instal·lats en embarcacions d'una certa eslora (tot i que ara es troben a moltíssimes embarcacions de petita eslora). El molinets no són adequats ni pels fons rocosos ni encara menys per les planes de posidònia ja que actuen com una arada. Cada vegada les embarcacions tenen més potència de motor i més potència elèctrica, disposant de molinets cada cop més potents que 'arrossequen' tot allò que troben. A més, aquest sistema de fondeig funciona 100% amb cadena, fet que encara malmet més el fons marí. El tipus d'ancores NO adequades pel Parc Natural són les ancores que llauren el fons marí. Generalment són de dos tipus: Ancòra tipus CRR i Ancora de bruce o arada. Les embarcacions tradicionals, per definició, no disposen de molinet elèctric, el 'ferro' es tira i es recull a mà, com sempre s'ha fet, i les àncores no poden ser d'arada perquè no les podrien aixecar. Si el limita l'ús de la força a la força humana (com sempre s'ha fet) i es regula el tipus d'ancora que pot utilitzar-se al Parc Natural,



Doc. original signat per:
Judith Ahufinger Breto
04/10/2023,
Sara Pont Gasau 04/10/2023

Document electrònic garantit amb signatura electrònica. Podeu verificar la seva integritat al web csv.gencat.cat fins al 06/10/2026

Original electrònic / Còpia electrònica autèntica


CODI SEGUR DE VERIFICACIÓ



0M18NN2DD2VYPPI3XM3RCUN5RZ5VK4NE

Data creació còpia:
06/10/2023 10:23:15

Pàgina 90 de 260

 Generalitat de Catalunya
Departament d'Acció Climàtica,
Alimentació i Agenda Rural
**Direcció General de Polítiques
Ambientals i Medi Natural**

eliminarem gran part del problema de la posidònia perquè deixa de llaurar-se el fons marí. Hi ha altres tipus d'àncores que NO Llauren el fons marí com l'Ancora Danforth. Fer-ho no és difícil: representa que cada embarcació que vulgui fondejar al Cap de Creus tingui una segona ancora amb la que sí pot fondejar. Una ancora té un cost mig aproximat de 44 euros a amazon. D'acord amb tot això es proposa:

- a) Establir la prohibició de fondejar amb ancores d'arada i en el seu lloc exigir ancores Danforth o similar.
- b) Establir la prohibició d'usar el Molinet Electric en embarcacions de menys de 10 metres.

Es proposa limitar el fondeig dins del Parc Natural i que als llocs on sigui admès sigui sempre amb morts ecològics per limitar els impactes negatius al fons marí.

D'acord amb les dades de seguiment de la biodiversitat marina les praderies de posidònia del Parc Natural estan en bon estat de conservació, fins hi tot molt bo en alguns casos. Únicament les praderies de posidònia de Cala Guillola, Portlligat i Cala Pelosa presenten un estat moderat, que respon a causes locals, sent que la desviació del bon estat respongui a causes històriques, més que no pas a pressions actuals. No sembla que estiguin patint un procés de degradació i regressió generalitzades, i els valors dels descriptors es mantenen, en conjunt raonablement constants. I les afectacions del l'ancoratge no sembla que tingui efecte significatiu sobre les variables d'abundància (densitat i cobertura) de les praderies de posidònia del Parc Natural. A la memòria de seguiment es fa la següent proposta per a la gestió del fondeig: No es considera necessària una prohibició generalitzada de l'ancoratge a tot l'àmbit del Parc, ara bé, per tal de reduir una mica la pressió sobre les praderies es podria endegar una limitació de fondeig en algunes cales i fer un seguiment acurat dels seus efectes per tal de determinar la necessitat, o no d'estendre l'actuació a altres punts. Malgrat que quant s'ha exposat fins ara resulta sorprenent que la memòria d' impacte en el seu punt 1.12.17 i contràriament al que s'ha dit en el punt 1.12.10 s'afirma que "els resultats del seguiment marí del Parc no aporten dades concloents sobre l'efecte del fondeig de les embarcacions petites en aquestes praderies i cal implementar un pla pilot amb l'objectiu de poder disposar, en uns anys, de dades



Doc. original signat per:
Judith Ahufinger Breto
04/10/2023,
Sara Pont Gasau 04/10/2023

Document electrònic garantit amb signatura electrònica. Podeu verificar la seva integritat al web csv.gencat.cat fins al 06/10/2026

Original electrònic / Còpia electrònica autèntica


CODI SEGUR DE VERIFICACIÓ



0M18NN2DD2VYPPI3XM3RCUN5RZ5VK4NE

Data creació còpia:
06/10/2023 10:23:15

Pàgina 91 de 260



Generalitat de Catalunya
Departament d'Acció Climàtica,
Alimentació i Agenda Rural
**Direcció General de polítiques
Ambientals i Medi Natural**

concloents sobre si el fondeig o els camps de boies generen impactes significatius o no en les praderies de fanerògames marines. Per tot això, a l'annex 3: a) s'incorporen la identificació dels punts d'amarrament per activitat; b) Tots els punts d'amarrament del Parc s'identifiquen mitjançant un pictograma específic segons l'activitat a la que estan destinats situant 3 camps de boies experimentals a Cala Rostella, Cala Guillola (Es Jonquet) i Cala Galladera; c) Fora d'aquests camps es permet el fondeig lliure, però es planteja la prohibició de fondeig d'embarcacions de més de 12 metres d'eslora a menys de 25m de profunditat. Aquestes mesures són contràries als principis transparència, objectivitat, bona fe, confiança legítima, actes propis, legalitat i seguretat jurídica i també vulnerant-se el principi de principi d' objectivitat, que equival a la imparcialitat o neutralitat de tal forma que qualsevol activitat de l' administració de desenvolupar-se en virtut de pautes estereotipades i no de criteris subjectius com sembla que és el supòsit.

Valoració tècnica:

D'acord amb la normativa sectorial corresponent (Article 73 del Reial Decret 876/2014, de 10 d' octubre, pel qual s'aprova el Reglament General de Costes), les zones de bany abalisades són zones reservades exclusivament als banyistes, no es permet la navegació, el fondeig o els esports nàutics. En els trams de costa no senyalitzats s'entén que la zona de bany ocupa la zona contigua a platges d'una amplada de 200 metres i a la resta de la costa de 50m. Dins d'aquestes zones no abalisades no es pot navegar a una velocitat superior a 3 nusos. Per tant, la norma general es suficient per garantir la seguretat dels banyistes i la compatibilitat de les activitats.

La praderia de posidònia (*Posidonia oceanica*) és un habitat d'interès comunitari prioritari segons l'annex I de la Directiva Hàbitats 92/43/CEE (codi 1120), és a dir la UE té una especial responsabilitat en la seva conservació pel qual es fonamental parar una especial atenció a aquest hàbitat. Tenint en compte que el seguiment realitzat l'any 2022 de posidònia conclou que les praderies del cap de Creus es troben en una situació global d'estabilitat i que els camps de boies no són innocus, ja que poden impactar físicament les praderies i, a més, generen



Doc. original signat per:
Judith Ahufinger Breto
04/10/2023,
Sara Pont Gasau 04/10/2023

Document electrònic garantit amb signatura electrònica. Podeu verificar la seva integritat al web csv.gencat.cat fins al 06/10/2026

Original electrònic / Còpia electrònica autèntica


CODI SEGUR DE VERIFICACIÓ



0M18NN2DD2VYPPI3XM3RCUN5RZ5VK4NE

Data creació còpia:
06/10/2023 10:23:15

Pàgina 92 de 260

 **Generalitat de Catalunya**
Departament d'Acció Climàtica,
Alimentació i Agenda Rural
**Direcció General de Polítiques
Ambientals i Medi Natural**

impacte visual. Per tot plegat, ens reafirmem en la necessitat d'implementar un pla pilot amb l'objectiu de poder disposar, en uns anys, de dades concloents sobre si el fondeig o els camps de boies generen impactes significatius o no en les praderies de fanerògames marines i a l'hora avaluar la seva potencialitat sense la pressió de l'ancoratge. En el marc d'aquest pla pilot entre altres mesures, es manté la necessitat d'establir 3 camps de boies experimentals situats a Cala Rostella, Cala Guillola (Zona Es Jonquet) i Cala Taballera. Caldrà esperar a l'obtenció dels resultats d'aquesta prova per valorar quines mesures són les més eficaces.

S'estudiarà la proposta de prohibir fondejar amb ancores d'arada i en el seu lloc exigir ancores Danforth o similar o l'ús del molinet elèctric en embarcacions de menys de 10 metres.

D'acord amb tot això, les mesures previstes en relació al fondeig no són contràries als principis transparència, objectivitat, bona fe, confiança legítima, actes propis, legalitat i seguretat jurídica o d'objectivitat.

3.23 Objectius generals

En relació amb els objectius generals s'han rebut un total de 5 propostes i s'han realitzat 2 comentaris a una d'aquestes propostes. Concretament:

Descripció:

En relació a aquest tema es demana:

En relació a l'objectiu general 1 anomenat Restaurar i conservar els processos Naturals i la biodiversitat associada es planteja que conservar ha de ser l'objectiu prioritari del Parc. Pel qual fa a la restauració, cal molta prudència. Hi ha actualment una veritable febre de la restauració, on tot sovint s'inclouen actuacions sense gaire sentit i de l'anomenat greenwashing, a les quals els Parc no ha de donar suport ni deixar que s'utilitzi la seva imatge. Posar la restauració al mateix nivell que la conservació és molt perillós, i suggereixo la següent redacció: "Conservar els ecosistemes i els processos naturals i seminaturals, i la



Doc. original signat per:
Judith Ahufinger Breto
04/10/2023,
Sara Pont Gasau 04/10/2023

Document electrònic garantit amb signatura electrònica. Podeu verificar la seva integritat al web csv.gencat.cat fins al 06/10/2026

Original electrònic / Còpia electrònica autèntica


CODI SEGUR DE VERIFICACIÓ



0M18NN2DD2VYPPI3XM3RCUN5RZ5VK4NE

Data creació còpia:
06/10/2023 10:23:15

Pàgina 93 de 260

 **Generalitat de Catalunya**
Departament d'Acció Climàtica,
Alimentació i Agenda Rural
**Direcció General de Polítiques
Ambientals i Medi Natural**

biodiversitat i geodiversitat associades, emprant accions de restauració quan s'estimin necessàries i viables”.

En el punt 1 es fa un èmfasi especial en fomentar la restauració dels processos Naturals i la biodiversitat, i en el punt 6 inclòs es fomenta les activitats econòmiques relacionades amb la restauració.

És cert que la restauració és una eina que pot ser efectiva en alguns casos, però hem de tenir en compte que la restauració marina és una ciència relativament nova, i que s'ha de prendre amb molta cautela i dur a terme des del coneixement i el rigor. Es dona la circumstància que actualment la restauració marina està en certa forma “de moda” de forma que hi ha moltes iniciatives de diversos sectors que poden ser molt ben intencionades però que poden no tenir sentit o inclòs poden ser a la llarga perjudicials per al medi.

Es considera que les accions de restauració haurien d'estar molt ben definides i avaluades (aquí insisteixo en el paper de l'àmbit científic), i fetes amb la màxima prudència. Aquesta apreciació s'hauria d'incloure en el text.

En relació a l'objectiu general “Contribuir a adaptar els sistemes Naturals als efectes del canvi climàtic i els riscos associats” s'indica es considera molt correcte aquest objectiu, i es suggereix una redacció més acurada i rigorosa des del punt de vista científic: “Mantenir i millorar la resiliència dels sistemes naturals al canvi climàtic”.

En relació a l'objectiu general 5 se celebra que l'àmbit marí del Parc Natural de Cap de Creus tingui un objectiu específic dedicat a ‘Contribuir a la conservació del patrimoni cultural material i immaterial’ perquè conserva espais litorals d'una alta integritat natural, amb un silenci, soledat, bellesa, harmonia molt escassos al litoral de Catalunya, colonitzat majoritàriament pel turisme de masses. Per altra banda es demana que s'afegeixi el concepte espiritual, d'acord totes les recomanacions d'UICN ja que el concepte de patrimoni espiritual o de valor espiritual és absent de tots els documents examinats.

Valoració tècnica:



Doc. original signat per:
Judith Ahufinger Breto
04/10/2023,
Sara Pont Gasau 04/10/2023

Document electrònic garantit amb signatura electrònica. Podeu verificar la seva integritat al web csv.gencat.cat fins al 06/10/2026

Original electrònic / Còpia electrònica autèntica


CODI SEGUR DE VERIFICACIÓ



0M18NN2DD2VYPPI3XM3RCUN5RZ5VK4NE

Data creació còpia:
06/10/2023 10:23:15

Pàgina 94 de 260



Generalitat de Catalunya
Departament d'Acció Climàtica,
Alimentació i Agenda Rural
**Direcció General de Polítiques
Ambientals i Medi Natural**

En relació a l'objectiu general 1 cal indicar que no es refereix a la restauració d'hàbitats sinó a la restauració dels processos naturals. En tot cas es proposa modificar el redactat afegint "si s'escau".

En relació a l'objectiu general 5 es considera que en el concepte de patrimoni cultural immaterial ja porta associat el concepte espiritual i no cal indicar-lo específicament.

L'objectiu general "Contribuir a adaptar els sistemes naturals als efectes del canvi climàtic i els riscos associats" no es troba al llistat dels objectius generals. Si que es troba però, en els objectius del model dels instruments de planificació elaborat per la Direcció General de Polítiques Ambientals i Medi Natural. Es proposa adaptar els objectius generals que planteja el PRUG amb els objectius generals del model de planificació.

3.24 Consell científic

En relació amb el Consell científic s'han rebut un total de 5 propostes i s'ha realitzat 4 comentaris a aquestes propostes.

Descripció:

En relació a aquest tema es demana:

- El programa d'actuacions preveu una "taula de governança científica que preveu el programa d'actuacions del Pla", però a l'article 47, on apareix la llista de taules de governança previstes, però aquesta no hi figura.
- La figura del Consell científic del Parc Natural no queda clarament definida en el document i dins el marc del Consell de Cooperació tampoc queda clar quin és el paper dels científics, si la taula de governança científica ha de ser una entitat provisional fins a la creació del Consell de científic o com funcionaran.
- Per eficiència es proposa que es creï directament el consell científic i no es vinculi primer a la taula del sector científic.



Doc. original signat per:
Judith Ahufinger Breto
04/10/2023,
Sara Pont Gasau 04/10/2023

Document electrònic garantit amb signatura electrònica. Podeu verificar la seva integritat al web csv.gencat.cat fins al 06/10/2026

Original electrònic / Còpia electrònica autèntica

CODI SEGUR DE VERIFICACIÓ



0M18NN2DD2VYPPI3XM3RCUN5RZ5VK4NE

Data creació còpia:
06/10/2023 10:23:15

Pàgina 95 de 260



Generalitat de Catalunya
Departament d'Acció Climàtica,
Alimentació i Agenda Rural
**Direcció General de Polítiques
Ambientals i Medi Natural**

- Fins a la data, no s'ha constituït el Consell Científic del Parc, que s'ha de crear per llei segons disposa la Disposició Addicional Primera. Entenem que abans d'aprovar la norma, cal tenir constituït formalment el Consell, per tal de que informi i reguli aquest PRUG amb dades objectives i, posteriorment, fer el seguiment científic corresponent.

Pel qual fa a la composició del Consell es demana que els experts en patrimoni immaterial hi estiguin degudament representats.

Pel qual fa participació de la comunitat científica es demana:

- A la disposició final 2a s'estableix "La Direcció del Parc Natural de Cap de Creus pot prendre mesures de gestió [...] per motiu de protecció dels valors naturals degudament fonamentats en base a dades reals i objectives, un cop escoltada la Comissió Permanent de la Junta Rectora del Parc Natural", donat que moltes d'aquestes decisions tenen com a fonament aspectes de conservació i es recolzen, segons diu el mateix PRUG, en resultats del seguiment científic, seria desitjable escoltar també el Consell Científic o, si fos el cas, la Taula de Governança Científica, i potser indicar que aquesta disposició és vàlida per mesures molt localitzades en l'espai i en el temps.
- La participació de la comunitat científica en la determinació del mapa de boies, no únicament a través de la taula de governança del busseig.

Valoració tècnica:

La creació, composició i funcions del Consell científic, al ser un òrgan col·legiat, s'ha d'aprovar per Decret del Govern. El PRUG, en tant que s'aprova per Ordre de la persona titular de la conselleria competent en espais naturals protegits, no pot fer-ho.

Pel qual fa a participació de la comunitat científica, aquesta es preveu per a la determinació de les diferents mesures que s'estableixen en el PRUG i en les seves modificacions a través de la Taula de governança científica del Consell de Cooperació o del Consell Científic un cop estigui creat.



Doc. original signat per:
Judith Ahufinger Breto
04/10/2023,
Sara Pont Gasau 04/10/2023

Document electrònic garantit amb signatura electrònica. Podeu verificar la seva integritat al web csv.gencat.cat fins al 06/10/2026

Original electrònic / Còpia electrònica autèntica


CODI SEGUR DE VERIFICACIÓ



0M18NN2DD2VYPPI3XM3RCUN5RZ5VK4NE

Data creació còpia:
06/10/2023 10:23:15

Pàgina 96 de 260

 **Generalitat de Catalunya**
Departament d'Acció Climàtica,
Alimentació i Agenda Rural
**Direcció General de Polítiques
Ambientals i Medi Natural****3.25 Cursos d'iniciació i bateigs**

En relació amb els cursos d'iniciació i bateigs s'han rebut un total de 5 propostes i s'han realitzat 3 comentaris a una d'aquestes propostes.

Descripció:

Totes les propostes demanen que la limitació per a fer cursos d'iniciació/primer nivell o bateigs amb escafandre autònom dins de la RNP apliqui només a la Zona de Dinàmica Natural i no a totes les RNP justificant la seva proposta en:

- si la pesca, tant professional com recreativa, està permesa no hi ha cap mena de raó per prohibir-les que tenen un alt impacte.
- Que un grup reduït de bussejadors (conscienciats amb el medi natural) mai no farà més mal que centenars de metres de xarxes arrossegats pel fons marí.

Valoració tècnica:

Es proposa modificar aquest punt i limitar els cursos d'iniciació/primer nivell o bateigs a la Zona de Dinàmica Natural (o Àrea sense Pesca) on no es permet l'activitat pesquera.

3.26 Perjudici activitats socials i econòmiques

En relació amb el perjudici que el PRUG pot causar a les activitats socials i econòmiques s'han rebut un total de 5 propostes i s'ha realitzat 2 comentaris a una d'aquestes propostes.

Descripció:

Totes les propostes plantegen el perjudici que el PRUG tindrà sobre les activitats socials econòmiques, concretament:

- Es considera que no s'ha tingut en compte el sector de la nàutica en la redacció del PRUG, en tant que estableix unes prohibicions i unes limitacions inassumibles i que d'aprovar-se en la seva redacció actual, tindrà una forta repercussió negativa en les economies locals de la zona del Cap de Creus, ja que viuen del turisme associat al Parc .



Doc. original signat per:
Judith Ahufinger Breto
04/10/2023,
Sara Pont Gasau 04/10/2023

Document electrònic garantit amb signatura electrònica. Podeu verificar la seva integritat al web csv.gencat.cat fins al 06/10/2026

Original electrònic / Còpia electrònica autèntica

CODI SEGUR DE VERIFICACIÓ



0M18NN2DD2VYPPI3XM3RCUN5RZ5VK4NE

Data creació còpia:
06/10/2023 10:23:15

Pàgina 97 de 260



Generalitat de Catalunya
Departament d'Acció Climàtica,
Alimentació i Agenda Rural
**Direcció General de polítiques
Ambientals i Medi Natural**

- Es considera que les restriccions proposades interfereixen i perjudiquen greument en les activitats socials i econòmiques de la gent que habita i treballa al Cap de Creus. No es tenen en compte en cap punt els dies a l'any que es duen terme activitats al Cap de Creus. És una petita part de l'any. La majoria de restriccions proposades enfront la navegació i la pesca d'esbarjo són excessives, doncs aquestes no suposen cap perjudici greu per al medi marí del Cap de Creus. Es proposen una gran quantitat de restriccions en l'àmbit de les embarcacions privades, nàutica d'esbarjo i de la pesca recreativa, tant a l'aigua com des de terra, i tot sense analitzar dades objectives del que s'està duent a terme avui en dia.
- S'ha de tenir en compte que les embarcacions privades són una gran font econòmica pel poble de Cadaqués. Si restringim les embarcacions privades, les principals activitats econòmiques dels pobles de Cap de Creus, sobretot Cadaqués, es veuran greument afectades, doncs els estiuejants deixaran de contractar serveis tant necessaris per la economia de la zona: la Nàutica, la Neteja, la Construcció o la Restauració, entre d'altres.
- El principal motor del poble de Cadaqués són les segones residències que majoritàriament tenen o lloguen una embarcació i que naveguen amb respecte durant 45 dies a l'any per les aigües de Cap de Creus; així com amb embarcacions tradicionals, que no produeixen cap perjudici al medi marí del cap de Creus. Ja existeixen unes reserves integral per les quals no es pot navegar.
- Amb l'aprovació de les mesures establertes al PRUG de manera completament injustificada i arbitrària les empreses nàutiques d'activitat de lloguer i explotació d'embarcacions d'esbarjo sense llicència i motos d'aigua veurien frustrada la seva activitat.
- El text actual del PRUG no té en compte la realitat econòmica de la zona del cap de Creus, que per altra banda és completament compatible amb els objectius generals del pla establerts a l'article 2.



Doc. original signat per:
Judith Ahufinger Breto
04/10/2023,
Sara Pont Gasau 04/10/2023

Document electrònic garantit amb signatura electrònica. Podeu verificar la seva integritat al web csv.gencat.cat fins al 06/10/2026

Original electrònic / Còpia electrònica autèntica


CODI SEGUR DE VERIFICACIÓ



0M18NN2DD2VYPPI3XM3RCUN5RZ5VK4NE

Data creació còpia:
06/10/2023 10:23:15

Pàgina 98 de 260



Generalitat de Catalunya
Departament d'Acció Climàtica,
Alimentació i Agenda Rural
**Direcció General de Polítiques
Ambientals i Medi Natural**

- “Si la administración quiere acabar con el submarinismo en los pueblos de Port de la Selva, Llançà y Colera, no podría hacerlo mejor que con esta propuesta de PRUG. Es una pena que gente totalmente ajena al submarinismo decida de lo que es bueno para los centros de buceo que actúan aquí. Si esto se debe de aplicar, no quedara otra solución a los centros de buceo de la zona norte del cap de Creus que cerrar o hacer caso omiso a una ley inaplicable.”

Per altra banda, en relació a l'afectació a les empreses submarinisme s'entén en el cas de Roses i Cadaqués però no per a les empreses de Colera i Llançà no tenen contacte directe amb el perímetre del Parc.

Valoració tècnica:

El PRUG té en compte la realitat social i econòmica dels municipis del Parc Natural i del seu entorn i pren les mesures necessàries per a la conservació dels valors de l'espai protegit minimitzant l'efecte sobre l'economia. De fet, per valorar l'efecte del PRUG en la realitat socioeconòmica de la zona la Direcció General de Medi Natural i Biodiversitat va encarregar l'Informe sobre l'impacte econòmic del desenvolupament del Pla Rector d'Ús i Gestió de l'àmbit marí del Parc Natural del Cap de Creus elaborat per l'Anna Garriga de la Universitat de Girona que conclou que els objectius del PRUG i el disseny previst d'accions estan perfectament encaminades a millorar l'impacte econòmic que el Parc ha de generar al futur, amb majors beneficis positius per al conjunt de la població local i els turistes, indústries i activitats relacionades. Les regulacions i accions que s'apunten al llarg d'aquest informe aportaran un impacte socioeconòmic positiu, tant a curt com a llarg termini. El millor impacte econòmic pel futur és la preservació total dels recursos naturals actuals, atès que totes les evidències científiques apunten a un deteriorament excessiu de la qualitat ambiental. En qualsevol cas, sempre que s'aportin altres dades solvents, aquestes es poden valorar.

3.27 Soroll

En relació amb el soroll s'han rebut un total de 4 propostes i s'han realitzat 13 comentaris a aquestes propostes.



Doc. original signat per:
Judith Ahufinger Breto
04/10/2023,
Sara Pont Gasau 04/10/2023

Document electrònic garantit amb signatura electrònica. Podeu verificar la seva integritat al web csv.gencat.cat fins al 06/10/2026

Original electrònic / Còpia electrònica autèntica


CODI SEGUR DE VERIFICACIÓ



0M18NN2DD2VYPPI3XM3RCUN5RZ5VK4NE

Data creació còpia:
06/10/2023 10:23:15

Pàgina 99 de 260

 **Generalitat de Catalunya**
Departament d'Acció Climàtica,
Alimentació i Agenda Rural
**Direcció General de Polítiques
Ambientals i Medi Natural**Descripció:

S'exposa la necessitat d'evitar al màxim els sorolls mecànics al Parc i la importància del silenci i que totes les accions del PRUG haurien d'anar encaminades a posar-lo en valor, ja que és un bé essencial per a la salut integral de l'ésser humà i dels animals. El PNCC podria esdevenir un referent per la cura d'aquest valor, incloent santuaris i miradors de Silenci i Bellesa. Un exemple d'això el tenim descrit al Manual 10 d'EuroParc, on la gestió del Parc Natural de la Sierra de Cebollera, a La Rioja, n'és un referent. A més, tenim un altre exemple a Catalunya, on el Parc Natural de Montsant va estudiar i integrar el silenci en la seva planificació: l'accés motoritzat dels visitants no és admès al Parc .

Per altra banda, pel qual fa a la preservació de la qualitat de l'ambient nocturn, s'està a favor d'una regulació dels decibels permesos.

Valoració tècnica:

Un dels 10 objectius generals del PRUG és "Conservar el paisatge i la qualitat de l'ambient visual, sonor i lumínic" i entre les mesures establertes es regula el soroll establint uns límits màxims d'immissió amb l'objectiu de conservar el silenci, la tranquil·litat i els sons de natura.

3.28 Descarbonització

En relació amb la descarbonització s'han rebut un total de 4 propostes i s'ha realitzat 16 comentaris a aquestes propostes.

Descripció:

En totes les aportacions rebudes en relació a la descarbonització s'indica que no consta en tot el document gairebé cap referència a compromisos de descarbonització i es demanen que s'incorporin justificant aquesta demanda en:

- Els Parcs Naturals haurien d'actuar com a espais exemplars en aquest sentit.
- El PRUG caducarà 3 anys abans de la data-fita proposada internacionalment per a aquests tipus de compromisos: l'any 2030.



Doc. original signat per:
Judith Ahufinger Breto
04/10/2023,
Sara Pont Gasau 04/10/2023

Document electrònic garantit amb signatura electrònica. Podeu verificar la seva integritat al web csv.gencat.cat fins al 06/10/2026

Original electrònic / Còpia electrònica autèntica

CODI SEGUR DE VERIFICACIÓ



0M18NN2DD2VYPPI3XM3RCUN5RZ5VK4NE

Data creació còpia:
06/10/2023 10:23:15

Pàgina 100 de 260



Generalitat de Catalunya
Departament d'Acció Climàtica,
Alimentació i Agenda Rural
**Direcció General de polítiques
Ambientals i Medi Natural**

- Als darrers anys (o fins i tot a les darrers dècades), les eslores i la potència dels motors s'han anat incrementant, com també s'ha incrementat l'afluència d'embarcacions grans i/o ràpides que venen de poblacions de fora de l'àmbit del Parc .
- A part d'impactes diversos, riscos pels usuaris i altres, molts dels quals estan correctament tractats al PRUG, el consum de combustible és molt elevat, i caldria pensar en un model de nàutica d'esbarjo basat en embarcacions més petites, amb motors menys potents i de proximitat (que tinguin la seva base en municipis del Parc). Això és evident que queda fora de l'abast del PRUG, però seria bo que s'hi fes un esment, per exemple afegint un objectiu de descarbonització als ja existents o bé incloent-hi una menció explícita a l'objectiu OG.03 (article 2). Sembla positiu que aquest aspecte es tingui en compte en la concessió de llicències pels centres d'immersió i similars (annex 5, punt 8.12, per exemple), encara que és insuficient pel qual fa al model de nàutica d'esbarjo al Parc . Igualment, i donat que no es pot obligar en un PRUG a canviar la naturalesa de la flota, sí que es podria pensar a afavorir d'alguna manera les embarcacions petites i amb menys potència instal·lada, en algunes de les regulacions existents.

Concretament es proposa:

- Es reguli, ni que sigui molt general, sobre les emissions de diòxid de carboni de la flota d'esbarjo.
- Afegir un objectiu de descarbonització als ja existents o bé incloure-hi una menció explícita a l'objectiu OG.03.
- Potenciar un model de nàutica basat en embarcacions petites, menys potencia instal·lada, amb baix consum i de baixa intensitat, en algunes de les regulacions existents.
- S'elabori un Pla de reducció d'emissions de diòxid de carboni
- S'elabori un Pla de contenció o decreixement de l'activitat nàutica.

Per altra banda, es considera positiu:



Doc. original signat per:
Judith Ahufinger Breto
04/10/2023,
Sara Pont Gasau 04/10/2023

Document electrònic garantit amb signatura electrònica. Podeu verificar la seva integritat al web csv.gencat.cat fins al 06/10/2026

Original electrònic / Còpia electrònica autèntica

CODI SEGUR DE VERIFICACIÓ



0M18NN2DD2VYPPI3XM3RCUN5RZ5VK4NE

Data creació còpia:
06/10/2023 10:23:15

Pàgina 101 de 260



Generalitat de Catalunya
Departament d'Acció Climàtica,
Alimentació i Agenda Rural
**Direcció General de Polítiques
Ambientals i Medi Natural**

- Que es tingui en compte la descarbonització en la concessió de llicències pels centres d'immersió i similars (annex 5, punt 8.12, per exemple), encara que es considera insuficient pel qual fa al model de nàutica d'esbarjo al Parc .
- La limitació de la velocitat en l'àmbit del Parc , així com la prohibició de la navegació de les motos aquàtiques.

I s'exposa que en cap cas s'ha considerat un pla de contenció o decreixement de l'activitat nàutica.

Valoració tècnica:

El PRUG planteja moltes mesures que tot i que no es plantegen amb un objectiu de descarbonització ajuden a aconseguir-lo com la reducció de la velocitat, la limitació de les motos nàutiques o en el marc de les autoritzacions per al desenvolupament d'activitats econòmiques dins el Parc una major puntuació vinculada a la reducció de les emissions tenint en compte el tipus de combustible, la potència del motor (Pot) i la distància (d) en milles nàutiques del port de sortida al Parc .

En tot cas, la descarbonització és un tema que s'ha de tractar a gran escala i no es pot circumscriure als límits del Parc. A més, la Direcció General de Polítiques Ambientals i Medi Natural no és competent en aquest tema. Actuacions com les que es plantegen: l'elaboració d'un Pla de reducció d'emissions de diòxid de carboni, un Pla de contenció o decreixement de l'activitat nàutica o la potenciació d'un model de nàutica basat en embarcacions petites, menys potencia instal·lada, amb baix consum i de baixa intensitat s'haurien de treballar a escala catalana. Per tot això, no es considera adient afegir un objectiu de descarbonització als ja existents o bé incloure-hi una menció explícita a l'objectiu OG.03. Els objectius principals i prioritaris del Parc i pels que té un paper fonamental són els indicats a l'article 2 del PRUG.



Doc. original signat per:
Judith Ahufinger Breto
04/10/2023,
Sara Pont Gasau 04/10/2023

Document electrònic garantit amb signatura electrònica. Podeu verificar la seva integritat al web csv.gencat.cat fins al 06/10/2026

Original electrònic / Còpia electrònica autèntica


CODI SEGUR DE VERIFICACIÓ



0M18NN2DD2VYPPI3XM3RCUN5RZ5VK4NE

Data creació còpia:
06/10/2023 10:23:15

Pàgina 102 de 260

 **Generalitat de Catalunya**
Departament d'Acció Climàtica,
Alimentació i Agenda Rural
**Direcció General de Polítiques
Ambientals i Medi Natural****3.29 Captures màximes permeses per llicència de pesca recreativa i dia**

En relació amb les captures màximes permeses per llicència de pesca recreativa i dia s'han rebut un total de 4 propostes i s'ha realitzat 6 comentaris a una d'aquestes propostes.

Descripció:

Es demana que es mantingui que es pugui pescar la mateixa quantitat de peix i cefalòpodes que contempla la llei estatal justificant aquesta proposta en:

- Reduir el límit a Parc a 5 kg és massa, sobretot quan es tracta de pesca de cefalòpodes, que es redueix a 2 kg.

Per altra banda, aquesta mesura es valora molt positiva ja que:

- Suposarà un sistema d'unificació de criteris per tot el territori català (aigües exteriors i aigües interiors), homogeneïtzant, a la baixa, la pressió sobre els recursos pesquers.
- Es minimitzarà l'esforç pesquer sobre certes espècies.
- S'implementarà encara més la cultura de l'esport i l'autoconsum.

També es demana, per una banda, que s'ajusti el redactat de manera que no estigui, en cap cas, subjecte a interpretació i així facilitar la coherència de la norma i facilitar l'activitat de pescadors i cossos de control. Es mostren tres exemples de normatives d'altres àrees de la geografia Espanyola: Proyecto de Real Decreto de Pesca Marítima de Recreo en Aguas Exteriores publicado el 26 de abril 2021: "no computándose el peso de una de las piezas.", Llei Balear de Pesca Recreativa 1999 (aigües interiors): "pudiéndose no computar el peso de una de las piezas capturadas" i DECRETO 361/2003, de 22 de diciembre, por el que se regula la pesca marítima de recreo en aguas interiores. JUNTA DE ANDALUCIA: "pudiendo no computarse el peso de una de las piezas capturadas". Concretament, es proposa que el redactat s'iguali al vigent en aigües exteriors, on s'explicita que: "2.2 El còmput del pes total podrà no incloure una de les captures." En relació amb aquesta proposta també s'indica que aquesta precisió es justifica en el cas de les modalitats de pesca des de superfície (de costa o embarcació) en



Doc. original signat per:
Judith Ahufinger Breto
04/10/2023,
Sara Pont Gasau 04/10/2023

Document electrònic garantit amb signatura electrònica. Podeu verificar la seva integritat al [web csv.gencat.cat](http://web.csv.gencat.cat) fins al 06/10/2026

Original electrònic / Còpia electrònica autèntica


CODI SEGUR DE VERIFICACIÓ



0M18NN2DD2VYPPI3XM3RCUN5RZ5VK4NE

Data creació còpia:
06/10/2023 10:23:15

Pàgina 103 de 260

 **Generalitat de Catalunya**
Departament d'Acció Climàtica,
Alimentació i Agenda Rural
**Direcció General de Polítiques
Ambientals i Medi Natural**

què el pescador no pot controlar visualment el pes de la futura captura. Però en el cas de la caça submarina, el caçador submarí respectuós pot estimar el pes de la peça abans de realitzar la captura i renunciar a ella sense causar cap perjudici. Aquesta observació és vàlida fins i tot per a la primera presa, que mai hauria de ser capturada si supera el llindar dels 5 kg.

Finalment s'indica que reduir de 5kg a 2kg en cefalòpodes és incoherent, es considera que una quota adequada tindria que ser per unitats, igual que la regulació de la sèpia que tenim a la nostres badies de Cadaqués, Roses, i Pals. Es planteja un bag límit de 15 unitats de cada espècie, exceptuant el pop. En aquest cas del pop, 1 unitat al dia, sempre que compleixi la talla mínima, que en l'actualitat es 1kg.

Valoració tècnica:

Sobre la proposta de reducció de captures és important incidir en que estem regulant la pesca en un espai protegit amb l'objectiu de reduir l'esforç pesquer dins el Parc tenint en compte les dades del descriptor peixos vulnerables a l'activitat pesquera del seguiment de la biodiversitat marina, <http://seguimentmari.cat/> i les dades del seguiment de la pesca recreativa a Catalunya: <https://agricultura.gencat.cat/web/.content/08-pesca/pesca-recreativa/enllacos-documents/fitxers-binari/treball-tecnic-7-2022-seguiment-PRCatalunya-2020-21.pdf>. Concretament, les dades del seguiment de peixos que es realitza cada 2 anys que indiquen que les poblacions de peixos dins el Parc no estan en un estat de conservació òptim pel qual és indispensable prendre mesures per revertir aquesta situació.

La limitació de captures en kg i la redacció proposada a l'apartat 2.2 de l'annex 6 és la mateixa que s'estableix a l'article 25.2 del Decret 109/1995, de 24 de març, de regulació de la pesca marítima recreativa. Es considera fonamental guardar una correlació directa amb la normativa general catalana de pesca recreativa.



Doc. original signat per:
Judith Ahufinger Breto
04/10/2023,
Sara Pont Gasau 04/10/2023

Document electrònic garantit amb signatura electrònica. Podeu verificar la seva integritat al [web csv.gencat.cat](http://web.csv.gencat.cat) fins al 06/10/2026

Original electrònic / Còpia electrònica autèntica


CODI SEGUR DE VERIFICACIÓ



0M18NN2DD2VYPPI3XM3RCUN5RZ5VK4NE

Data creació còpia:
06/10/2023 10:23:15

Pàgina 104 de 260

 Generalitat de Catalunya
Departament d'Acció Climàtica,
Alimentació i Agenda Rural
**Direcció General de Polítiques
Ambientals i Medi Natural**

3.30 Senyalització

En relació amb la senyalització s'han rebut un total de 4 propostes i s'ha realitzat 4 comentaris a aquestes propostes.

Descripció:

Per una banda, es demana una bona senyalització i abalisament de l'espai amb l'objectiu que els usuaris estiguin correctament informats.

Per altra banda, es demana que s'elimini la referència a la senyalització interpretativa o bé modificar el redactat de l'article 8.2.e) justificant aquesta demanda en:

- Sembla un enfocament més propi de l'àmbit terrestre que del marí. Panells o senyals submarins? Senyals a les roques? En ambdós casos serien elements molt intrusius, que no semblen imprescindibles.
- Sembla contradictori amb la conservació de la bellesa, naturalitat i harmonia de l'àmbit marí.
- Una excessiva promoció i senyalització de les zones d'interès pot anar en detriment del gaudi d'un espai natural més o menys verge.
- La senyalització de zones d'interès en un àmbit marí s'ha de realitzar a través de més boies de les que s'utilitzen per al fondeig, o de plafons enganxats a terra visibles des del mar o amb senyals a les roques tots aquests elements són molt intrusius i poden afectar el gaudi del paisatge.

Valoració tècnica:

El PRUG planteja, tant senyalització in situ com via web i aplicatius. A més, la informació i senyalització marina no ha d'anar col·locada a mar, es poden utilitzar les infraestructures existents: ports, cartelleria terrestre, boies, etc.

Aquesta mesura no planteja realitzar una senyalització excessiva i cal tenir present que abans de la instal·lació de qualsevol senyalització l'òrgan gestor valora la seva necessitat i el possible impacte sobre els valors de l'espai. En qualsevol cas, es proposa introduir en el redactat que es prioritzaran aquestes



Doc. original signat per:
Judith Ahufinger Breto
04/10/2023,
Sara Pont Gasau 04/10/2023

Document electrònic garantit amb signatura electrònica. Podeu verificar la seva integritat al web csv.gencat.cat fins al 06/10/2026

Original electrònic / Còpia electrònica autèntica


CODI SEGUR DE VERIFICACIÓ



0M18NN2DD2VYPPI3XM3RCUN5RZ5VK4NE

Data creació còpia:
06/10/2023 10:23:15

Pàgina 105 de 260

 **Generalitat de Catalunya**
Departament d'Acció Climàtica,
Alimentació i Agenda Rural
**Direcció General de Polítiques
Ambientals i Medi Natural**

actuacions sempre que siguin compatibles amb la conservació dels valors de l'espai.

3.31 Busseig lleuger particular

En relació amb el busseig lleuger particular s'han rebut un total de 4 propostes i s'han realitzat 3 comentaris a aquestes propostes.

Descripció:

Es demana:

- Es distingeixi la regulació que afecta a usuaris particulars i la que afecta als usuaris que realitzen l'activitat per grups portats per empreses, centres de divulgació o altres.
- Que l'obligatorietat de guia i l'establiment d'una ràtio bussejador – guia només s'apliqui a aquells usuaris no particulars.

I s'incideix en que resulta incoherent la necessitat de contractar un guia submarí per dur a terme una activitat com el snorkel, en tant que no resulta perillosa per la seguretat de les persones ni malmet el medi ambient.

Valoració tècnica:

Es proposa incloure un nou article específic del busseig particular i modificar el redactar per clarificar que la obligatorietat de guia i la ratio bussejador-guia, en cas que es desenvolupés, només aplicaria a les empreses o entitats que ofereixen aquest servei.

Ara bé, si per algun motiu de conservació s'apliqués una limitació en el nombre màxim d'immersions aquesta limitació seria d'aplicació tant per entitats i empreses com per usuaris particulars. En aquest sentit, es proposa introduir un 5% de reserva de places per als usuaris particulars en cas que s'estableixi aquest màxim. Així ha de permetre garantir que les immersions d'un determinat indret no s'esgotin únicament amb les immersions de centres d'immersió o clubs de busseig.



Doc. original signat per:
Judith Ahufinger Breto
04/10/2023,
Sara Pont Gasau 04/10/2023

Document electrònic garantit amb signatura electrònica. Podeu verificar la seva integritat al web csv.gencat.cat fins al 06/10/2026

Original electrònic / Còpia electrònica autèntica


CODI SEGUR DE VERIFICACIÓ



0M18NN2DD2VYPPI3XM3RCUN5RZ5VK4NE

Data creació còpia:
06/10/2023 10:23:15

Pàgina 106 de 260

 **Generalitat de Catalunya**
Departament d'Acció Climàtica,
Alimentació i Agenda Rural
**Direcció General de Polítiques
Ambientals i Medi Natural**

3.32 Programa de recerca

En relació amb el Programa de recerca s'han rebut un total de 4 propostes i s'han realitzat 7 comentaris a una d'aquestes propostes.

Descripció:

Es recolza el punt on es fa referència al Programa de recerca que el Parc ha d'elaborar i validar a nivell científic, constatant la gran importància de dur a terme un seguiment de la biodiversitat del Parc tant d'espècies amenaçades, espècies invasores, com d'espècies que poden ser indicadors del canvi climàtic. L'anàlisi de l'estat de les poblacions de totes aquestes espècies, així com la seva evolució a llarg termini, de forma conjunta amb el registre de l'evolució de factors físico-químics i climàtics, seran claus per a poder desenvolupar una correcta gestió dins el Parc .

També es demana especificar més clarament qui serà l'encarregat de definir els eixos, els objectius, quines seran les dotacions del programa de recerca. Definir un pla de recerca és molt important. Fer un programa de recerca a 4 anys vista podria deixar moltes temàtiques interessants. El programa de recerca hauria de poder tenir mecanismes per incloure possible temàtiques emergents que facilitessin la tasca dels equips d'investigació.

Per altra banda, es demana que el Programa de recerca del Parc pugui ser modificat o ampliat en funció de les circumstàncies, a instàncies de l'òrgan gestor i escoltat el Consell Científic, tenint en compte que la recerca és un procés molt dinàmic, i que poden sorgir novetats en tot moment (per exemple, irrupció d'una espècie invasora que cal investigar, aparició d'un impacte no previst, etc.) aquesta mena de programa tancat amb quatre anys de vigència sembla massa rígid.

A més, es proposa afegir al programa de recerca la recerca relativa al patrimoni immaterial i els seus valors associats, vinculant-los a la salut integral (física, mental i espiritual),

Valoració tècnica:



Doc. original signat per:
Judith Ahufinger Breto
04/10/2023,
Sara Pont Gasau 04/10/2023

Document electrònic garantit amb signatura electrònica. Podeu verificar la seva integritat al web csv.gencat.cat fins al 06/10/2026

Original electrònic / Còpia electrònica autèntica


CODI SEGUR DE VERIFICACIÓ



0M18NN2DD2VYPPI3XM3RCUN5RZ5VK4NE

Data creació còpia:
06/10/2023 10:23:15

Pàgina 107 de 260

 **Generalitat de Catalunya**
Departament d'Acció Climàtica,
Alimentació i Agenda Rural
**Direcció General de polítiques
Ambientals i Medi Natural**

Es proposa que el Programa de recerca sigui elaborat l'òrgan gestor del Parc en funció de les necessitats de l'espai natural protegit, es presenti a la Taula de governança científica del Consell de Cooperació i s'aprovi per la Junta rectora.

És fonamental que el Programa de Recerca tingui una temporalitat fixa, fet que ens permetrà ser més eficients en el seu desenvolupament. En aquest cas, es proposa que coincideixi amb la vigència del PRUG. Un cop transcorreguts aquests 4 anys caldrà elaborar un nou programa. Per altra banda, el PRUG ja preveu que es puguin realitzar actuacions de recerca fora del programa pel qual no es necessària la seva modificació.

El Programa de recerca és una eina de gestió àgil i dinàmica, no es considera viable establir la seva estructura mitjançant el PRUG, fet que li donaria rigidesa. En funció de les necessitat de cada moment aquest programa plantejarà uns objectius específics i eixos concrets. Pel qual fa a la dotació, el Programa d'Actuacions del PRUG ja preveu un pressupost per a la realització d'activitats de seguiment, que pot ser ampliat en funció de la disponibilitat pressupostària i de les necessitats del moment.

Finalment, es proposa incloure la possibilitat d'incloure en el Programa de recerca el concepte al patrimoni immaterial i els seus valors associats.

3.33 Relació entre pesca professional i pesca recreativa

En relació amb la relació entre pesca recreativa i pesca professional s'han rebut un total de 4 propostes i s'ha realitzat 6 comentaris a una d'aquestes propostes.

Descripció:

S'indica que segons Arlinghaus et al. 2019 (un document que va tenir un fort impacte mundial en la gestió de la pesca recreativa): "La política de pesca sostenible ha de considerar la pesca recreativa en igualtat de condicions amb la pesca comercial. Conflictes existents o en desenvolupament dins i entre els sectors pesquers, així com conflictes amb interessos de conservació s'han de reconèixer i abordar mitjançant una millor gestió. S'ha d'ajudar a posar la pesca



Doc. original signat per:
Judith Ahufinger Breto
04/10/2023,
Sara Pont Gasau 04/10/2023

Document electrònic garantit amb signatura electrònica. Podeu verificar la seva integritat al web csv.gencat.cat fins al 06/10/2026

Original electrònic / Còpia electrònica autèntica

CODI SEGUR DE VERIFICACIÓ



0M18NN2DD2VYPPI3XM3RCUN5RZ5VK4NE

Data creació còpia:
06/10/2023 10:23:15

Pàgina 108 de 260



Generalitat de Catalunya
Departament d'Acció Climàtica,
Alimentació i Agenda Rural
**Direcció General de Polítiques
Ambientals i Medi Natural**

recreativa en una trajectòria que generi beneficis substancials als pescadors recreatius i a la societat en general, alhora que fomenti la sostenibilitat ecològica i minimitzi els conflictes”.

En aquest mateix sentit, s’afirma que una pesca recreativa responsable mai pot tenir la mateixa afectació que una pesca professional, sent perfectament compatibles entre elles, amb els altres usos del Parc i amb la conservació. També hi ha molta gent que es guanya la vida directa o indirectament de la pesca recreativa. La regulació i la bona gestió són molt necessàries i la clau però en cap cas passen per prohibicions radicals i generalitzades.

Per altra banda, s’exposa que la caça submarina al nostre país “es produeix durant el temps d’oci” i és practicada per persones que tenen altres activitats com a base de sustentació econòmica. En un moment en què es demana una reducció dràstica de l’esforç extractiu sobre els recursos marins, resulta molt frívol col·locar en el mateix nivell de tractament als actors que realitzen aquesta activitat professionalment (com activitat econòmica bàsica) i als que ho fan per lleure. En resum, creiem que els recursos marins que s’hagi d’autoritzar explotar en un espai declarat Parc Natural, com el cap de Creus, s’hauran de reservar per a les activitats de pesca professional. I s’indica que aquesta observació és extensible a tota la pesca recreativa.

Finalment, també es demana equiparar les restriccions a la pesca professional amb la pesca recreativa en consónància i coherència de les mesures correctores i reductores aplicades a la pesca professional (horaris, malla, número de peces, etc...) i es proposa una reducció en l’àmbit de pesca recreativa, concretament:

a) un màxim de dues canyes (o volantí tradicional) per embarcació amb independència del número de tripulants, caldria incloure les de llista 6ª, que són les que organitzen via xarxes socials i aplicacions, aquests tipus d’activitat fora de qualsevol control legal.

b) que els hams que estiguin autoritzats tinguin una raor per sota dels 7mm tal com s’aplica a les reserves de les Illes Balears i, prohibició de peixos mimètics de làtex i varietat anomenada “zokaball” molt agressives amb espècies sensibles



Doc. original signat per:
Judith Ahufinger Breto
04/10/2023,
Sara Pont Gasau 04/10/2023

Document electrònic garantit amb signatura electrònica. Podeu verificar la seva integritat al web csv.gencat.cat fins al 06/10/2026

Original electrònic / Còpia electrònica autèntica


CODI SEGUR DE VERIFICACIÓ



0M18NN2DD2VYPPI3XM3RCUN5RZ5VK4NE

Data creació còpia:
06/10/2023 10:23:15

Pàgina 109 de 260

 Generalitat de Catalunya
Departament d'Acció Climàtica,
Alimentació i Agenda Rural
**Direcció General de Polítiques
Ambientals i Medi Natural**

com mero, déntol i serviola.

c) que els xàrters tinguin el patró degudament enrolat, i degudament donat alta a la Seguretat Social del Mar per evitar el pirateig i la competència deslleial a les empreses degudament legalitzades.

Valoració tècnica:

En general, entenem perfectament la premissa que la pesca recreativa s'ha de considerar en igualtat de condicions que la pesca comercial. De fet, al Parc ja no es pot practicar la pesca d'arrossegament i encerclament, únicament es permet la pesca professional d'arts menors. En general, la pesca professional que es realitza al Parc és una activitat artesanal que cal preservar i les mesures que planteja el PRUG van en aquest sentit, reduint l'impacte que l'activitat pesquera pot produir en el medi i contribuint al manteniment d'aquesta activitat patrimonial.

A més, cal indicar que a més de les mesures que proposa el PRUG en relació a la regulació de la pesca professional, en el marc del Comitè de cogestió de la Pesca al Cap de Creus ja s'estan implementant mesures de reducció de l'esforç pesquer i de protecció de les espècies com:

- Cens tancat, actualment únicament 27 embarcacions poden pescar a les aigües del Parc i totes aquestes embarcacions porten un dispositiu de geolocalització (Geoblau).
- L'establiment d'un màxim setmanal de 60 hores de pesca i un màxim de 3.000 metres de xarxa.
- Protecció d'espècies, llistat d'espècies vulnerables prohibides al Parc, veda biològica de pop de 3 mesos, prohibició de pesca amb esquer viu.

Per altre banda, cal indicar que la gestió que fa el PRUG de la pesca professional i de la pesca recreativa és diferent perquè són activitats diferents: arts i ormejos, espècies objectiu, captures, número de pescadors, etc. que tenen un impacte diferent sobre el patrimoni natural del Parc .

Pel qual fa a les mesures que es plantegen en relació a la reducció de l'esforç de la pesca recreativa es proposa dins les RNP limitar la pesca amb canya a la



Doc. original signat per:
Judith Ahufinger Breto
04/10/2023,
Sara Pont Gasau 04/10/2023

Document electrònic garantit amb signatura electrònica. Podeu verificar la seva integritat al web csv.gencat.cat fins al 06/10/2026

Original electrònic / Còpia electrònica autèntica


CODI SEGUR DE VERIFICACIÓ



0M18NN2DD2VYPPI3XM3RCUN5RZ5VK4NE

Data creació còpia:
06/10/2023 10:23:15

Pàgina 110 de 260



Generalitat de Catalunya
Departament d'Acció Climàtica,
Alimentació i Agenda Rural
**Direcció General de Polítiques
Ambientals i Medi Natural**

modalitat de captura i solta, això associat a les zones sense pesca i la reducció de captures ha de permetre la recuperació de les poblacions de peixos.

En relació a la proposta de prohibir de peixos mimètics de làtex i varietat anomenada "zokaball", es proposa la seva eliminació de la seva prohibició, ja que aquest tipus d'utensilis de pesca s'utilitzen en la pesca en viu, ja prohibida en la proposta de PRUG.

I pel que fa a l'activitat de xàrter cal fer constar que és una activitat que estarà sotmesa a autorització per a realitzar-se a les aigües del Parc i caldrà certificar el compliment de tota la normativa d'aplicació.

3.34 Participació

En relació amb la participació s'han rebut un total de 4 propostes sense comentaris.

Descripció:

Diferents entitats i persones particulars demanen un contacte més estret durant la tramitació del PRUG amb els responsables del Parc i els redactors del PRUG.

També es demana afavorir, a llarg termini, una major implicació amb la gestió i divulgació dels valors del Parc .

Finalment, s'exposa que és imprescindible tenir en compte el coneixement i l'experiència dels habitants de la zona del Parc Natural vinculats al mar, que contribueixen a la seva preservació i manteniment activament, i que són partícips i testimonis dels plans de conservació duts a terme fins ara. La referida col·laboració amb els habitants de l'entorn directe del cap de Creus, fins el moment ha estat escassa o inexistent, i aquesta circumstància s'aprecia clarament atès el contingut de certs articles proposats pels redactors del projecte: Respecte la prohibició de navegar de nit per les aigües del Cap de Creus RNP, cal dir que el tràfic en aquesta franja horària és pràcticament nul, per tant es tracta d'un precepte que manca de tota proporcionalitat.



Doc. original signat per:
Judith Ahufinger Breto
04/10/2023,
Sara Pont Gasau 04/10/2023

Document electrònic garantit amb signatura electrònica. Podeu verificar la seva integritat al web csv.gencat.cat fins al 06/10/2026

Original electrònic / Còpia electrònica autèntica


CODI SEGUR DE VERIFICACIÓ



0M18NN2DD2VYPPI3XM3RCUN5RZ5VK4NE

Data creació còpia:
06/10/2023 10:23:15

Pàgina 111 de 260



Generalitat de Catalunya
Departament d'Acció Climàtica,
Alimentació i Agenda Rural
**Direcció General de Polítiques
Ambientals i Medi Natural**

- Respecte els "perjudicis greus" del fondejos pel qual fa a la posidònia, s'ha demostrat científicament que la posidònia del Cap de creus no està en regressió i, per tant, no cal cap prova pilot en quant a inversions en camp de boies.

- Referent a la navegació, es presumeix que els redactors manquen de coneixement en vers a l'activitat de navegació que es du a terme durant els 365 dies de l'any a la zona afectada. Al Cap de Creus només hi ha ocupació del 70%-90% de les cales durant 40 dies a l'any.

És per això, que en primer lloc, cal fer un registre i seguiment de les embarcacions que naveguen, fondegen i pernocten a la zona, per després poder decidir i valorar l'impacte amb coneixement de causa, i en el supòsit que aquest impacte fos greu, aleshores regular-ho; però no abans.

Tanmateix, es presumeix que la redacció del PRUG es basa en gran mesura en els perjudicis que causen les activitats humanes sobre el territori; no obstant això, pel qual sembla, ho fa sense disposar de dades objectives i pertinents sobre el perjudici que a dia d'avui ocasiona la nàutica d'esbarjo, professional i la pesca recreativa.

Valoració tècnica:

En el marc de l'elaboració del PRUG s'han realitzat més de 130 reunions amb els diferents agents del territori, principalment a través d'interlocutors de les diferents activitats econòmiques i recreatives que es realitzen a l'espai però també amb reunions obertes a tothom i reunions realitzades a demanda de determinades entitats o persones físiques. No es pot dir, doncs, que la col·laboració amb els habitants de l'entorn directe del cap de Creus, fins el moment ha estat escassa o inexistent.

Per altra banda, les persones o entitats que ho sol·liciten poden rebre tota la informació relativa al PRUG. A més, totes les entitats que ho desitgin poden sol·licitar la seva participació en el Consell de cooperació del Parc i en les seves taules sectorials.



Doc. original signat per:
Judith Ahufinger Breto
04/10/2023,
Sara Pont Gasau 04/10/2023

Document electrònic garantit amb signatura electrònica. Podeu verificar la seva integritat al web csv.gencat.cat fins al 06/10/2026

Original electrònic / Còpia electrònica autèntica


CODI SEGUR DE VERIFICACIÓ



0M18NN2DD2VYPPI3XM3RCUN5RZ5VK4NE

Data creació còpia:
06/10/2023 10:23:15

Pàgina 112 de 260

 **Generalitat de Catalunya**
Departament d'Acció Climàtica,
Alimentació i Agenda Rural
**Direcció General de Polítiques
Ambientals i Medi Natural****3.35 RNP sense extracció**

En relació amb què a les Reserves Naturals Parcials no s'hi desenvolupin activitats extractives s'han rebut un total de 4 propostes sense comentaris.

Descripció:

Es demana que Reserves Naturals Parcials (RNP) puguin ser realment uns hàbitats naturals amb la mínima pertorbació on es prioritzen les activitats contemplatives justificant aquesta demanda en:

- Què no s'entén unes RNP on es puguin practicar activitats extractives. Continuem amb la lluita per poder protegir aquestes zones com hem fet durant l'aprovació de la Llei. Unes RNP han de ser zones protegides i llocs d'excel·lència per a la protecció de la vida marina.
- Els resultats dels censos visuals de peixos dins els programes de seguiment biològic dels parcs del Cap de Creus i del Montgrí-Illes Medes no sustenten en cap cas la conclusió que l'afectació de la pesca amb canya sigui mínima. Per exemple, es detecten diferències prou significatives entre les zones on no es pot pescar (p. ex. Illes Medes) i les zones on es practica la pesca recreativa amb canya (p. ex. Montgrí).
- El PRUG busca diferenciar les RNP de la resta del Parc com a zones d'excel·lència patrimonial. I el nom de Reserva indica que es tracta de zones que es reserven de l'ús comú per raó del seu valor patrimonial, de manera que les activitats extractives en aquestes zones han de ser evitades en tots els casos. D'altra banda, les normes han de buscar una aplicació justa i verificable.
- Les RNP de Reserves només tenen el nom. Precisament el PRUG està definint les normes que faran que les Reserves Naturals Parcials no siguin solament un nom, sinó que es diferenciïn de la resta de l'espai de Parc per una gestió més proteccionista (i restrictiva). La resposta és aconseguir que a les RNP no es puguin produir activitats impactants (com la pesca artesanal) i prioritzar les activitats d'exhibició del patrimoni Natural, com és el busseig.



Doc. original signat per:
Judith Ahufinger Breto
04/10/2023,
Sara Pont Gasau 04/10/2023

Document electrònic garantit amb signatura electrònica. Podeu verificar la seva integritat al web csv.gencat.cat fins al 06/10/2026

Original electrònic / Còpia electrònica autèntica


CODI SEGUR DE VERIFICACIÓ



0M18NN2DD2VYPPI3XM3RCUN5RZ5VK4NE

Data creació còpia:
06/10/2023 10:23:15

Pàgina 113 de 260



Generalitat de Catalunya
Departament d'Acció Climàtica,
Alimentació i Agenda Rural
**Direcció General de Polítiques
Ambientals i Medi Natural**

Valoració tècnica:

Per a les Reserves Naturals Parcials l'article 8.2.b) de la Llei 4/1998, de 12 de març, de protecció de Cap de Creus estableix:

“Quant a l'extracció de recursos marins, únicament s'hi permet la pesca artesanal o amb canya, la qual ha d'ésser objecte d'una reglamentació específica relativa a arts i mètodes permesos, nombre d'embarcacions i períodes d'extracció, més restrictiva que l'aplicable a la resta del Parc Natural. Resta expressament prohibit extreure'n o dipositar-hi sorres o altres materials.”

El PRUG no pot contradir aquesta regulació i prohibir la pesca a les RNP. Les mesures que proposa el PRUG, seguint el mandat de la llei, són l'establiment de regulacions específiques com l'establiment d'una Àrea sense pesca o limitar la pesca amb canya a la modalitat de captura i solta.

3.36 Jigging

En relació amb el jigging s'han rebut un total de 3 propostes i s'han realitzat 3 comentaris a una d'aquestes propostes.

Descripció:

Per una banda, es demana que es permeti el jigging justificant aquesta demanada en:

- la manca d'una definició legal de jigging crearà una inseguretat legal i una inseguretat jurídica a tots els pescadors, donat que hi ha diferents tipus de pesca que, a criteri de la inspecció, podrien ser considerats jigging sense ser-ho. Es podria arribar a dir que totes les pesques amb esquer artificial treballades en vertical són “jigging” i no és el cas.
- Aquesta modalitat és de les més selectives que hi ha ja que la mida de l'esquer fa que els petits exemplars no hi piquin.
- Al pescar amb un esquer en moviment el peix no se l'empassa i resulta molt més fàcil poder-lo alliberar amb les màximes garanties de recuperació.



Doc. original signat per:
Judith Ahufinger Breto
04/10/2023,
Sara Pont Gasau 04/10/2023

Document electrònic garantit amb signatura electrònica. Podeu verificar la seva integritat al web csv.gencat.cat fins al 06/10/2026

Original electrònic / Còpia electrònica autèntica

CODI SEGUR DE VERIFICACIÓ



0M18NN2DD2VYPPI3XM3RCUN5RZ5VK4NE

Data creació còpia:
06/10/2023 10:23:15

Pàgina 114 de 260



Generalitat de Catalunya
Departament d'Acció Climàtica,
Alimentació i Agenda Rural
**Direcció General de polítiques
Ambientals i Medi Natural**

- Ja s'ha prohibit la pesca amb esquer viu i ara si es prohibeix el jigging, modalitat que engloba molts "subgrups" de pesca (Inchiku, tai rubber, família dels vinils, microjigging...) una de les poques pesques que es podran practicar serà el volantí, tècnica amb la qual es pesquen majoritàriament serrans. Per tant, no té sentit prohibir el jigging i pretendre que es faciliti informació sobre les captures pescades ja que no es podrà pescar pràcticament res que no siguin serrans.

Per altra banda, s'exposa que la proposta del PRUG no prohibeix tots els tipus de jigging sinó només alguns d'ells i que la pesca recreativa existia molt abans que apareguessin les tècniques de jigging, cosa que no impedia que es capturessin molts tipus d'espècies de peixos. La constatació que amb el volantí ara només es capturen serrans, el que demostra, precisament, és el pobríssim estat de les poblacions de peixos del nostre litoral. I és, precisament, amb l'objectiu de revertir aquesta situació que es creen els Parcs Naturals, ja que tenen com un dels seus objectius conservar i restaurar el patrimoni natural.

Valoració tècnica:

Per a la pesca recreativa es proposa permetre la modalitat de jigging, tenint en compte que ja s'ha limitat la pesca amb esquer viu, les diferents tipologies existents i que l'establiment del permís de pesca recreativa i les dades de captura s'avaluarà si són necessàries mesures addicionals. A més, a les RNP es proposa limitar la pesca amb canya a la modalitat de captura i solta, això associat a les zones sense pesca ha de permetre la recuperació de les poblacions de peixos.

3.37 Espècies no es poden pescar per a la pesca recreativa

En relació a la limitació d'espècies no es poden pescar per a la pesca recreativa s'han rebut un total de 3 propostes sense comentaris.

Descripció:

Es mostra l'acord a la prohibició de pesca d'elasmobranquis.

També s'indica en aquest llistat d'espècies que no es poden pescar no s'esmenten els mol·luscs no cefalòpodes (pegellides, caragols, musclos, etc.) ni



Doc. original signat per:
Judith Ahufinger Breto
04/10/2023,
Sara Pont Gasau 04/10/2023

Document electrònic garantit amb signatura electrònica. Podeu verificar la seva integritat al web csv.gencat.cat fins al 06/10/2026

Original electrònic / Còpia electrònica autèntica


CODI SEGUR DE VERIFICACIÓ



0M18NN2DD2VYPPI3XM3RCUN5RZ5VK4NE

Data creació còpia:
06/10/2023 10:23:15

Pàgina 115 de 260

 **Generalitat de Catalunya**
Departament d'Acció Climàtica,
Alimentació i Agenda Rural
**Direcció General de Polítiques
Ambientals i Medi Natural**

altres organismes potencialment aptes pel consum (ascidis, holotúries...). També es troba a faltar un esment a la captura i extracció d'organismes vius sense interès pesquer (trofeus, decoració, aquariofilia...). Hi ha una menció en relació amb el busseig (apartat 28.2), però caldria una disposició específica, donat que es poden capturar i extreure organismes sense bussejar. Semblaria correcte prohibir-ho a tot el Parc .

Es proposa afegir els peixos ossis més vulnerables, tal i com s'ha fet altres reserves marines de la Mediterrània, entre les quals les franceses.

Valoració tècnica:

Pel qual fa a la proposta d'incloure els mol·luscos no cefalòpodes cal indicar que d'acord amb l'article 24.1 del Decret 109/1995, de 24 de març, de regulació de la pesca marítima recreativa: "En la pràctica de la pesca marítima recreativa només poden capturar-se peixos, mol·luscos cefalòpodes i garotes". Per tant les espècies de mol·luscs no cefalòpodes no es poden capturar mitjançant pesca recreativa al litoral català i, per tant no cal indicar-ho, explícitament, al PRUG.

Pel qual fa a la proposta d'incloure els peixos ossis més vulnerables cal posar de manifest que per aquestes espècies s'ha plantejat l'establiment de quotes màximes diàries o anuals en funció de les dades de l'estat de conservació d'aquestes poblacions mitjançant seguiment d'aquestes espècies i també de les dades de seguiment de la pesca recreativa en el Parc .

3.38 Corresponsabilitat

En relació amb la corresponsabilitat amb els objectius de l'espai protegit s'han rebut un total de 3 propostes i s'han realitzat 23 comentaris a una d'aquestes propostes.

Descripció:

Per una banda, es demana, afavorir, a llarg termini, una major implicació amb la gestió i divulgació dels valors del Parc entre aquest i les entitats i empreses



Doc. original signat per:
Judith Ahufinger Breto
04/10/2023,
Sara Pont Gasau 04/10/2023

Document electrònic garantit amb signatura electrònica. Podeu verificar la seva integritat al web csv.gencat.cat fins al 06/10/2026

Original electrònic / Còpia electrònica autèntica


CODI SEGUR DE VERIFICACIÓ



0M18NN2DD2VYPPI3XM3RCUN5RZ5VK4NE

Data creació còpia:
06/10/2023 10:23:15

Pàgina 116 de 260

 **Generalitat de Catalunya**
Departament d'Acció Climàtica,
Alimentació i Agenda Rural
**Direcció General de Polítiques
Ambientals i Medi Natural**

arrelades al territori i per altra banda, es sol·licita implicar pescadors amb conservació i facilitar informació al Parc

Valoració tècnica:

La corresponsabilitat amb els objectius de l'espai per part de les empreses i entitats que operen en aquest, i dels usuaris que en gaudeixen, és fonamental per a garantir la conservació del patrimoni natural del Parc Natural. Per aquest motiu, una de les principals fites d'aquest PRUG és precisament fomentar la implicació i la participació de tothom en la conservació de l'espai protegit, a partir de l'establiment, per part del Parc, de canals d'informació i coordinació, i per part d'empreses i entitats, adoptant pràctiques més respectuoses ambientalment en la seva activitat i fent difusió de l'espai protegit i del PRUG entre els seus usuaris. Entre les mesures que s'han establert es troben: la carta de col·laboració voluntària per entitats i empreses, la proposta de governança de l'espai a través del Consell de cooperació, les autoritzacions per a la gestió d'activitats recreatives o el permís especial de pescador recreatiu.

3.39 Esquers artificials

En relació amb els esquers artificials s'han rebut un total de 3 propostes amb 23 comentaris a una de les propostes.

Descripció:

Per una banda es proposa mantenir la pesca amb esquer artificial a tot el Parc justificant aquesta proposta en que:

- La prohibició de la pesca amb canya amb determinats esquers artificials, sense cap estudi o base sòlida que en demostrï l'afectació per les espècies, perjudica molt més la tradició de la pesca recreativa que beneficia la conservació. Es proposa mantenir la pesca amb esquer artificial a tot el Parc.
- Evidentment els esquers artificials tenen efectivitat per la captura de determinades espècies, per això estan pensats. Un tema molt diferent és la capacitat per afectar-ne la població. Caldria verificar la quantitat d'hores



Doc. original signat per:
Judith Ahufinger Breto
04/10/2023,
Sara Pont Gasau 04/10/2023

Document electrònic garantit amb signatura electrònica. Podeu verificar la seva integritat al web csv.gencat.cat fins al 06/10/2026

Original electrònic / Còpia electrònica autèntica


CODI SEGUR DE VERIFICACIÓ



0M18NN2DD2VYPPI3XM3RCUN5RZ5VK4NE

Data creació còpia:
06/10/2023 10:23:15

Pàgina 117 de 260

 Generalitat de Catalunya
Departament d'Acció Climàtica,
Alimentació i Agenda Rural
**Direcció General de Polítiques
Ambientals i Medi Natural**

necessàries aplicant aquests esquers per aconseguir capturar un exemplar de les espècies que es comenten.

- Aquests mètodes permet l'alliberament de l'exemplar capturat ja que al no empassar-se l'esquer l'animal no rep un dany crític. A totes les zones de pesca sense mort actuals el mètode de pesca és amb esquers artificials.
- La prohibició de la pesca amb esquers artificials acaba sent una prohibició encoberta de la pesca recreativa actual, cada vegada més conscienciada i més abocada a la pesca sense mort. El passat mes de juliol es va establir la prohibició de la pesca utilitzant esquer viu (peixos i cefalòpodes) i es van limitar quotes, talles mínimes i aplicar vedes per a la pesca recreativa (ORDRE ACC/157/2022) La prohibició de pescar amb esquer viu si que es constata efectiva per a la protecció dels grans peixos carnívors esmentats. Es una prohibició aplicada des de fa moltíssims anys en moltes zones fluvials i on està demostrat ser una mesura efectiva. Per altra ,banda ha estat una mesura molt ben acollida per gran part dels pescadors recreatius del Parc. Com totes les mesures però necessita d'un temps d'aplicació per veure'n els resultats.
- Aplicant, a més, prohibicions a la pesca amb esquers artificials es redueix pràcticament a la totalitat la possibilitat de pesca de les espècies esmentades. De retruc s'anul·la la possibilitat de passar un cens de captures al Parc i es redueix moltíssim la implicació dels pescadors que practiquen aquesta modalitat. Sent part interessada en la conservació del Parc .

Per altra banda, es manifesta que la utilització de determinats esquers artificials ha demostrat sobradament la seva efectivitat en les captures de determinades espècies de grans peixos carnívors, les poblacions dels quals es troben molt deprimides a tota la Mediterrània i a Catalunya en particular (mero, llobarro, cèrvia, palometa, déntol, etc.). Estem parlant d'un pla de gestió d'un espai protegit per la conservació del seu patrimoni natural.

Valoració tècnica:

Tenint en compte que el Zokaball és una marca comercial concreta i no un tipus d'esquer concret i que aquest acostuma a utilitzar-se amb esquer viu, prohibit a



Doc. original signat per:
Judith Ahufinger Breto
04/10/2023,
Sara Pont Gasau 04/10/2023

Document electrònic garantit amb signatura electrònica. Podeu verificar la seva integritat al web csv.gencat.cat fins al 06/10/2026

Original electrònic / Còpia electrònica autèntica


CODI SEGUR DE VERIFICACIÓ



0M18NN2DD2VYPPI3XM3RCUN5RZ5VK4NE

Data creació còpia:
06/10/2023 10:23:15

Pàgina 118 de 260

 **Generalitat de Catalunya**
Departament d'Acció Climàtica,
Alimentació i Agenda Rural
**Direcció General de Polítiques
Ambientals i Medi Natural**

les aigües del Parc, es proposa eliminar aquesta limitació, deixant la opció de prohibir qualsevol tipus d'esquer, un cop avaluats els seus efectes sobre les poblacions de peixos al Parc.

3.40 Instal·lació de boies

En relació amb la instal·lació de boies s'han rebut un total de 3 propostes sense comentaris.

Descripció:

En relació a aquest tema és proposen una sèrie de modificacions al redactat, concretament:

- Substituir: "La instal·lació de boies al Parc requereix l'autorització de l'administració competent amb l'informe previ favorable de l'òrgan gestor del Parc." per: "La instal·lació de boies al Parc només podrà fer-se per motius de conservació i gestió degudament justificats, i requereix l'autorització de l'administració competent amb l'informe previ favorable de l'òrgan gestor del Parc."
- Eliminar la prioritització als sistemes de baix impacte tipus barrina, ja que, no hi ha un motiu objectiu per prioritzar-les barrines. Els ancoratges de la badia de Portlligat no són de tipus barrina, però sí que són de baix impacte. Potser no cal parlar de barrines i és millor parlar només de baix impacte, eliminant l'última part de la frase.
- La redacció "En general, els abalisaments de cales, els camps de boies o qualsevol altre tipus d'abalisament s'han de retirar al final de temporada, excepte: els sistemes d'ancoratge de baix impacte que s'han de marcar per tal de reutilitzar a les següents temporades." sembla una mica confusa, i no se sap si es refereix als trens de fondeig (boia més cap o cadena) o també al mort, si és el cas.

Si només es refereix als elements flotants, seria més clar: "En general, els



Doc. original signat per:
Judith Ahufinger Breto
04/10/2023,
Sara Pont Gasau 04/10/2023

Document electrònic garantit amb signatura electrònica. Podeu verificar la seva integritat al web csv.gencat.cat fins al 06/10/2026

Original electrònic / Còpia electrònica autèntica


CODI SEGUR DE VERIFICACIÓ



0M18NN2DD2VYPPI3XM3RCUN5RZ5VK4NE

Data creació còpia:
06/10/2023 10:23:15

Pàgina 119 de 260

 **Generalitat de Catalunya**
Departament d'Acció Climàtica,
Alimentació i Agenda Rural
**Direcció General de Polítiques
Ambientals i Medi Natural**

abalissaments de cales, les boies dels camps de boies o qualsevol altre tipus de boia o abalissament...”.

Caldria dir que les marques pels ancoratges de baix impacte haurien d'estar submergides, per tal d'evitar l'impacte visual de les boies de superfície.

Valoració tècnica:

Es valoren positivament les propostes de millora plantejades i es proposa incloure-les en la redacció del PRUG a excepció de la primera: “La instal·lació de boies al Parc només podrà fer-se per motius de conservació i gestió degudament justificats, i requereix l'autorització de l'administració competent amb l'informe previ favorable de l'òrgan gestor del Parc.” ja que, la instal·lació de boies es pot produir per altres motius que no són únicament la de conservació: compatibilització d'usos, control de la freqüentació, etc.

3.41 Màxim d'immersions

En relació amb el màxim d'immersions s'han rebut un total de 3 propostes i s'ha realitzat 16 comentaris a aquestes propostes.

Descripció:

En relació a aquest tema s'indica que: als preàmbuls de la introducció es pot llegir que: “L'article 39 del Pla especial, sobre els usos i les activitats esportives i recreatives al medi marí, estableix que a les reserves Naturals Parcials el PRUG ha de determinar el número màxim d'embarcacions, d'escafandristes i d'immersions en cada zona”. Tanmateix, l'Annex 4 (Activitat de busseig) de la versió actual del projecte de PRUG diu: “2.1 D'acord amb l'article 18 d'aquestes normes: No s'estableix cap màxim anual, diari o de simultaneïtat en el nombre d'immersions (planificació adaptativa)”. I tampoc s'ha trobat cap referència al nombre d'immersions a les Reserves Naturals Parcials la que obliga l'article 39 del Pla especial.

En línia amb això, també, s'exposa que no hi ha cap regulació del nombre de submarinistes. L'experiència al PN del Montgrí, les Illes Medes i el Baix Ter han



Doc. original signat per:
Judith Ahufinger Breto
04/10/2023,
Sara Pont Gasau 04/10/2023

Document electrònic garantit amb signatura electrònica. Podeu verificar la seva integritat al web csv.gencat.cat fins al 06/10/2026

Original electrònic / Còpia electrònica autèntica


CODI SEGUR DE VERIFICACIÓ



0M18NN2DD2VYPPI3XM3RCUN5RZ5VK4NE

Data creació còpia:
06/10/2023 10:23:15

Pàgina 120 de 260

 **Generalitat de Catalunya**
Departament d'Acció Climàtica,
Alimentació i Agenda Rural
**Direcció General de polítiques
Ambientals i Medi Natural**

demonstrat que un excés de submarinistes pot afectar significativament el medi Natural, i crear en el futur una dinàmica de hiperfreqüentació poc compatible amb el que hauria de ser un Parc Natural. Per això es demana que s'estableixin uns nombres màxims de bussejadors per a cada zona, en funció de la fragilitat dels hàbitats.

Valoració tècnica:

D'acord amb les dades de seguiment de la biodiversitat marina es considera que actualment la freqüentació d'immersions no és un problema en aquest espai protegit i, per tant, no cal establir el nombre màxim de bussejadors. En tot cas, amb la disponibilitat de totes les dades de busseig (obligació que estableix el PRUG) i les dades de seguiment de la biodiversitat marina, podrem valorar i decidir, si s'escau l'establiment d'un límit màxim anual, diari i/o simultani per a la realització de les diferents activitats que es realitzen al Parc .

3.42 Vedes temporals d'espècies

En relació amb l'establiment de vedes temporals d'espècies s'han rebut un total de 3 propostes i s'ha realitzat 16 comentaris a aquestes propostes.

Descripció:

Totes les propostes valoren positivament l'establiment de vedes temporals d'espècies ja que es considera una mesura suficient per garantir la pervivència de la majoria de les espècies, més tenint en compte l'existència de Reserves Naturals Parcials ja consolidades i és una mesura suficient i eficaç per conscienciar de la vulnerabilitat de certes espècies.

En aquest sentit, es proposa:

- En línia amb el que el Pla Especial del Cap de Creus estableix en quant a determinar l'esforç de pesca simultània en relació amb l'activitat pesquera professional i recreativa, es proposa que, en la mesura que sigui possible, les vedes siguin efectives per a totes les modalitats de pesca del Parc .



Doc. original signat per:
Judith Ahufinger Breto
04/10/2023,
Sara Pont Gasau 04/10/2023

Document electrònic garantit amb signatura electrònica. Podeu verificar la seva integritat al web csv.gencat.cat fins al 06/10/2026

Original electrònic / Còpia electrònica autèntica


CODI SEGUR DE VERIFICACIÓ



0M18NN2DD2VYPPI3XM3RCUN5RZ5VK4NE

Data creació còpia:
06/10/2023 10:23:15

Pàgina 121 de 260

 Generalitat de Catalunya
Departament d'Acció Climàtica,
Alimentació i Agenda Rural
**Direcció General de Polítiques
Ambientals i Medi Natural**

- Pel llobarro es proposa l'extensió d'aquestes mesures a les àrees marines d'influència del Parc .

- Que hi hagi vedes, si s'escau, de les espècies que segons seguiment científic oficialment documentat es determini que es troben en un nombre massa baix, sense perdre de vista les característiques de la zona en la qual es proposa la restricció. Considerem que aquestes vedes només s'haurien d'anar prorrogant en cas que els estudis científics en determinin la idoneïtat i, en cap cas, per considerar-les un tràmit necessari a nivell burocràtic, sense fer una reflexió profunda sobre la seva necessitat.

Valoració tècnica:

Cal fer constar que es disposen de les dades de pesca professional d'aquestes espècies, ja que les captures de pesca professional passen per llotja, a continuació es detallen els Kg desembarcats per espècie pescats per les embarcacions que disposen del permís especial per a pescar al Cap de Creus:

Kg TOTALS	2021	2022
CORBALL DE ROCA	149	175
LLOBARRO	187	242
MERO	104	129

A més, a partir de les dades del Seguiment de la pesca recreativa a Catalunya realitzat (2020-2021) per ICATMAR l'any 2022 s'ha fet una estimació de les captures d'aquestes espècies per a la pesca submarina a partir de les dades de Kg de captura anual per tipologia de pesca (captura de pesca submarina a la Zona de Cap de Creus (zona1) 20.000-30.000 kg) i dels percentatges de captura anual de pesca subamarina per espècie a la Zona de Cap de Creus:

	%	Kg



Doc.original signat per:
Judith Ahufinger Breto
04/10/2023,
Sara Pont Gasau 04/10/2023

Document electrònic garantit amb signatura electrònica. Podeu verificar la seva integritat al web csv.gencat.cat fins al 06/10/2026

Original electrònic / Còpia electrònica autèntica


CODI SEGUR DE VERIFICACIÓ



0M18NN2DD2VYPPI3XM3RCUN5RZ5VK4NE

Data creació còpia:
06/10/2023 10:23:15

Pàgina 122 de 260



Generalitat de Catalunya
Departament d'Acció Climàtica,
Alimentació i Agenda Rural
**Direcció General de Polítiques
Ambientals i Medi Natural**

Llobarro	22%	4.400-6.600
Mero	6,80%	1.360-2.040
Corball de roca	3,20%	640-960

A partir d'aquestes dades podem determinar l'impacte de la pesca professional i la pesca recreativa sobre aquestes espècies i justificar perquè les mesures proposades per aquestes modalitats pesqueres són diferents. Per a la pesca professional, a través del Pla de gestió de la pesca al cap de Creus aprovat per l'Ordre ACC/46/2023, de 13 de març, s'estableixen mesures de reducció de l'esforç pesquer de forma global i no per espècie i en canvi per a la pesca recreativa des de costa i des de superfície, únicament apareixen per a la pesca submarina:

A part de la veda de pop establerta, es proposa l'establiment de noves vedes, coincidents amb l'època de reproducció, concretament:

- Pel mero (*Epinephelus marginatus*) de maig a setembre.
- Pel llobarro (*Dicentrarchus labrax*) de desembre a abril.

Pel qual fa a la petició d'estendre la veda del llobarro a les àrees marines d'influència del Parc cal posar de manifest que el PRUG únicament pot regular l'àmbit marí del Parc.

3.43 Retirada d'abaliments i boies

En relació amb la retirada d'abaliments i boies s'han rebut un total de 3 propostes i s'ha realitzat 6 comentaris a aquestes propostes.

Descripció:

Les tres propostes rebudes exposen:

- Que el sector de la nàutica d'esbarjo està actiu durant tot l'any. En aquest sentit, si els camps de boies es retiren a la finalització de la temporada, les



Doc. original signat per:
Judith Ahufinger Breto
04/10/2023,
Sara Pont Gasau 04/10/2023

Document electrònic garantit amb signatura electrònica. Podeu verificar la seva integritat al web csv.gencat.cat fins al 06/10/2026

Original electrònic / Còpia electrònica autèntica


CODI SEGUR DE VERIFICACIÓ



0M18NN2DD2VYPPI3XM3RCUN5RZ5VK4NE

Data creació còpia:
06/10/2023 10:23:15

Pàgina 123 de 260

 Generalitat de Catalunya
Departament d'Acció Climàtica,
Alimentació i Agenda Rural
**Direcció General de Polítiques
Ambientals i Medi Natural**

embarcacions no podran amarrar-se a boies fins que es tornin a instal·lar per la propera temporada.

- Si es fa efectiva la prohibició de fondeig de les embarcacions de més de 12 metres d'eslora a menys de 25 metres de profunditat, si al finalitzar la temporada es retiren les boies, no podran gaudir de les aigües del Parc .

Per tot això es proposa que es mantinguin:

- un mínim de camps de boies per tal que les embarcacions d'esbarjo puguin gaudir-ne durant tot l'any i no només en temporada
- les boies de fondeig per dur a terme l'activitat d'immersió, que també es practica durant tot l'any.

Es destaca que aquest punt ja es va incloure a les consideracions presentades a la fase de consulta pública prèvia. No obstant, des de l'Administració s'ha respòs que, en tant que es permet el fondeig lliure a les aigües del Parc, la retirada de les boies a la finalització de la temporada "no ha de suposar un inconvenient per als visitants que naveguen durant tot l'any".

Valoració tècnica:

Es proposa que s'especifiqui que s'han de mantenir també els camps de boies del pla pilot establerts per poder fer un seguiment acurat de l'efecte de l'ancoratge.

3.44 Patrimoni cultural

En relació amb el patrimoni cultural s'han rebut un total de 3 propostes sense comentaris.

Descripció:

S'exposa que l'objectiu OG.05 "Contribuir a la conservació del patrimoni cultural material i immaterial" es considera un objectiu molt ben triat, entre altres motius perquè a Cap de Creus és un dels llocs on, històricament, la natura i l'acció de l'home han estat imbricades d'una forma més harmoniosa i profunda. Ara bé, llevat d'algunes mencions molt generals, no s'ha trobat cap regulació concreta



Doc. original signat per:
Judith Ahufinger Breto
04/10/2023,
Sara Pont Gasau 04/10/2023

Document electrònic garantit amb signatura electrònica. Podeu verificar la seva integritat al web csv.gencat.cat fins al 06/10/2026

Original electrònic / Còpia electrònica autèntica

CODI SEGUR DE VERIFICACIÓ



0M18NN2DD2VYPPI3XM3RCUN5RZ5VK4NE

Data creació còpia:
06/10/2023 10:23:15

Pàgina 124 de 260



Generalitat de Catalunya
Departament d'Acció Climàtica,
Alimentació i Agenda Rural
**Direcció General de polítiques
Ambientals i Medi Natural**

que contribueixi a assolir aquest objectiu. És possible, de nou, que no sigui el PRUG l'instrument ideal per a aquesta finalitat, però seria bo que hi figurés algun tipus d'indicació explícita (per exemple a l'article 9), o alguna regulació o declaració d'intencions en aquest sentit, com ara dur a terme (o promoure, deixant-lo en mans d'associacions o altres entitats privades sense ànim de lucre, de manera a no carregar l'òrgan gestor del Parc) el cens d'embarcacions tradicionals, especialment les de vela llatina, i d'altres elements del patrimoni marítim associat al Parc .

Per altra banda, es realitzen un seguit de propostes que tenen a veure amb donar visibilitat al patrimoni marítim, reconèixer la seva contribució decisiva al valor alhora Natural i cultural del Parc Natural del Cap de Creus i sensibilitzar la ciutadania en la seva protecció:

- Recolzar les iniciatives que promouen pràctiques de navegació històriques vinculades al patrimoni marítim i respectuoses amb el medi Natural (trobades anuals de vela llatina, regates de rem, etc.).
- Afegir la protecció del patrimoni marítim i de les pràctiques associades a les iniciatives de sensibilització ja previstes al PRUG (fitxa 3.11.2). També als continguts del centre d'informació (fitxa 3.16.3).
- Donar espai al patrimoni marítim i als seus agents dins la pàgina web del Parc , al mateix nivell del que ja hi tenen el patrimoni arquitectònic o arqueològic.
- Acompanyar des de la comunicació del Parc els esdeveniments vinculats al patrimoni marítim que es produeixin dins del Parc o en els quals participin agents vinculats al Parc .
- Contribuir a recollir informació sobre aquells béns patrimonials que conformen el conjunt de testimonis materials i immaterials derivats de l'activitat pesquera, recreativa o esportiva de l'àera del Cap de Creus.
- Fer el seguiment de la flota històrica i d'altres elements del patrimoni marítim del Parc recollits al Cens de Patrimoni Marítim de la Costa



Doc. original signat per:
Judith Ahufinger Breto
04/10/2023,
Sara Pont Gasau 04/10/2023

Document electrònic garantit amb signatura electrònica. Podeu verificar la seva integritat al web csv.gencat.cat fins al 06/10/2026

Original electrònic / Còpia electrònica autèntica


CODI SEGUR DE VERIFICACIÓ



0M18NN2DD2VYPPI3XM3RCUN5RZ5VK4NE

Data creació còpia:
06/10/2023 10:23:15

Pàgina 125 de 260

 **Generalitat de Catalunya**
Departament d'Acció Climàtica,
Alimentació i Agenda Rural
**Direcció General de Polítiques
Ambientals i Medi Natural**

Catalana del Museu Marítim de Barcelona. Seria útil elaborar una base de dades actualitzada i pública sobre la flota del Parc, les seves característiques i el seu estat de conservació.

- Assessorar particulars i associacions sobre els recursos al seu abast per la conservació del patrimoni marítim i sobre bones pràctiques de conservació.
- Establir vies o convenis de col·laboració amb els agents vinculats al patrimoni marítim (associacions, particulars, mestres d'aixa, etc.) per contribuir a la seva protecció i a la sensibilització de la ciutadania.
- Crear un espai de trobada amb aquests agents per avaluar periòdicament les iniciatives de valorització del patrimoni marítim.
- Impulsar i visibilitzar les manifestacions festives lligades als oficis i a la cultura del lloc (festa de la Mare de Déu del Carme, festes majors d'hivern, festes majors d'estiu).

Valoració tècnica:

El Parc ha de garantir la conservació del patrimoni natural i pot contribuir a la conservació del patrimoni cultural i, normalment, es fa quan l'activitat està especialment vinculada a la conservació del patrimoni Natural. La Direcció general de Polítiques Ambientals i Medi Natural no es competent les actuacions que es proposen ni el PRUG l'eina per dur-les a terme. En tot cas, es proposa incloure un nou article al PRUG en relació a la conservació del patrimoni cultural marí instant a les administracions públiques a vetllar per la seva conservació així com el procediment d'autorització per a la realització de qualsevol activitat susceptible d'afectar bens arqueològics o paleontològics així com el procediment en el cas de descobrir alguna resta.

Per altra banda, la sol·licitud d'activitats organitzades tenen un procediment específic que permet valorar cada activitat i el possible impacte d'aquesta en l'espai, tant pel qual fa al patrimoni natural, cultural, el paisatge i la compatibilització d'usos.



Doc. original signat per:
Judith Ahufinger Breto
04/10/2023,
Sara Pont Gasau 04/10/2023

Document electrònic garantit amb signatura electrònica. Podeu verificar la seva integritat al web csv.gencat.cat fins al 06/10/2026

Original electrònic / Còpia electrònica autèntica


CODI SEGUR DE VERIFICACIÓ



0M18NN2DD2VYPPI3XM3RCUN5RZ5VK4NE

Data creació còpia:
06/10/2023 10:23:15

Pàgina 126 de 260

 **Generalitat de Catalunya**
Departament d'Acció Climàtica,
Alimentació i Agenda Rural
**Direcció General de Polítiques
Ambientals i Medi Natural**

A més, com que el Parc no disposa de l'inventari del Patrimoni cultural, material i immaterial, del seu àmbit marí pel qual es proposa introduir una nova actuació a la Línia d'Actuació 02. Millora del Coneixement del Programa d'Actuacions del PRUG en aquest sentit.

1.

3.45 Permís especial de pescador recreatiu

En relació amb el permís especial de pescador recreatiu s'han rebut un total de 3 propostes i s'han realitzat 6 comentaris a una d'aquestes propostes.

Descripció:

Per una banda, es valora molt positivament l'establiment del permís especial de pescador recreatiu, justificant-ho en:

- suposarà un augment dels mecanismes de regulació, control i informació de l'esforç pesquer.
- augmentarà la fidelització amb el Parc Natural i les mesures de gestió associades.
- incrementarà els mecanismes d'implementació de ciència ciutadana.
- augmentarà la sensació de pertinença a l'espai, creant un compromís de respecte i sostenibilitat envers el territori.

Per altra banda, s'indica que es considera molt encertat l'establiment d'un temps de carència plantejat a la Disposició Transitòria Primera per a disposar del Permís Especial de pesca recreativa del Parc per poder treballar-ne els detalls com les condicions per poder recuperar, si s'escau, el permís, les sancions per no tallar el lòbul dels peixos o el tipus de formació específica per obtenir el permís.

Així mateix, es demana poder participar:

- en l'establiment de les especificitats del permís
- contribuir a difondre la informació

iTambé que s'estableixin les vies de col·laboració necessàries per compartir periòdicament les estadístiques agregades de captures de pesca submarina i les



Doc. original signat per:
Judith Ahufinger Breto
04/10/2023,
Sara Pont Gasau 04/10/2023

Document electrònic garantit amb signatura electrònica. Podeu verificar la seva integritat al web csv.gencat.cat fins al 06/10/2026

Original electrònic / Còpia electrònica autèntica

CODI SEGUR DE VERIFICACIÓ



0M18NN2DD2VYPPI3XM3RCUN5RZ5VK4NE

Data creació còpia:
06/10/2023 10:23:15

Pàgina 127 de 260



Generalitat de Catalunya
Departament d'Acció Climàtica,
Alimentació i Agenda Rural
**Direcció General de Polítiques
Ambientals i Medi Natural**

conclusions, per tal aprendre junts i garantir la sostenibilitat de l'activitat amb el medi marí.

A més, es demana que el permís el doni el propi Parc Natural del Cap de Creus i s'especifica que aquest permís hauria de ser exclusivament per la pesca recreativa, mai per pesca esportiva ja que no es poden acceptar competicions de pesca esportiva en una reserva.

Finalment, es proposa que no hi hagi un carnet de pescador per punts tal i com es proposa en el PRUG sinó un carnet al qual hi pogués accedir qualsevol persona, sense haver de fer cap altra gestió que no sigui convalidar la llicència de pesca recreativa normal a qualsevol de les Administracions Públiques del territori, ja siguin Ajuntaments de Roses, Cadaqués i Port de la Selva o directament a través del Parc Natural, facilitant també que aquests pescadors puguin declarar lliurement les captures obtingudes.

Valoració tècnica:

Es proposa que el PRUG estableixi el procediment per a la obtenció del permís especial per a la pesca recreativa, indicant com se sol·licita, com es regula i qui l'atorga. En tot cas, aquest permís es atorgat per la direcció general competent en la gestió d'espais naturals protegits.

Per altra banda, es proposa que el permís s'atorgui a totes les persones que la sol·licitin sempre hi quan disposin de la llicència per a la pràctica de la pesca recreativa, d'una formació específica i en el cas de la renovació, a més, haver reportat les dades de captures i no haver estat objecte de sanció ferma en matèria de pesca recreativa.

A més, cal posar de manifest que d'acord amb l'article 6.2. primera els concursos de pesca marítima de superfície i submarina resten prohibits pel qual en l'àmbit del Parc Natural sempre ens referim a la pesca recreativa.



Doc. original signat per:
Judith Ahufinger Breto
04/10/2023,
Sara Pont Gasau 04/10/2023

Document electrònic garantit amb signatura electrònica. Podeu verificar la seva integritat al web csv.gencat.cat fins al 06/10/2026

Original electrònic / Còpia electrònica autèntica

CODI SEGUR DE VERIFICACIÓ



0M18NN2DD2VYPPI3XM3RCUN5RZ5VK4NE

Data creació còpia:
06/10/2023 10:23:15

Pàgina 128 de 260



Generalitat de Catalunya
Departament d'Acció Climàtica,
Alimentació i Agenda Rural
**Direcció General de Polítiques
Ambientals i Medi Natural**

3.46 Boies de busseig particular

En relació amb les boies de busseig particular s'han rebut un total de 3 propostes i s'han realitzat 3 comentaris aquestes propostes.

Descripció:

S'indica que de la redacció del PRUG es desprèn que els bussejadors privats (és a dir, els que fan immersió pel seu compte, sense acudir a un centre de busseig i amb les seves pròpies embarcacions) només poden fer immersió amarrant-se a les mateixes boies utilitzades pels centres o clubs. Es considera un error per diversos motius:

- Aquesta normativa, tal com està escrita, està enfocada al busseig de les empreses professionals, en detriment de l'activitat de les persones que accedeixen amb la seva embarcació.
- Si s'ha de compartir les boies entre els "particulars" i les empreses, és evident que es crearan conflictes de competència per l'ús de les boies, com ja s'ha pogut constatar, en els que els particulars quedaran relegats. L'experiència de les illes Medes ens en dona un bon exemple.
- Per altra banda, si s'han de compartir les boies entre els "particulars" i les empreses, és evident que es crearan conflictes de competència per l'ús de les boies, com ja s'ha pogut constatar, en els que els particulars quedaran relegats sense cap dubte.
- No sé si es disposa d'una estimació d'immersions privades que es fan anualment a les aigües del Parc, però en qualsevol cas es tracta d'una fracció molt petita del total i que pot ser fàcilment controlada.
- La densitat de bussejadors privats està molt lluny de les capacitats de càrrega dels fons marins del Parc, i no es guanya res concentrant aquesta pressió a les boies de busseig (afegint-la a la que ja existirà) en comptes de permetre una pressió baixa i difusa, a més molt controlable, i gestionable si s'escau, si es compleixen 18.7 i 18.8 i actuar en



Doc. original signat per:
Judith Ahufinger Breto
04/10/2023,
Sara Pont Gasau 04/10/2023

Document electrònic garantit amb signatura electrònica. Podeu verificar la seva integritat al web csv.gencat.cat fins al 06/10/2026

Original electrònic / Còpia electrònica autèntica

CODI SEGUR DE VERIFICACIÓ



0M18NN2DD2VYPPI3XM3RCUN5RZ5VK4NE

Data creació còpia:
06/10/2023 10:23:15

Pàgina 129 de 260



Generalitat de Catalunya
Departament d'Acció Climàtica,
Alimentació i Agenda Rural
**Direcció General de Polítiques
Ambientals i Medi Natural**

conseqüència si es detecta un impacte significatiu, que em sembla molt improbable.

- El Consell de Protecció de la Natura ja es va pronunciar en aquest sentit en el seu informe a l'esborrany de PRUG de 2014, del qual se n'extreuen aquestes dues frases:

“La normativa sembla pensada per afavorir les empreses i els centres de busseig en detriment dels usuaris particulars que vulguin visitar l'espai pel seu compte amb la seva barca o altres mitjans”.

“[Alguns articles] només tracten sobre els centres d'immersió, i no sobre els usuaris particulars que vulguin fer immersió des de la seva embarcació.

Com sigui que es prohibeix d'ancorar, només es podrà fer immersió amarrant en boies, la reserva de les quals s'haurà de fer via telemàtica. Qui controlarà que es respecti aquest sistema? Els particulars també podran reservar boies? Què passa si els centres reserven totes les boies durant tot el temps?”. Com es pot veure, aquests comentaris es poden aplicar, si més no Parc ialment, al redactat actual.

En aquest sentit, es proposen varies alternatives:

- a) Col·locació de boies només per privats com es fa a les illes Medes: Aquesta solució no és massa recomanable, ja que caldria incrementar el nombre de boies, amb un increment tant de l'impacte visual com dels costos de manteniment.
- b) Permetre als bussejadors privats fer immersió sense la restricció de les boies, tot suprimint els apartats 18.6 i 18.9
- c) Una solució híbrida, tipus a) a les Reserves Naturals Parc ials i b) a la resta del Parc.

Valoració tècnica:

Per coherència amb la normativa de fondeig que es planteja, per evitar problemes de sobrefreqüentació en determinades zones de busseig i la conflictivitat amb els centres d'immersió que operen al Parc es proposa que les embarcacions de busseig els sigui d'aplicació la regulació general de tot el Parc, permeten el



Doc. original signat per:
Judith Ahufinger Breto
04/10/2023,
Sara Pont Gasau 04/10/2023

Document electrònic garantit amb signatura electrònica. Podeu verificar la seva integritat al web csv.gencat.cat fins al 06/10/2026

Original electrònic / Còpia electrònica autèntica


CODI SEGUR DE VERIFICACIÓ



0M18NN2DD2VYPPI3XM3RCUN5RZ5VK4NE

Data creació còpia:
06/10/2023 10:23:15

Pàgina 130 de 260



Generalitat de Catalunya
Departament d'Acció Climàtica,
Alimentació i Agenda Rural
**Direcció General de polítiques
Ambientals i Medi Natural**

fondeig lliure, amb excepció de les embarcacions de més de 15m que hauran de fondejar a més de 25m de profunditat.

3.47 Programa de comunicació i educació ambiental

En relació amb el Programa de comunicació i educació ambiental s'han rebut un total de 3 propostes i s'han realitzat 7 comentaris a una d'aquestes propostes.

Descripció:

Es proposa que el programa de comunicació i d'educació ambiental:

- inclogui conceptes com "One Health", Salut Integral, valors i significats espirituals de la Natura, Prescripció de Natura (Recepta blava - Blue Health, Banys de bosc...).
- doni el tractament que li és degut al patrimoni immaterial i els valors cultural i espirituals associats, tant de manera teòrica com pràctica, amb experiències guiades de connexió profunda amb la natura, que promoguin la transformació interior.

Valoració tècnica:

Des del Parc Natural, actualment, es compta amb una oferta de recursos educatius que es va ampliant cada any, amb noves propostes, lligades a l'interès de les escoles i especialment a la coordinació de la Xarxa d'Escoles i Instituts del Parc Natural de Cap de Creus. Durant les reunions periòdiques que es fan al llarg de l'any es proposen actuacions i activitats, tant les adreçades a l'alumnat, com les destinades al professorat; en aquest sentit, es realitzen cada any cursos de formació al professorat, durant els quals s'han incorporat activitats, xerrades i sortides de camp, algunes de les quals contempnen el patrimoni immaterial, com el silenci, la contemplació del paisatge, la integració humana amb l'entorn, etc. D'altra banda, des del Parc s'ha iniciat el procés d'incorporació a esdevenir ZEPQA (Zona d'Especial Protecció de la Qualitat Acústica) i alhora també el projecte per a limitar la contaminació lumínica al Parc Natural a través de diferents actuacions i iniciatives.



Doc. original signat per:
Judith Ahufinger Breto
04/10/2023,
Sara Pont Gasau 04/10/2023

Document electrònic garantit amb signatura electrònica. Podeu verificar la seva integritat al web csv.gencat.cat fins al 06/10/2026

Original electrònic / Còpia electrònica autèntica


CODI SEGUR DE VERIFICACIÓ



0M18NN2DD2VYPPI3XM3RCUN5RZ5VK4NE

Data creació còpia:
06/10/2023 10:23:15

Pàgina 131 de 260

 **Generalitat de Catalunya**
Departament d'Acció Climàtica,
Alimentació i Agenda Rural
**Direcció General de Polítiques
Ambientals i Medi Natural**

Es proposa incorporar aquests conceptes a l'actuació A6.1. Realització d'un Programa de Comunicació i Educació Ambiental del Programa d'actuacions del PRUG.

3.48 Boies de temporada

En relació amb els boies de temporada s'han rebut un total de 3 propostes amb 2 comentaris a una de d'aquestes propostes.

Descripció:

S'indica que manca una referència explícita als fondejos permanents de temporada o boies de temporada a les aigües del Parc. Es proposa el següent redactat:

“La instal·lació de boies per amarrament de temporada a les aigües del Parc resta prohibit, amb l'excepció de la badia de Portlligat i d'allò que es pugui disposar com aplicació de l'article 42.1”.

En funció del règim dels camps de boies de Montjoi, Pelosa i Jòncols, caldria afegir-los com a excepcions, encara que l'enfocament hauria de ser minimitzar i fins i tot excloure aquest tipus de fondejos de les aigües del Parc .

Valoració tècnica:

El PRUG ja preveu els fondejos de temporada al seu article 16.5:

16.5 El fondeig i l'amarratge de les embarcacions d'esbarjo s'ha d'efectuar entre la sortida i la posta de sol. Durant la nit només es permet l'amarratge a boia en un camp de boies autoritzat en:

a) Boies de fondeig de temporada, d'acord amb el que estableixen els plans d'usos i serveis de temporada de competència municipal.

Els plans d'usos i serveis de temporada són l'instrument en el que s'especifica els camps de boies pel fondeig permanent de temporada a cada municipi.



Doc. original signat per:
Judith Ahufinger Breto
04/10/2023,
Sara Pont Gasau 04/10/2023

Document electrònic garantit amb signatura electrònica. Podeu verificar la seva integritat al web csv.gencat.cat fins al 06/10/2026

Original electrònic / Còpia electrònica autèntica


CODI SEGUR DE VERIFICACIÓ



0M18NN2DD2VYPPI3XM3RCUN5RZ5VK4NE

Data creació còpia:
06/10/2023 10:23:15

Pàgina 132 de 260

 **Generalitat de Catalunya**
Departament d'Acció Climàtica,
Alimentació i Agenda Rural
**Direcció General de Polítiques
Ambientals i Medi Natural****3.49 Busseig particular**

En relació amb el busseig particular s'han rebut un total de 3 propostes i s'ha realitzat 1 comentaris a una d'aquestes propostes.

Descripció:

L'obligatorietat de guia submarí i l'establiment una ràtio del número màxim de bussejadors per guia, així com les informacions que aquest ha de donar abans de cada immersió es consideren disposicions clarament pensades per immersions de club o centre de busseig, però que, com no s'especifica, afecta també a bussejadors particulars. En aquest sentit, en el cas de bussejadors privats es tracta d'una exigència excessiva. Es proposa aplicar aquesta mesura només a bussejadors de club o de centre de busseig i que es faci la distinció de manera explícita per no generar confusions.

Valoració tècnica:

Aquestes són mesures que es plantegen per a centres de busseig o clubs no es plantegen per al busseig particular. Es proposa realitzar un article relatiu al busseig particular per evitar confusions.

3.50 Comentaris generals

S'han rebut un total de 3 propostes o comentaris generals i s'han realitzat 10 comentaris a una d'aquestes propostes.

Descripció:

Per una banda, es demana aconseguir un PRUG bo per tothom.

Per altra banda, s'exposa que a la Natura s'hi troben els nostres orígens, hem de recordar com connectar-nos-hi i la manera és respectant i estimant la Terra i el Mar. Estimar la Natura, no com un producte de consum més, sinó com una part de la qual en formem part i que ens fa possible la vida en aquest Planeta. Hem creat un Món allunyat i l'estem maltractant, però ara estem en un moment on



Doc. original signat per:
Judith Ahufinger Breto
04/10/2023,
Sara Pont Gasau 04/10/2023

Document electrònic garantit amb signatura electrònica. Podeu verificar la seva integritat al web csv.gencat.cat fins al 06/10/2026

Original electrònic / Còpia electrònica autèntica


CODI SEGUR DE VERIFICACIÓ



0M18NN2DD2VYPPI3XM3RCUN5RZ5VK4NE

Data creació còpia:
06/10/2023 10:23:15

Pàgina 133 de 260



Generalitat de Catalunya
Departament d'Acció Climàtica,
Alimentació i Agenda Rural
**Direcció General de Polítiques
Ambientals i Medi Natural**

s'han d'imposar canvis, Cap de Creus és únic i mereix la màxima protecció, prioritzant la Natura i amb "prohibicions" si cal.

I també, s'indica que en l'anterior i desafortunat intent d'imposar el Pla d'usos que ara es repeteix, ja va participar molt activament amb la gent del territori que veia amenaçada la seva qualitat de vida i el futur de les properes generacions davant les prohibicions, fiscalitzacions i comercialització de la Natura que fins fa poc era un espai que, sense gaires entrebancs, era d'accés i us públic, lliure i gratuït per tots els catalans i demés persones. D'acord amb l'anterior exposat, ens reiterem en les aportacions, al·legacions e intervencions que vàrem fer en les diferents reunions en que ens varen convidar o vàrem pogué assistir i/o convocar, en l'anterior procés d'implantació del Pla d'Usos, donant així aquesta participació com a vàlida en el temps i per reproduïda, com expressió de la nostra posició respecte a aquest nou Pla d'usos, d'acord amb la voluntat d'una part de la societat i gent del territori que està molt preocupada per la situació en que s'ha arribat.

Valoració tècnica:

Els comentaris són massa generals i no permeten una anàlisi sobre aspectes o mesures concretes proposades en el Pla.

En relació a la demanda de considerar les al·legacions presentades en la tramitació de la proposta de PRUG de l'any 2014 cal indicar que aquestes no es poden considerar com a vàlides per aquesta nova versió, ja que és un document molt diferent, amb propostes diferents i, a més, es tracta d'un nou procediment administratiu.

3.51 Salut i natura

En relació amb la relació salut i natura s'han rebut un total de 2 propostes d'un únic proponent i s'han realitzat 7 comentaris a aquestes propostes.

Descripció:

Concretament s'exposa que es considera molt important que el Parc sigui també una font de divulgació dels valors immaterials (bellesa del paisatge, contemplació,



Doc. original signat per:
Judith Ahufinger Breto
04/10/2023,
Sara Pont Gasau 04/10/2023

Document electrònic garantit amb signatura electrònica. Podeu verificar la seva integritat al web csv.gencat.cat fins al 06/10/2026

Original electrònic / Còpia electrònica autèntica

CODI SEGUR DE VERIFICACIÓ



0M18NN2DD2VYPPI3XM3RCUN5RZ5VK4NE

Data creació còpia:
06/10/2023 10:23:15

Pàgina 134 de 260



Generalitat de Catalunya
Departament d'Acció Climàtica,
Alimentació i Agenda Rural
**Direcció General de Polítiques
Ambientals i Medi Natural**

percepció emocional, joia...) i de la relació existent entre la salut humana i la natura. El Parc Natural hauria de ser un altaveu de divulgació del concepte One Health (una única salut), de l'ecologia profunda, en què tots formem part d'un tot. Hi ha una interdependència demostrada científicament entre la salut humana i la salut dels ecosistemes. Nombroses recerques sobre la relació de la natura amb la salut integral (incloent sempre la salut espiritual) sostenen programes com "Parcs saludables, gent saludable" a Austràlia (1r congrés mundial el 2010), Alemanya, Canadà, EUA, Finlàndia, Nova Zelanda, Regne Unit, Suïssa, etc.

I també, que la cura que tinguem del medi natural, i en aquest cas del medi marí del PNCC, és un determinant clau per a la salut integral de l'ésser humà i de les properes generacions. Actualment els Parcs estan infravalorats com a mitjà per millorar i mantenir la salut. "Els éssers humans no sols depenem de la natura per raons físiques òbvies, sinó també per raons psíquiques i espirituals pregones" (Roszak et al., 1995). El PNCC pot esdevenir un model de respecte profund per la Natura, per posar en valor el silenci, la bellesa, la experiència contemplativa, la consciència d'interrelació entre Salut i Natura (One Health).

El Parc és singular per la seva geologia, ofereix paisatges d'un caràcter i bellesa únics, hi ha també espècies endèmiques i comunitats vegetals essencials per a la salut de la Terra com la posidònia, que demanen molt més respecte del que ara reben.

Recordem també els valors espirituals del Parc Natural, que evoca el mateix nom, vinculats al fet que la península de cap de Creus, sigui l'extrem oriental de la península ibèrica, i el fet d'haver estat, durant segles, gestionat pel monestir benedictí de St. Pere de Rodes (que acaba de complir el seu mil·lenari) i els camins de pelegrinatge que es remunten, com a mínim, a l'època romana.

Un informe publicat per l'Organització Mundial de la Salut (Prüss-üstün i Corvalán, 2006) afirma que "aproximadament una quarta part de la càrrega mundial de malaltia, i més d'un terç de la càrrega entre els nens, es deu a factors ambientals modificables". De tots nosaltres depèn modificar les nostres prioritats i posar en valor i al centre el que és important. Esperem que el PRUG sigui coherent en



Doc. original signat per:
Judith Ahufinger Breto
04/10/2023,
Sara Pont Gasau 04/10/2023

Document electrònic garantit amb signatura electrònica. Podeu verificar la seva integritat al web csv.gencat.cat fins al 06/10/2026

Original electrònic / Còpia electrònica autèntica


CODI SEGUR DE VERIFICACIÓ



0M18NN2DD2VYPPI3XM3RCUN5RZ5VK4NE

Data creació còpia:
06/10/2023 10:23:15

Pàgina 135 de 260



Generalitat de Catalunya
Departament d'Acció Climàtica,
Alimentació i Agenda Rural
**Direcció General de Polítiques
Ambientals i Medi Natural**

aquest sentit i que la seva aplicació signifiqui un punt d'inflexió en la qualitat d'aquest espai Natural tant valuós.

Valoració tècnica:

Cal destacar que des del Parc Natural s'està treballant en diferents àmbits la salut i la natura; s'està col·laborant amb la Càtedra Oceans i Salut per a fer activitats de millora del benestar, per exemple aquest 2023 es faran activitats d'immersió lleugera –snorkel- amb persones amb tractament oncològic. Paral·lelament, es col·labora amb diferents entitats i empreses que promouen la salut espiritual i el benestar emocional en l'àmbit del Parc .

D'altra banda, durant els cursos que porta a terme el Parc com el curs de Guies i bons/es coneixedors/es del Parc , el Curs de Guies submarins/es, etc. s'inclouen ponències formatives sobre aquest àmbit de la salut.

En relació amb el PRUG es proposa afegir a l'article 9 anomenat relacions amb l'entorn i activitats de divulgació el concepte de salut i natura.

3.52 Pernoctació

En relació amb la pernoctació s'han rebut un total de 2 propostes idèntiques i s'han realitzat 3 comentaris a una d'aquestes propostes.

Descripció:

Sobre la prohibició de la pernoctació a les reserves Parcials, com a mínim, s'hauria d'introduir el criteri de temporada. Fora de temporada, una vegada més només afecta a la gent del territori, perjudicant tradicions ben arrelades, com la del jovent del poble passant uns dies a la barraca de Cala Gentils, o de Cala Prona, just acabat l'estiu o algun pescador, cercant un recés tot esperant l'alba.

Valoració tècnica:

Cal indicar que la prohibició de pernoctar a les barraques no depèn del PRUG, sinó de la normativa en matèria de costes.



Doc. original signat per:
Judith Ahufinger Breto
04/10/2023,
Sara Pont Gasau 04/10/2023

Document electrònic garantit amb signatura electrònica. Podeu verificar la seva integritat al web csv.gencat.cat fins al 06/10/2026

Original electrònic / Còpia electrònica autèntica


CODI SEGUR DE VERIFICACIÓ



0M18NN2DD2VYPPI3XM3RCUN5RZ5VK4NE

Data creació còpia:
06/10/2023 10:23:15

Pàgina 136 de 260

 **Generalitat de Catalunya**
Departament d'Acció Climàtica,
Alimentació i Agenda Rural
**Direcció General de Polítiques
Ambientals i Medi Natural**

Pel qual fa al PRUG, tenint en consideració que la pressió de les pernoctacions és baixa, pel qual es considera adient permetre la pernoctació a l'àmbit del Parc per un màxim de dues nits igual que es planteja pels camps de boies. Ara bé, no es considera adient el fondeig nocturn en l'àmbit de les RNP amb l'objectiu de consolidar-les com a llocs d'excel·lència per a la conservació i de foment de la dinàmica Natural dins l'espai protegit. Fet que permetrà disminuir pressions en aquest àmbit, contribuir a la percepció de l'espai com a zona natural amb absència d'intrusions humanes almenys durant una part de les 24 hores del dia preservant la qualitat de l'ambient nocturn, tant visual, sonor com lumínic i evitant possibles impactes sobre les seves poblacions Naturals.

3.53 Pesca sense mort a les RNP

En relació amb la pesca sense mort a les RNP s'han rebut un total de 2 propostes i s'han realitzat 10 comentaris a una d'aquestes propostes.

Descripció:

S'indica que a les actuals RNP està permesa la pesca amb canya excepte amb esquer viu des de fa pocs mesos. La quantitat i la mida de les espècies es molt bona, nedant es pot veure. Sembla, per tant, que l'afectació de la pesca amb canya es mínima. Per tot això, es proposa mantenir la pesca amb canya en aquestes zones en modalitat sense mort i sense esquer viu

També s'exposa que a les illes Medes es una reserva natural integral des de fa molts anys, on recordem no es practica cap tipus de pesca n'hi amb canya n'hi submarina n'hi professional. Si en les inspeccions visuals entre les Medes i el Montgrí no s'observessin diferències en la quantitat de fauna hi ha un problema a la zona de les illes medes. Altre cosa són les inspeccions visuals en les zones RNP del Parc del Cap de Creus . Actualment a les zones RNP es practica la pesca amb canya i professional (pesca submarina no permesa). Aquí, fent aquestes inspeccions visuals s'evidencia que la quantitat de peixos de creixement lent com poden ser meros i déntols, espècies delicades com corballs, sard imperial, llobarro, rascassa etc. és enorme. Per tant, realment l'afectació de la



Doc. original signat per:
Judith Ahufinger Breto
04/10/2023,
Sara Pont Gasau 04/10/2023

Document electrònic garantit amb signatura electrònica. Podeu verificar la seva integritat al web csv.gencat.cat fins al 06/10/2026

Original electrònic / Còpia electrònica autèntica


CODI SEGUR DE VERIFICACIÓ



0M18NN2DD2VYPPI3XM3RCUN5RZ5VK4NE

Data creació còpia:
06/10/2023 10:23:15

Pàgina 137 de 260

 **Generalitat de Catalunya**
Departament d'Acció Climàtica,
Alimentació i Agenda Rural
**Direcció General de Polítiques
Ambientals i Medi Natural**

pesca amb canya es mínima. La pesca sense mort es una opció que comparteixo per a espècies vulnerables i les zones de RNP actuals. Aplicant-la a tot al Parc s'eliminen pesques tradicionals arrelades que el que només necessiten es una bona regulació.

Valoració tècnica:

D'acord, es proposa dins les RNP limitar la pesca amb canya a la modalitat de captura i solta, això associat a les zones sense pesca ha de permetre la recuperació de les poblacions de peixos.

3.54 Xàrters de pesca

En relació amb els xàrters de pesca s'han rebut un total de 2 propostes i s'ha realitzat 1 comentari a una d'aquestes propostes.

Descripció:

Per una banda, es demana que no es restringeixi a tres el nombre de serveis de xàrter de pesca que operin en la zona del Parc justificant aquesta demanda en:

- es tracta d'una activitat que diverses persones del territori estan duent a terme o podrien voler emprendre.
- aquesta limitació exerceix també una pressió innecessària sobre les empreses que ja es dediquen a aquest sector, que veuran condicionat el seu funcionament i poden veure perillar la seva continuïtat.

Per altra banda, es demana que els xàrters de pesca recreativa, com els concursos, estiguin prohibits dins l'àmbit de tot el Parc Natural perquè suposen un increment de l'esforç pesquer que va en auge i que afectarà cada cop més els recursos Naturals del Parc Natural.

Valoració tècnica:

En el marc del PRUG és fonamental conèixer el xàrters que operen al Parc, els llocs de pesca, els mètodes i les captures vinculades a aquesta activitat, així com regular l'activitat, si s'escau. En tot cas, cal avaluar el seu impacte abans de



Doc. original signat per:
Judith Ahufinger Breto
04/10/2023,
Sara Pont Gasau 04/10/2023

Document electrònic garantit amb signatura electrònica. Podeu verificar la seva integritat al web csv.gencat.cat fins al 06/10/2026

Original electrònic / Còpia electrònica autèntica


CODI SEGUR DE VERIFICACIÓ



0M18NN2DD2VYPPI3XM3RCUN5RZ5VK4NE

Data creació còpia:
06/10/2023 10:23:15

Pàgina 138 de 260



Generalitat de Catalunya
Departament d'Acció Climàtica,
Alimentació i Agenda Rural
**Direcció General de Polítiques
Ambientals i Medi Natural**

prohibir l'activitat. Els concursos de pesca estan prohibits d'acord amb la llei 4/1998.

Actualment hi ha 1 únic centre nàutic donat d'alta a l'activitat de xàrter de pesca als municipis litorals del Parc. Per tant limitar-ho a 3 empreses no afectaria a cap empresa actual situada a les aigües del Parc i és un nombre suficient tenint en compte les dimensions del Parc.

3.55 Limitacions pel busseig

En relació amb l'establiment de limitacions per l'activitat del busseig s'han rebut un total de 2 propostes amb 7 comentaris a una d'aquestes propostes.

Descripció:

Als preàmbuls de la introducció llegim: "L'article 39 del Pla especial, sobre els usos i les activitats esportives i recreatives al medi marí, estableix que..... a les reserves Naturals Parc ials el PRUG ha de determinar el número màxim d'embarcacions, d'escafandristes i d'immersions en cada zona". Tanmateix, l'Annex 4 (Activitat de busseig) de la versió actual del projecte de PRUG diu: "2.1 D'acord amb l'article 18 d'aquestes normes: No s'estableix cap màxim anual, diari o de simultaneïtat en el nombre d'immersions (planificació adaptativa)". I tampoc s'ha trobat cap referència al nombre d'immersions a les reserves Naturals Parc ials la que obliga l'article 39 del Pla especial. D'acord amb això es proposa limitar les zones on el busseig sigui admès, així com les èpoques i el nombre màxim d'immersions, amb l'establiment de sistemes de control adients, per evitar que es produeixin impactes com els que afecten al fons de les Illes Medes.

A més, també es proposa limitar el nombre d'embarcacions, amb màxims diaris basats en el principi de precaució, amb criteris de simultaneïtat en el nombre d'immersions.

Valoració tècnica:

D'acord amb les dades de seguiment de la biodiversitat marina es considera que actualment la freqüentació d'immersions no és un problema en aquest espai



Doc. original signat per:
Judith Ahufinger Breto
04/10/2023,
Sara Pont Gasau 04/10/2023

Document electrònic garantit amb signatura electrònica. Podeu verificar la seva integritat al web csv.gencat.cat fins al 06/10/2026

Original electrònic / Còpia electrònica autèntica


CODI SEGUR DE VERIFICACIÓ



0M18NN2DD2VYPPI3XM3RCUN5RZ5VK4NE

Data creació còpia:
06/10/2023 10:23:15

Pàgina 139 de 260



Generalitat de Catalunya
Departament d'Acció Climàtica,
Alimentació i Agenda Rural
**Direcció General de Polítiques
Ambientals i Medi Natural**

protegit i, per tant, no cal establir el nombre màxim de bussejadors. Per altra banda, l'activitat de busseig és molt estacional pel qual no es necessari establir èpoques concretes per a la realització de l'activitat. En tot cas, amb la disponibilitat de totes les dades de busseig (obligació que estableix el PRUG) i les dades de seguiment de la biodiversitat marina, podrem valorar i decidir, si s'escau l'establiment d'un límit màxim anual, diari i/o simultani per a la realització de les diferents activitats que es realitzen al Parc .

3.56 Diagnosi patrimoni immaterial

En relació amb la diagnosi del patrimoni immaterial del Parc s'han rebut un total de 2 propostes d'un mateix proposant sense comentaris.

Descripció:

Es proposa:

- Per una banda, descriure i caracteritzar les tipologies del patrimoni immaterial més notables: els estètics o perceptius, històrics i espirituals. Entre les primers destaquen el silenci, la bellesa i la tranquil·litat indispensables per un acostament profund i conscient a la natura. Entre els segons, els llocs vinculats o adjacents a indrets sacralitzats del litoral -amb independència de l'època que siguin. Els valors d'aquest patrimoni són diacrònics, és dir, s'han de conservar al llarg del cicle diari i anual, la qual cosa implica que el PRUG hauria d'adoptar totes les mesures que s'escaiguin per evitar les pressions i els impactes negatius que els poden afectar, tal com els capteniments agressius, els sorolls motoritzats, els elements dissónants, o la contaminació lumínica
- Per altra banda, identificar i integrar, en els plànols informatius i de zonificació, tots els elements d'interès cultural intangible i espiritual que en siguin mereixedors. En aquest sentit, escau esmentar alguns treballs realitzats els darrers anys, com ara:



Doc. original signat per:
Judith Ahufinger Breto
04/10/2023,
Sara Pont Gasau 04/10/2023

Document electrònic garantit amb signatura electrònica. Podeu verificar la seva integritat al web csv.gencat.cat fins al 06/10/2026

Original electrònic / Còpia electrònica autèntica


CODI SEGUR DE VERIFICACIÓ



0M18NN2DD2VYPPI3XM3RCUN5RZ5VK4NE

Data creació còpia:
06/10/2023 10:23:15

Pàgina 140 de 260

 Generalitat de Catalunya
Departament d'Acció Climàtica,
Alimentació i Agenda Rural
**Direcció General de Polítiques
Ambientals i Medi Natural**

- «Diagnosi del patrimoni intangible i espiritual del Parc Natural de Cap de Creus. Inventari d'elements i recursos per a la seva incorporació a l'hora de programar activitats dins el Parc Natural de Cap de Creus” (Edgar Tarrés, 2020).
- “Un acostament profund a la natura de Cap de Creus. Propostes i actuacions” (Josep Gomis, 2017), que aporta una interessant anàlisi, que seria bo desenvolupar i completar.
- Altres espais indrets litorals sacralitzats en èpoques prehistòriques (megalítiques) o històriques (romana i cristiana) tal com camins de pelegrinatge o indrets eremítics litorals.

Valoració tècnica:

El Parc no disposa de l'inventari del patrimoni cultural, material i immaterial, del seu àmbit marí pel qual es proposa introduir una nova actuació a la Línia d'Actuació 02. Millora del Coneixement del Programa d'Actuacions del PRUG en aquest sentit.

3.57 Diferenciar entitats de particulars

En relació amb diferenciar l'ús fet per persones vinculades a entitats de particulars s'han rebut un total de 2 propostes idèntiques sense comentaris.

Descripció:

Es proposa diferenciar l'ús fet per persones amb afiliació a entitats esportives degudament constituïdes i per tant fàcilment identificables, de l'ús lúdic d'usuaris anònims

Valoració tècnica:

Les mesures han de ser iguals per a tota la ciutadania.



Doc. original signat per:
Judith Ahufinger Breto
04/10/2023,
Sara Pont Gasau 04/10/2023

Document electrònic garantit amb signatura electrònica. Podeu verificar la seva integritat al web csv.gencat.cat fins al 06/10/2026

Original electrònic / Còpia electrònica autèntica


CODI SEGUR DE VERIFICACIÓ



0M18NN2DD2VYPPI3XM3RCUN5RZ5VK4NE

Data creació còpia:
06/10/2023 10:23:15

Pàgina 141 de 260

 **Generalitat de Catalunya**
Departament d'Acció Climàtica,
Alimentació i Agenda Rural
**Direcció General de Polítiques
Ambientals i Medi Natural****3.58 Telèfon de denúncies**

En relació amb disposar d'un telèfon de denúncies s'han rebut un total de 2 propostes idèntiques i s'han realitzat 6 comentaris a aquestes propostes.

Descripció:

Se sol·licita al Parc que faciliti un telèfon de contacte on denunciar males praxis si no es compleixen dites normes, així com, pel qual fa a la possibilitat de fondeig nocturn.

Valoració tècnica:

El telèfon per a la realització de denúncies és el 112 que actua de forma centralitzada.

3.59 Discriminació positiva

En relació amb la discriminació positiva s'han rebut un total de 2 propostes sense comentaris.

Descripció:

Es demana que s'implementin exempcions per a les embarcacions amb port base als municipis més afectats, sobretot Cadaqués, des d'on has de fer masses milles per un petit llagut per trobar un tros de costa que no sigui Parc Natural. Moltes vegades no és just fer un "igual per tothom". Si parlem de sostenibilitat o de criteris ecològics, el gran problema és la massificació i les embarcacions grans i de motors potents. La majoria d'usos tradicionals sempre s'han integrat bé en aquesta idea que ara sembla tan moderna.

Valoració tècnica:

Les mesures han de ser iguals per a tota la ciutadania, no és possible exceptuar en funció del port base.



Doc. original signat per:
Judith Ahufinger Breto
04/10/2023,
Sara Pont Gasau 04/10/2023

Document electrònic garantit amb signatura electrònica. Podeu verificar la seva integritat al web csv.gencat.cat fins al 06/10/2026

Original electrònic / Còpia electrònica autèntica


CODI SEGUR DE VERIFICACIÓ



0M18NN2DD2VYPPI3XM3RCUN5RZ5VK4NE

Data creació còpia:
06/10/2023 10:23:15

Pàgina 142 de 260

 **Generalitat de Catalunya**
Departament d'Acció Climàtica,
Alimentació i Agenda Rural
**Direcció General de Polítiques
Ambientals i Medi Natural****3.60 Reserva de boia**

En relació amb la reserva de boia s'han rebut un total de 2 propostes i s'han realitzat 7 comentaris una d'aquestes propostes.

Descripció:

Es proposa establir un sistema de reserva de places (on-line) gestionat pel Parc i vigilat pels agents rurals per a la temporada de màxima afluència.

Valoració tècnica:

S'està treballant en el desenvolupament de la reserva online de boia vinculada un procediment específic al web de la Generalitat de Catalunya. A més, també es preveu disposar "in situ" d'un servei de barquer.

3.61 Captura i solta

En relació amb la captura i solta s'han rebut un total de 2 propostes i s'han realitzat 3 comentaris a una d'aquestes propostes.

Descripció:

Es demana que no existeixi normativa que obligui a la pràctica de la captura i solta en cap de les àrees que integren les aigües del Parc.

Valoració tècnica:

Es proposa dins les RNP limitar la pesca amb canya a la modalitat de captura i solta, això associat a les zones sense pesca ha de permetre la recuperació de les poblacions de peixos. Per a la pesca recreativa es proposa permetre la modalitat de jigging, tenint en compte que ja s'ha limitat la pesca amb esquer viu, les diferents tipologies existents i que l'establiment del permís de pesca recreativa i les dades de captura s'avaluarà si són necessàries mesures addicionals.



Doc. original signat per:
Judith Ahufinger Breto
04/10/2023,
Sara Pont Gasau 04/10/2023

Document electrònic garantit amb signatura electrònica. Podeu verificar la seva integritat al web csv.gencat.cat fins al 06/10/2026

Original electrònic / Còpia electrònica autèntica


CODI SEGUR DE VERIFICACIÓ



0M18NN2DD2VYPPI3XM3RCUN5RZ5VK4NE

Data creació còpia:
06/10/2023 10:23:15

Pàgina 143 de 260

 Generalitat de Catalunya
Departament d'Acció Climàtica,
Alimentació i Agenda Rural
**Direcció General de Polítiques
Ambientals i Medi Natural****3.62 Àrea de foment de l'educació ambiental**

En relació amb l'Àrea de foment de l'educació ambiental s'han rebut un total de 2 propostes i s'han realitzat 8 comentaris a aquestes propostes.

Descripció:

Per una banda, es valora molt negativament ja que només es permet la captura i solta, menystenint la pesca submarina. És un fet que el pescador/a submarí realitza l'activitat connectat fortament amb el medi marí i és l'únic que pot decidir no pescar un peix quan en té la oportunitat i això és, pedagògicament, igual de rellevant que pescar el peix i deixar-lo anar (malferit o no). Sigui o no amb fins de foment de l'educació ambiental, la pesca submarina perd, valorem que forma encoberta, zones on es pot practicar. Per tot això, es proposa: Les àrees de Foment d'Educació Mediambiental han d'incorporar la pesca submarina com a modalitat respectuosa amb el medi sempre que es practiqui de forma legal i respectant la normativa que estableix el propi PRUG. En cas que de voler establir una zona on només es pugui fer de captura i solta, proposem que s'estableixi només a Cala Tamariua (Port de la Selva). Sempre de forma temporal i amb el conseqüent seguiment científic associat.

Per altra banda, es mostra totalment acord en aquesta proposta. Aquestes zones poden ser un excel·lent aparador del patrimoni natural del Parc i de l'eficiència de la gestió a la major part de públic que pot accedir per terra o mar per a visitar i gaudir del medi marí en un espai protegit. No obstant, la mobilitat dels peixos i la connectivitat entre hàbitats pot fer que aquestes àrees siguin massa petites per aconseguir els objectius proposats, i siguin finalment ineficients. Així, es proposa augmentar aquestes àrees amb la següent extensió, fins a 200 m de la costa:

- De Cala Tamariua a Cap mitjà
- Tram de costa entre les RNP de Tres Frares i Cap de Creus
- Punta d'en Cudera a Illa de Port-Lligat
- Tot el contorn de l'illa Messina
- De Punta Figuera a la RNP de cap Norfeu



Doc. original signat per:
Judith Ahufinger Breto
04/10/2023,
Sara Pont Gasau 04/10/2023

Document electrònic garantit amb signatura electrònica. Podeu verificar la seva integritat al web csv.gencat.cat fins al 06/10/2026

Original electrònic / Còpia electrònica autèntica


CODI SEGUR DE VERIFICACIÓ



0M18NN2DD2VYPPI3XM3RCUN5RZ5VK4NE

Data creació còpia:
06/10/2023 10:23:15

Pàgina 144 de 260

 Generalitat de Catalunya
Departament d'Acció Climàtica,
Alimentació i Agenda Rural
**Direcció General de Polítiques
Ambientals i Medi Natural**

- De Cap Blanc a Punta Falconera

Amb aquesta zonació, es repartiria la línia de costa de forma equivalent per a totes les activitats extractives (35,5%), de foment d'educació ambiental (32,8%) i no extractives (no pesca:30%, RNI: 1%).

També s'indica que no queda clar si la pesca artesanal és permesa en aquestes zones i es demana un aclariment en aquest sentit.

Valoració tècnica:



L'objectiu de l'Àrea de foment d'educació ambiental és la promoció, a tota la ciutadania, de les activitats d'observació de la natura i d'educació ambiental per millorar el coneixement i la comprensió del medi natural amb l'establiment d'itineraris marins i la pràctica de la pesca en modalitat de captura i solta no gaire instaurada i que permet retornar les captures a mar, prioritzant-hi l'activitat d'escola de pesca. Aquest objectiu és incompatible amb la pesca submarina que, en tot cas, es pot seguir realitzant a la resta del Parc amb normalitat.


Tenint en compte aquest objectiu es delimita aquesta a zones properes als nuclis urbans dels municipis litorals i molt accessibles, concretament l'àrea comprèn tres cales (Murtra, Port-Lligat i Tamariua) i es proposa incloure un àmbit al voltant d'una illa (una part de l'entorn d'illa Messina). No considera adient ampliar aquesta àrea a un 32,8% de l'espai protegit sense tenir en compte les figures de protecció establertes per la Llei 4/1998, de 12 març, per aquest motiu aquest PRUG treballa per avançar en la consolidació les RNP com a zones d'excel·lència on es fomenta la dinàmica Natural dels ecosistemes i es promouen les activitats contemplatives.

3.63 Pesca submarina

En relació amb la pesca submarina, de forma general, s'han rebut un total de 2 propostes i s'ha realitzat 3 comentaris a aquestes propostes. Els aspectes específics es tracten en aquest document de forma separada.

Descripció:

	Doc. original signat per: Judith Ahufinger Breto 04/10/2023, Sara Pont Gasau 04/10/2023	Document electrònic garantit amb signatura electrònica. Podeu verificar la seva integritat al web csv.gencat.cat fins al 06/10/2026	Data creació còpia: 06/10/2023 10:23:15
		Original electrònic / Còpia electrònica autèntica CODI SEGUR DE VERIFICACIÓ  0M18NN2DD2VYPPI3XM3RCUN5RZ5VK4NE	Pàgina 145 de 260



Generalitat de Catalunya
Departament d'Acció Climàtica,
Alimentació i Agenda Rural
**Direcció General de Polítiques
Ambientals i Medi Natural**

Per una banda, es proposa limitar la pesca submarina d'una manera estricta en tot l'àmbit marí del Parc .

Per altra banda, es proposa considerar zones de veda temporal com es fa amb el pop i que, per exemple, any si any no, es pugui practicar l'activitat en determinades cales per garantir que la gent que vulgui practicar la pesca submarina ho pugui fer, respectant això si les mides i captures màximes que s'estableixen.

Valoració tècnica:

La Llei 4/1998, de 12 de març, permet la pesca submarina a l'àmbit del Parc i PRUG de forma general no la pot prohibir. A més, la Llei ja especifica les àrees on no es permet la pesca submarina, concretament les RNP. A l'àmbit del Parc, on és permesa, el PRUG es centra a regular l'activitat i les captures.

La opció de plantejar àrees rotatòries sense extracció s'han valorat però s'ha constatat que aquest tipus de reserves no donen bons resultats ja que les espècies de peixos més sedentaris tenen una vida llarga i comencen la seva reproducció a una edat avançada. Les àrees sense pesca han de ser àrees estables que puguin garantir un bon estat de conservació de les espècies i puguin produir efecte reserva exportant peix fora d'aquestes.

3.64 Talles mínimes per espècie

En relació amb les talles mínimes per espècie s'han rebut un total de 2 propostes i s'han realitzat 6 comentaris a una d'aquestes propostes.

Descripció:

Es valora molt positivament aquesta mesura, ja que s'afavoreix assegurar la talla de primera maduresa sexual i la sostenibilitat i el respecte cap als recursos pesquers.

També s'assenyala que amb l'establiment d'aquestes talles mínimes només s'assegura estadísticament la maduresa sexual al 50 % de les captures. En el



Doc. original signat per:
Judith Ahufinger Breto
04/10/2023,
Sara Pont Gasau 04/10/2023

Document electrònic garantit amb signatura electrònica. Podeu verificar la seva integritat al web csv.gencat.cat fins al 06/10/2026

Original electrònic / Còpia electrònica autèntica


CODI SEGUR DE VERIFICACIÓ



0M18NN2DD2VYPPI3XM3RCUN5RZ5VK4NE

Data creació còpia:
06/10/2023 10:23:15

Pàgina 146 de 260

 **Generalitat de Catalunya**
Departament d'Acció Climàtica,
Alimentació i Agenda Rural
**Direcció General de Polítiques
Ambientals i Medi Natural**

context de sobrepesca actual, aquesta suficiència és qüestionable en un espai declarat zona protegida.

En línia amb el que el Pla Especial del Cap de Creus estableix en quant a determinar l'esforç de pesca simultània en relació amb l'activitat pesquera professional i recreativa, es proposa que, en la mesura que sigui possible, les talles mínimes per espècie siguin efectives per a totes les modalitats de pesca del Parc .

Valoració tècnica:

Per a l'establiment de les talles mínimes és habitual utilitzar la talla de primera maduresa. En el nostre cas, s'ha partit de talles mínimes establertes en altres àrees marines protegides com la propera Reserva marina de Cerbère-Banyuls i especialment de les recomanacions (talla de primera maduresa) establertes a la Guia d'espècies de la pesca recreativa a la costa catalana ajustant-les a l'alça per no tenir talles molt diferents i facilitar el seu compliment (totes són múltiples de 5).

S'estudiaran les dades de captura de la pesca d'arts menors al Parc per valorar la necessitat d'implementar també aquestes talles mínimes per a aquesta tipologia de pesca.

3.65 Regulació asimètrica

En relació amb la proposta de regulació asimètrica s'han rebut un total de 2 propostes sense comentaris.

Descripció:

En relació amb l'Objectiu General 5 anomenat Contribuir a la conservació del patrimoni cultural material i immaterial es demana que el patrimoni marítim s'entengui com a part integral del paisatge del Parc (només cal imaginar una de les imatges consagrades de l'entorn del Parc sense un far, un norai, un llagut o una vela llatina), ja que no és un element accessori, sinó un factor conformador del valor patrimonial del Parc. El patrimoni marítim, a més, ha vehiculat durant segles formes de convivència i d'interrelació respectuosa amb el medi natural que



Doc. original signat per:
Judith Ahufinger Breto
04/10/2023,
Sara Pont Gasau 04/10/2023

Document electrònic garantit amb signatura electrònica. Podeu verificar la seva integritat al web csv.gencat.cat fins al 06/10/2026

Original electrònic / Còpia electrònica autèntica

CODI SEGUR DE VERIFICACIÓ



0M18NN2DD2VYPPI3XM3RCUN5RZ5VK4NE

Data creació còpia:
06/10/2023 10:23:15

Pàgina 147 de 260



Generalitat de Catalunya
Departament d'Acció Climàtica,
Alimentació i Agenda Rural
**Direcció General de Polítiques
Ambientals i Medi Natural**

ofereixen models vivents i vigents per al present, que van exactament en la línia dels altres objectius del PRUG. Cal reconèixer, en aquest sentit, l'esforç de molts anys de molts particulars que, sense gaudir de cap acompanyament per part de la legislació ni de les administracions han conservat i mantingut actiu un dels conjunts de patrimoni flotant històric més excepcionals de la costa catalana. La seva absència del PRUG fa evident, un cop més, que el patrimoni marítim pateix un problema crònic d'invisibilització. Diversos països Europeus (França, Grècia, Itàlia, Regne Unit, etc.) ja disposen de mecanismes asimètrics de protecció i regulació de les embarcacions tradicionals. A l'Estat Espanyol, comunitats com València, el País Basc, Galícia o Balears també han creat mecanismes, organismes i regulació específica per aquest tipus d'embarcacions. En el cas concret de Balears, l'any passat la Vela Llatina va ser declarada bé d'interès cultural immaterial: https://www.europapress.es/illes-balears/noticia-consell-mallorca-declara-vela-latina-bieninteres-cultural-inmaterial-20220421184657.html?fbclid=IwAR0_tZ39qHCDgeaf2jIBH9ewxgml57kUomaaDYc6o3HwP2ZdeVF-Qrysgw. Catalunya porta un retard inexplicable en la protecció i regulació del seu patrimoni marítim, i el PRUG pot ajudar a posar 'la primera pedra' d'aquesta necessària regulació asimètrica. A més, Cadaqués ha estat històricament un poble amb un enorme tradició de mestres d'aixa, un poble en el qual encara es construeixen embarcacions de fusta, i un poble amb la flota viva d'embarcacions tradicionals més important de tot Catalunya. Tal i com hem apuntat en l'apartat introductori, un dels objectius del PRUG és el de mantenir i preservar 'un llenguatge', una identitat com és la del patrimoni material i immaterial del Parc. Creiem que per poder regular i mantenir aquesta identitat, el PRUG ha de tenir en compta les condicions de mar, vent i de navegació en general del Parc. Com és conegut tot el cap de Creus és una zona molt ventada, que pot esdevenir perillosa per qualsevol 'cop de vent' (Tramuntana o Sud). Són precisament les embarcacions petites, però molt especialment les embarcacions tradicionals, les que defineixen la singularitat del paisatge de Cadaqués. En aquest sentit, l'Administració ha de ser "valenta" i d'una vegada per totes reconèixer que no és el mateix una llanxa de 8m d'eslora, de plàstic i amb motors



Doc. original signat per:
Judith Ahufinger Breto
04/10/2023,
Sara Pont Gasau 04/10/2023

Document electrònic garantit amb signatura electrònica. Podeu verificar la seva integritat al web csv.gencat.cat fins al 06/10/2026

Original electrònic / Còpia electrònica autèntica


CODI SEGUR DE VERIFICACIÓ



0M18NN2DD2VYPPI3XM3RCUN5RZ5VK4NE

Data creació còpia:
06/10/2023 10:23:15

Pàgina 148 de 260



Generalitat de Catalunya
Departament d'Acció Climàtica,
Alimentació i Agenda Rural
**Direcció General de Polítiques
Ambientals i Medi Natural**

de gran potencia que una embarcació tradicional, de la mateixa eslora, aparellada en vela llatina més de 50 o 60 anys d'història. És per totes aquests raons que considerem necessari que el PRUG, per tal de dur a terme el seu propi objectiu de "contribuir a la conservació del patrimoni cultural material i immaterial", assumeixi i entengui com a imprescindible una regulació específica i asimètrica per les embarcacions tradicionals, no només mantenir el patrimoni marítim sinó, en la mesura del possible, protegir-lo i potenciar-lo.

Valoració tècnica:

La Direcció general de Polítiques Ambientals i Medi Natural no és competent per a la declaració de béns d'interès cultural ni el PRUG l'eina per fer-ho, per tant, no pot plantejar una discriminació positiva en aquest sentit.

El Parc ha de garantir la conservació del patrimoni natural i pot contribuir a la conservació del patrimoni cultural i, normalment, es desenvolupa quan l'activitat està especialment vinculada a la conservació del patrimoni natural.

3.66 Ecobriefing per a les embarcacions de lloguer

En relació amb l'ecobriefing per a les embarcacions de lloguer s'han rebut un total de 2 propostes i s'han realitzat 7 comentaris a aquestes propostes.

Descripció:

Es recolza que es demani a les empreses de lloguer d'embarcacions que facin una exposició inicial (ecobriefing) als seus clients informant dels valors naturals i de navegació i fondeig i es proposa:

- Que aquestes empreses informin adequadament els seus clients no sols de les normes vigents sinó dels valors intangibles i immaterials del Parc (calma, silenci, harmonia, bellesa, etc.) i de la necessitat de respectar-los.
- Ser molt estrictes en aquest punt i en cas d'infraccions per desconeixement actuar sobre l'empresa responsable del lloguer.

Valoració tècnica:



Doc. original signat per:
Judith Ahufinger Breto
04/10/2023,
Sara Pont Gasau 04/10/2023

Document electrònic garantit amb signatura electrònica. Podeu verificar la seva integritat al web csv.gencat.cat fins al 06/10/2026

Original electrònic / Còpia electrònica autèntica


CODI SEGUR DE VERIFICACIÓ



0M18NN2DD2VYPPI3XM3RCUN5RZ5VK4NE

Data creació còpia:
06/10/2023 10:23:15

Pàgina 149 de 260



Generalitat de Catalunya
Departament d'Acció Climàtica,
Alimentació i Agenda Rural
**Direcció General de Polítiques
Ambientals i Medi Natural**

Totalment d'acord en que s'inclougi el patrimoni cultural immaterial en els ecobriefings. Es proposa incorporar-ho en el contingut de les explicacions prèvies que es plantegen en el PRUG abans de la realització de les diferents activitats.

L'empresa de lloguer no és la responsable de les infraccions de les persones que lloguen una embarcació i, per tant, no se la pot sancionar. Únicament és responsable de les pròpies infraccions.

3.67 Compensació econòmica

En relació amb una compensació econòmica s'han rebut un total de 2 propostes sense comentaris a aquestes propostes.

Descripció:

Es demana una compensació econòmica per les pèrdues de les zones No-Take: la Confraria de Pescadors del Port de la Selva preveu que la implantació del lot de mesures projectades dins les aigües del Parc Natural de Cap de Creus tindrà un rellevant impacte econòmic negatiu sobre els beneficis directes del sector pesquer professional local i és per això que demanem un Pla d'actuació que contempli un sistema d'ajuts compensatoris, tant per a armadors com per a tripulants.

D'aquesta manera la flota podria assumir a curt termini les conseqüències de les restriccions imposades pel PRUG i mantenir l'activitat i els actuals llocs de treball dependents de l'activitat pesquera del territori.

Valoració tècnica:

El PRUG no és l'instrument adequat ni té la capacitat per l'establiment d'aquest tipus de compensacions econòmiques.

3.68 Pesca recreativa

En relació amb la pesca recreativa, de forma general, s'han rebut un total de 2 propostes sense comentaris a aquestes propostes. Els aspectes específics es tracten en aquest document de forma separada.



Doc. original signat per:
Judith Ahufinger Breto
04/10/2023,
Sara Pont Gasau 04/10/2023

Document electrònic garantit amb signatura electrònica. Podeu verificar la seva integritat al web csv.gencat.cat fins al 06/10/2026

Original electrònic / Còpia electrònica autèntica


CODI SEGUR DE VERIFICACIÓ



0M18NN2DD2VYPPI3XM3RCUN5RZ5VK4NE

Data creació còpia:
06/10/2023 10:23:15

Pàgina 150 de 260

 **Generalitat de Catalunya**
Departament d'Acció Climàtica,
Alimentació i Agenda Rural
**Direcció General de Polítiques
Ambientals i Medi Natural**Descripció:

Per una banda, es recolzen els avanços en la gestió de la pesca recreativa d'aquest nou PRUG que considerem un pas endavant en la compatibilitat pesca i conservació als espais Naturals destacant els aspectes com: Art. 14. Àrea d'educació ambiental i punt 4 escoles de pesca de captura i solta, Secció 5: Pesca Recreativa arts. 28 a 31, Art. 47. Taula de governança de la pesca recreativa i Annex 6. Talles mínimes, quotes anuals i diàries, inclusió d'espècies sols amb captura i solta i d'altres.

Per altra banda, s'indica que la pesca recreativa és una activitat que ja es troba molt regulada en l'actualitat, tant per organismes estatals com per autonòmics. Per a poder pescar de manera recreativa cal invertir, a més, temps i recursos materials que tenen un alt cost econòmic, la qual cosa redueix molt considerablement l'interès, i com a conseqüència, l'impacte d'aquest sector. És per tot això que no s'entén la criminalització a la qual s'està veient sotmesa aquesta activitat i reclamem que es consideri de manera justa i objectiva el seu impacte sobre el territori abans de proposar limitacions que, en la majoria de casos, impossibiliten la seva pràctica a la zona del Parc Natural de Cap de Creus.

Valoració tècnica:

El PRUG no criminalitza l'activitat ni la prohibeix. El Parc Natural de Cap de Creus és un espai protegit de primer ordre i cal establir mesures per garantir la conservació dels seus valors, entre elles la regulació de la pesca recreativa.

3.69 Embarcacions a motor

En relació amb les embarcacions a motor s'han rebut un total de 2 propostes i s'han realitzat 7 comentaris a aquestes propostes.

Descripció:

Es proposa restringir l'accés de les embarcacions de motor al Parc Natural de Cap de Creus ja que:



Doc. original signat per:
Judith Ahufinger Breto
04/10/2023,
Sara Pont Gasau 04/10/2023

Document electrònic garantit amb signatura electrònica. Podeu verificar la seva integritat al web csv.gencat.cat fins al 06/10/2026

Original electrònic / Còpia electrònica autèntica

CODI SEGUR DE VERIFICACIÓ



0M18NN2DD2VYPPI3XM3RCUN5RZ5VK4NE

Data creació còpia:
06/10/2023 10:23:15

Pàgina 151 de 260



Generalitat de Catalunya
Departament d'Acció Climàtica,
Alimentació i Agenda Rural
**Direcció General de Polítiques
Ambientals i Medi Natural**

- degraden els valors immaterials de la natura, dificulten els espais de contemplació i de silenci de l'entorn i dificulten la percepció dels sons de la natura. Aquests valors incideixen directament en la nostra salut i en el nostre benestar. Investigacions recents demostren que els sorolls de fons poden produir efectes perjudicials a la salut i, al contrari, el silenci té nombrosos beneficis, entre els quals, ens ajuden a reduir l'estrès. Per exemple, l'exposició al silenci durant dues hores al dia estimula la creació de noves neurones a l'hipocamp (una important part del cervell, implicada a la memòria, les emocions i l'aprenentatge).
- Els entorns urbans on viu la major part de la nostra societat ja és prou sorollosa i els Parcs Naturals haurien de poder oferir refugis de silenci, esdevenint santuaris de silenci, tant per a les persones com per a la biodiversitat.
- Als anys 50, les foques monja vivien a Cap de Creus, avui s'han extingit. L'activitat pesquera i la pressió del turisme han fet desaparèixer espècies clau, i ara la crisi climàtica, amenaça els coralls i la gorgònia vermella. El 1998 es va declarar Àrea Marina Protegida. Després de 24 anys, necessitem la màxima protecció, aquest nou PRUG està pensat per preservar la Natura i ha de continuar endavant. Els vehicles motoritzats no hi poden tenir cabuda.

Valoració tècnica:

No és viable ni justificat tenint en compte l'actual estat de conservació dels valors del Parc limitar totes les embarcacions de motor al Parc.

3.70 Quotes de pesca recreativa

En relació amb les quotes de pesca recreativa s'han rebut un total de 2 propostes i s'ha realitzat 1 comentari a una d'aquestes propostes.

Descripció:



Doc. original signat per:
Judith Ahufinger Breto
04/10/2023,
Sara Pont Gasau 04/10/2023

Document electrònic garantit amb signatura electrònica. Podeu verificar la seva integritat al web csv.gencat.cat fins al 06/10/2026

Original electrònic / Còpia electrònica autèntica


CODI SEGUR DE VERIFICACIÓ



0M18NN2DD2VYPPI3XM3RCUN5RZ5VK4NE

Data creació còpia:
06/10/2023 10:23:15

Pàgina 152 de 260

 Generalitat de Catalunya
Departament d'Acció Climàtica,
Alimentació i Agenda Rural
**Direcció General de Polítiques
Ambientals i Medi Natural**

Per una banda, es demana que es retirin els topalls o les prohibicions en la pesca d'algunes espècies.

Per altra banda, es proposa perllongar els bag limits de l'Ordre ACC/157/2022, afegint un límit anual per les espècies que es consideri adients, així com coordinar dita mesura amb la implantació del Carnet del Pescadors del Parc i la conseqüent declaració de captures, la qual cosa aportarà un conjunt d'informació de l'activitat sobre la que suportar coherentment la gestió adaptativa justificant aquesta proposta en que l'efecte de la implementació de l'Ordre ACC/157/2022 serà positiu, tant pel recurs, sense cap mena de dubte, com a nivell socioeconòmic, mantenint l'activitat tot i la reducció de captures. No obstant, cal un temps per consolidar les mesures i poder observar-ne els efectes. La voluntat de gestió adaptativa del PRUG significa precisament això, prendre mesures que s'adaptin a les necessitats i observar l'efecte de les mateixes i rectificar-les si cal.

Un canvi per la gestió de la pesca recreativa de la magnitud de l'Ordre ACC/157/2022, no es pot endurir encara més i menys sense haver donat temps a veure'n l'efecte sobre el recurs i sobre l'activitat pròpia de la pesca recreativa.

Les eines per una correcta gestió ja hi són, les ha establert l'Ordre ACC/157/2022, i ara per ara compten amb l'aprovació de gran part del col·lectiu afectat, de manera que la gestió adaptativa ens ha de permetre corregir i millorar.

En aquest sentit, l'aplicació del quadre de bag limits proposat per l'actual redactat del PRUG trenca de forma dràstica amb aquesta idea de gestió adaptativa alhora que desmotiva a un col·lectiu que pot aportar, i aporta, molts aspectes positius al propi Parc.

Així mateix, cal destacar que el Pla Especial de l'any 2006 estableix en el seu article 23.2, apartat C, que el PRUG ha de determinar, en relació amb l'activitat pesquera professional i amb la pesca esportiva, l'esforç de pesca simultània a les reserves Naturals Parc ials i a la resta de l'àmbit del Parc. Tanmateix, la proposta de PRUG estableix mesures que fomenten el desequilibri ecològic, com per exemple la prohibició de captura de determinades espècies en modalitat de pesca



Doc. original signat per:
Judith Ahufinger Breto
04/10/2023,
Sara Pont Gasau 04/10/2023

Document electrònic garantit amb signatura electrònica. Podeu verificar la seva integritat al web csv.gencat.cat fins al 06/10/2026

Original electrònic / Còpia electrònica autèntica


CODI SEGUR DE VERIFICACIÓ



0M18NN2DD2VYPPI3XM3RCUN5RZ5VK4NE

Data creació còpia:
06/10/2023 10:23:15

Pàgina 153 de 260



Generalitat de Catalunya
Departament d'Acció Climàtica,
Alimentació i Agenda Rural
**Direcció General de Polítiques
Ambientals i Medi Natural**

recreativa (bag limit zero), però que, per contra, no es troben afectades per cap limitació en nombre de captures en el cas de la pesca professional.

Valoració tècnica:

Les dades de seguiment ens indiquen que les poblacions de peixos al Parc Natural no es troben en bon estat de conservació, l'establiment de quotes màximes diàries i anuals per algunes de les espècies d'interès pesquer són mesures que plantegen revertir aquesta situació. Estem en un espai natural protegit i tenim la obligació de garantir un bon estat de conservació de les seves espècies i hàbitats.


Les quotes establertes a l'Ordre ACC/157/2022 són mesures acordades per la Direcció general de Política Marítima i Pesca Sostenible amb el sector de la pesca recreativa amb l'objectiu d'aplicar mesures urgents per la conservació dels recursos pesquers. Tal i com ja es va especificar en l'informe preceptiu emès per la Direcció general de Polítiques Ambientals i Medi Natural hagués estat recomanable que les quotes de captures diàries coincidissin amb les que s'estaven plantejant en el seu moment en el marc de la tramitació del PRUG, tenint en compte que els resultats dels seguiment de la biodiversitat marina indiquen que moltes espècies vulnerables es troben en situació de regressió. Tenint en compte això, es considera adient ajustar les quotes màximes per garantir la conservació d'aquestes espècies. En tot cas, en funció de l'estat de conservació d'aquests peixos vulnerables a l'activitat pesquera les quotes màximes es podran anar adaptant.

3.71 Quotes de pesca, talles mínimes i talles màximes

En relació amb les quotes de pesca, talles mínimes i talles màximes, de forma conjunta, s'han rebut un total de 2 propostes i s'han realitzat 23 comentaris a una d'aquestes propostes.

Descripció:

	Doc. original signat per: Judith Ahufinger Breto 04/10/2023, Sara Pont Gasau 04/10/2023	Document electrònic garantit amb signatura electrònica. Podeu verificar la seva integritat al web csv.gencat.cat fins al 06/10/2026	Data creació còpia: 06/10/2023 10:23:15
		Original electrònic / Còpia electrònica autèntica	Pàgina 154 de 260
		CODI SEGUR DE VERIFICACIÓ	
			
		0M18NN2DD2VYPPI3XM3RCUN5RZ5VK4NE	

 **Generalitat de Catalunya**
Departament d'Acció Climàtica,
Alimentació i Agenda Rural
**Direcció General de Polítiques
Ambientals i Medi Natural**

S'indica que les vedes temporals i els cupus ben aplicats són efectius i es demana l'establiment de talles mínimes, i talles màximes per protegir els grans reproductors d'espècies amb creixement lent poden ser importants. També es sol·licita reduir més els cupus.

Valoració tècnica:

Les dades de seguiment ens indiquen que les poblacions de peixos al Parc Natural no es troben en bon estat de conservació, l'establiment de quotes màximes diàries i anuals i de talles màximes per algunes de les espècies d'interès pesquer són mesures que plantegen revertir aquesta situació. A més, el PRUG planteja que aquestes mesures es puguin avaluar anualment i modificar, si s'escau, per ajustar-les, bé reduint-les o bé augmentant-les, en funció de l'estat de les seves poblacions al Parc. Estem en un espai Natural protegit i tenim la obligació de garantir un bon estat de conservació de les seves espècies i hàbitats.

3.72 Condicions lloguer d'embarcacions

En relació amb les condicions de lloguer d'embarcacions s'han rebut un total de 2 propostes idèntiques i s'han realitzat 6 comentaris a aquestes propostes.

Descripció:

Es contempen condicions específiques per les empreses de lloguer. En aquest sentit, es considera que cal unificar les condicions que s'estableixen pel lloguer d'embarcacions a motor amb les que no ho siguin. D'aquesta manera, si per les embarcacions recreatives a motor de lloguer s'estableixen unes condicions específiques com són la informació sobre l'espai protegit, la navegació i el fondeig, aquestes condicions haurien de ser també les mateixes per les embarcacions recreatives amb propietari privat, ja que, del contrari, suposaria una discriminació manifesta.

Valoració tècnica:

Les condicions específiques que es plantegen per són:



Doc. original signat per:
Judith Ahufinger Breto
04/10/2023,
Sara Pont Gasau 04/10/2023

Document electrònic garantit amb signatura electrònica. Podeu verificar la seva integritat al web csv.gencat.cat fins al 06/10/2026

Original electrònic / Còpia electrònica autèntica

CODI SEGUR DE VERIFICACIÓ



0M18NN2DD2VYPPI3XM3RCUN5RZ5VK4NE

Data creació còpia:
06/10/2023 10:23:15

Pàgina 155 de 260



Generalitat de Catalunya
Departament d'Acció Climàtica,
Alimentació i Agenda Rural
**Direcció General de Polítiques
Ambientals i Medi Natural**

- Abans del lloguer d'una embarcació, l'empresa ha de donar una explicació amb recomanacions sobre l'espai Natural protegit, la navegació i el fondeig (ecobriefing).
- La corresponsabilitat amb els objectius de l'espai per part de les empreses i entitats que operen en aquest, i dels usuaris que en gaudeixen, es fonamental per a garantir la conservació del patrimoni Natural del Parc Natural. Per aquest motiu, una de les principals fites d'aquest PRUG és precisament fomentar la implicació i la participació de tothom en la conservació de l'espai protegit, a partir de l'establiment, per part del Parc , de canals d'informació i coordinació, i per part d'empreses i entitats, adoptant pràctiques més respectuoses ambientalment en la seva activitat i fent difusió de l'espai protegit i del PRUG entre els seus usuaris.

3.73 Tallar l'aleta caudal en el moment de la captura

En relació amb la obligació de tallar l'aleta caudal en el moment de la captura s'han rebut un total de 2 propostes i s'ha realitzat 6 comentaris a aquestes propostes.

Descripció:

Valoració molt positiva ja que representa un augment dels sistemes de control envers la pesca furtiva, facilita la traçabilitat de les captures i evita la venda il·legal de les captures.

Valoració tècnica:

D'acord

3.74 Pesca sense mort

En relació amb la pesca sense mort s'han rebut un total de 2 propostes sense comentaris.

Descripció:



Doc. original signat per:
Judith Ahufinger Breto
04/10/2023,
Sara Pont Gasau 04/10/2023

Document electrònic garantit amb signatura electrònica. Podeu verificar la seva integritat al web csv.gencat.cat fins al 06/10/2026

Original electrònic / Còpia electrònica autèntica


CODI SEGUR DE VERIFICACIÓ



0M18NN2DD2VYPPI3XM3RCUN5RZ5VK4NE

Data creació còpia:
06/10/2023 10:23:15

Pàgina 156 de 260

 **Generalitat de Catalunya**
Departament d'Acció Climàtica,
Alimentació i Agenda Rural
**Direcció General de Polítiques
Ambientals i Medi Natural**

Es proposa que tota la pesca recreativa que s'autoritzi dins del Parc sigui pesca sense mort justificant aquesta proposta en:

- Per practicar la pesca recreativa d'aquestes espècies i amb aquests esquers queda tota la resta dels espais de la costa catalana no declarats espais protegits.
- Si es pretén, realment, una recuperació de les poblacions de peixos més vulnerables no n'hi ha prou amb l'establiment de vedes durant els períodes de cria i s'escau una moratòria permanent de la seva pesca.

Valoració tècnica:

Amb l'objectiu de consolidar de les Reserves Naturals Parcials com a llocs d'excel·lència per la conservació dins del Parc i de foment de la dinàmica Natural i d'acord amb i d'acord amb el que estableix article 23.2.a) del Pla especial:

23.2 El Pla rector d'ús i gestió del Parc Natural ha de determinar, en relació amb l'activitat pesquera professional i amb la pesca esportiva, el següent:

a) Les arts permeses a les reserves Naturals Parcials, les seves característiques autoritzades i el seu règim i períodes d'utilització

es proposa que les RNP siguin zones on la pesca recreativa es practica en la modalitat de captura i solta.

3.75 Comunicació pel busseig particular


En relació amb la comunicació pel busseig particular s'han rebut un total de 2 propostes idèntiques i s'han realitzat 6 comentaris a aquestes propostes.

Descripció:

Es considera incoherent i poc pràctic haver de comunicar prèviament cada sortida de busseig que es realitzi.

En tot cas, i si el criteri establert per part de l'Administració és inamovible i entén que és imprescindible realitzar-ho d'aquesta forma se sol·licita que s'adoptin les següents mesures:

	Doc. original signat per: Judith Ahufinger Breto 04/10/2023, Sara Pont Gasau 04/10/2023	Document electrònic garantit amb signatura electrònica. Podeu verificar la seva integritat al web csv.gencat.cat fins al 06/10/2026	Data creació còpia: 06/10/2023 10:23:15
		Original electrònic / Còpia electrònica autèntica CODI SEGUR DE VERIFICACIÓ  0M18NN2DD2VYPPI3XM3RCUN5RZ5VK4NE	Pàgina 157 de 260

 Generalitat de Catalunya
Departament d'Acció Climàtica,
Alimentació i Agenda Rural
**Direcció General de Polítiques
Ambientals i Medi Natural**

- Que la comunicació prèvia es realitzi mitjançant aplicació mòbil.
- Que el procediment d'aquesta comunicació sigui fàcil, àgil i efectiu.
- Que l'aplicació guardi la màxima informació del sol·licitant del servei, a la finalitat de poder tramitar la comunicació amb la màxima celeritat possible.

Valoració tècnica:

Es considera necessari disposar de la informació relativa a les activitats que es realitzen al Parc per poder gestionar-les de la millor manera possible i minimitzant el possible impacte que puguin realitzar. Es proposa mantenir la obligació de comunicar les activitats de busseig particular. Pel qual fa a l'eina s'està treballant en una procediment online per tal que aquesta comunicació sigui el més senzilla i àgil possible.

3.76 Estacionalitat

En relació amb l'estacionalitat s'han rebut un total de 2 propostes idèntiques sense comentaris.

Descripció:

Es posa de manifest que molta d'aquesta normativa podria tenir efecte només de temporada que és quan realment té sentit i la resta de l'any suposa un perjudici directe a la gent del territori sense cap benefici real pel medi.

Valoració tècnica:


Per poder valorar més adequadament la proposta caldria especificar les mesures a les que es fa referència.

3.77 Turisme sostenible

En relació amb el turisme sostenible s'han rebut un total de 2 propostes i s'han realitzat 3 comentaris a una d'aquestes propostes.

Descripció:

	Doc. original signat per: Judith Ahufinger Breto 04/10/2023, Sara Pont Gasau 04/10/2023	Document electrònic garantit amb signatura electrònica. Podeu verificar la seva integritat al web csv.gencat.cat fins al 06/10/2026	Data creació còpia: 06/10/2023 10:23:15
		Original electrònic / Còpia electrònica autèntica CODI SEGUR DE VERIFICACIÓ  0M18NN2DD2VYPPI3XM3RCUN5RZ5VK4NE	Pàgina 158 de 260

 **Generalitat de Catalunya**
Departament d'Acció Climàtica,
Alimentació i Agenda Rural
**Direcció General de Polítiques
Ambientals i Medi Natural**

Es planteja que el futur és apostar pel turisme sostenible per atreure gent que vingui a gaudir del paisatge, dels ocells, del busseig o de les sortides en caiac, durant tot l'any. Això és incompatible amb el fondeig que malmeti la posidònia o amb les motos d'aigua a tota velocitat i fent soroll insuportable (per humans i animals).

També es posa de manifest que, amb la pandèmia, s'ha incrementat els usuaris, tant per terra com per mar, això demostra la necessitat de contacte amb la natura i la importància dels espais naturals on poder gaudir del silenci, el soroll i la velocitat dels vehicles d'aigua motoritzats, no hi té cabuda. Volem un turisme sostenible i respectuós amb l'entorn i cal ordenar-lo, el PRUG és necessari, ben redactat i pensat per la natura, però també ens aportarà beneficis per la Salut.

Valoració tècnica:

Els objectius generals del PRUG i les mesures establertes aconseguir el seu compliment ja van en la línia de que les activitats que es desenvolupen al Parc siguin compatibles amb la conservació dels seus valors.

3.78 Prohibició pesca recreativa a les RNP sense registre de captures

En relació amb les zones sense pesca recreativa s'han rebut un total de 2 propostes sense comentaris.

Descripció:

Es demana la prohibició de qualsevol tipus d'activitat extractiva dins les aigües de les reserves Naturals Parcials de la que no es pugui garantir el registre de la seves captures. El rigor necessari a l'hora d'avaluar l'efecte reserva fa que sigui inviable la pesca recreativa en aquestes zones. A més, una vegada s'hagin tancat a la pesca les zones de dinàmica natural, les embarcacions de pesca professional hauran de concentrar tota la seva activitat en un espai més reduït i això farà que la convivència entre professionals, recreatius i bussejadors sigui encara més complicada. Les embarcacions de pesca necessiten molta superfície per dur a terme la seva activitat i la limitació prevista en la zonificació projectada crearà



Doc. original signat per:
Judith Ahufinger Breto
04/10/2023,
Sara Pont Gasau 04/10/2023

Document electrònic garantit amb signatura electrònica. Podeu verificar la seva integritat al web csv.gencat.cat fins al 06/10/2026

Original electrònic / Còpia electrònica autèntica


CODI SEGUR DE VERIFICACIÓ



0M18NN2DD2VYPPI3XM3RCUN5RZ5VK4NE

Data creació còpia:
06/10/2023 10:23:15

Pàgina 159 de 260

 **Generalitat de Catalunya**
Departament d'Acció Climàtica,
Alimentació i Agenda Rural
**Direcció General de polítiques
Ambientals i Medi Natural**

interaccions més freqüents i més intenses amb els altres usos permesos de l'espai compartit. La vigilància del compliment d'aquesta proposta no és fàcil i per això es suggereix que el tancament a la pesca recreativa es realitzi des de Cala Tavallera fins la punta del Cap de Creus.

Valoració tècnica:

L'establiment del permís especial de pescador recreatiu i el permís especial per a la pesca i el marisqueig dins les aigües del Parc Natural de Cap de Creus permetran el registre de les captures que es realitzin al Parc i així poder avaluar l'efecte de les mesures proposades.

A més, amb l'objectiu de consolidar de les Reserves Naturals Parcials com a llocs d'excel·lència per la conservació dins del Parc i de foment de la dinàmica natural i d'acord amb i d'acord amb el que estableix article 23.2.a) del Pla especial:

23.2 El Pla rector d'ús i gestió del Parc Natural ha de determinar, en relació amb l'activitat pesquera professional i amb la pesca esportiva, el següent:

a) Les arts permeses a les reserves Naturals Parcials, les seves característiques autoritzades i el seu règim i períodes d'utilització

es proposa que les RNP siguin zones de captura i solta per a la pesca recreativa.

3.79 Fondeig lliure

En relació amb el fondeig lliure s'han rebut un total de 2 propostes i s'ha realitzat 1 comentari a una d'aquestes propostes.

Descripció:

Per una banda, es proposa que no es permeti el fondeig sense boies en tot el Parc Natural i instal·lar a totes les cales camps de boies. En aquest sentit, es considera que els camps de boies proposats són insuficients i que s'hauria d'incloure també Cala Culip com a indret amb camp de boies regulat.

Per altre banda, es posa de manifest que disposant d'un mapeig aeri, es poden col·locar morts/boies amb seguretat respectant les praderies i d'aquesta forma evitem les àncores dels vaixells. Les àncores destrueixen molt agressivament les



Doc. original signat per:
Judith Ahufinger Breto
04/10/2023,
Sara Pont Gasau 04/10/2023

Document electrònic garantit amb signatura electrònica. Podeu verificar la seva integritat al web csv.gencat.cat fins al 06/10/2026

Original electrònic / Còpia electrònica autèntica


CODI SEGUR DE VERIFICACIÓ



0M18NN2DD2VYPPI3XM3RCUN5RZ5VK4NE

Data creació còpia:
06/10/2023 10:23:15

Pàgina 160 de 260

 **Generalitat de Catalunya**
Departament d'Acció Climàtica,
Alimentació i Agenda Rural
**Direcció General de Polítiques
Ambientals i Medi Natural**

praderies en pujar àncora, però les cadenes el fet de garrejar les embarcacions destrueixen també els bancs. Es proposa que es prohibeixi el fondeig lliure i que es multi severament l'incompliment.

Valoració tècnica:

Cal tenir present que la paderdia de posidònia (*Posidonia oceanica*) és un habitat d'interès comunitari prioritari segons l'annex I de la Directiva Hàbitats 92/43/CEE (codi 1120), és a dir la UE té una especial responsabilitat en la seva conservació pel qual es fonamental parar una especial atenció a aquest hàbitat. Tenint en compte que el seguiment realitzat l'any 2022 de posidònia conclou que les praderies del cap de Creus es troben en una situació global d'estabilitat i que els camps de boies no són innocus, ja que poden impactar físicament les praderies i, a més, generen impacte visual. Per tot plegat, no es considera adient prohibir el fondeig lliure a tot el Parc i instal·lar-hi camps de boies a totes les cales, ens reafirmem en la necessitat d'implementar un pla pilot amb l'objectiu de poder disposar, en uns anys, de dades concloents sobre si el fondeig o els camps de boies generen impactes significatius o no en les praderies de fanerògames marines i a l'hora avaluar la seva potencialitat sense la pressió de l'ancoratge. En el marc d'aquest pla pilot entre altres mesures, es manté la necessitat d'establir 3 zones de no fondeig experimentals situats a Cala Murtra, Cala Jugadora i Cala Taballera.

3.80 Autoritzacions

En relació amb les autoritzacions s'han rebut un total de 2 propostes sense comentaris.

Descripció:

Per una banda, es proposa la implementació d'un sistema de llicències diàries o setmanals per practicar les activitats dins el Parc Natural, i un cens d'embarcacions per a totes les activitats comercialitzades establint límits o topalls per evitar la sobrefreqüentació que s'observa en diferents activitats marítimes. Els



Doc. original signat per:
Judith Ahufinger Breto
04/10/2023,
Sara Pont Gasau 04/10/2023

Document electrònic garantit amb signatura electrònica. Podeu verificar la seva integritat al web csv.gencat.cat fins al 06/10/2026

Original electrònic / Còpia electrònica autèntica


CODI SEGUR DE VERIFICACIÓ



0M18NN2DD2VYPPI3XM3RCUN5RZ5VK4NE

Data creació còpia:
06/10/2023 10:23:15

Pàgina 161 de 260

 **Generalitat de Catalunya**
Departament d'Acció Climàtica,
Alimentació i Agenda Rural
**Direcció General de Polítiques
Ambientals i Medi Natural**

topalls només apareixen en les captures d'algunes espècies o en el cens d'embarcacions de pesca artesanal. D'aquesta manera es podria controlar millor l'accés al Parc per evitar la massificació.

Per altra banda, es posa de manifest que no queda clar en quins supòsits l'autorització es considera estimada i en quins casos desestimada per silenci administratiu. Es proposa que tractant-se d'un tema de tanta importància, considerem que hauria de clarificar-se dit redactat per tal que quedés clar. Alhora, el PRUG estableix que les autoritzacions i comunicacions prèvies s'han de presentar amb una antelació mínima d'un mes de la data prevista. No obstant, tal i com hem indicat en repetides ocasions, les condicions climàtiques particulars del Cap de Creus dificulten que a la pràctica es pugui preveure amb una antelació d'un mes si es podrà realitzar l'activitat per la qual es demana l'autorització o es realitza la comunicació prèvia, de manera que, en molts casos, s'haurà demanat autorització o s'haurà realitzat la comunicació prèvia i no es podrà realitzar l'activitat en qüestió ja que hi haurà mala mar o bufarà vent fort.

Valoració tècnica:

El PRUG planteja la necessitat de disposar d'una autorització per a gestionar activitats al Parc i a comunicar les diferents activitats que s'hi desenvolupen. A més, es planteja un sistema de gestió adaptativa de manera que es poden establir màxims per a determinades activitats en funció de l'estat de conservació dels ecosistemes marins del Parc.

3.81 Fondeig lliure per embarcacions tradicionals

En relació amb el fondeig lliure per embarcacions tradicionals s'han rebut un total de 2 propostes idèntiques sense comentaris.

Descripció:

Es proposa que sigui quina sigui la regulació dels camps de boies i les cales tancades a la navegació, les embarcacions de fusta i tradicionals (llaguts, menorquines i embarcacions similars de menys de 12m tinguin lliure accés i



Doc. original signat per:
Judith Ahufinger Breto
04/10/2023,
Sara Pont Gasau 04/10/2023

Document electrònic garantit amb signatura electrònica. Podeu verificar la seva integritat al web csv.gencat.cat fins al 06/10/2026

Original electrònic / Còpia electrònica autèntica


CODI SEGUR DE VERIFICACIÓ



0M18NN2DD2VYPPI3XM3RCUN5RZ5VK4NE

Data creació còpia:
06/10/2023 10:23:15

Pàgina 162 de 260



Generalitat de Catalunya
Departament d'Acció Climàtica,
Alimentació i Agenda Rural
**Direcció General de Polítiques
Ambientals i Medi Natural**

fondeig a totes les cales, fins i tot allà on es posin (si acaben instal·lant-se) els camps de boies que preveu el PRUG.

Valoració tècnica:

El PRUG actualment ja preveu el fondeig lliure de totes les embarcacions de menys de 12m i es proposa augmentar-lo a 15m.

3.82 Àrees de pernoctació

En relació amb les àrees de pernoctació s'han rebut un total de 2 propostes i s'ha realitzat 1 comentari a una d'aquestes propostes.

Descripció:

Es mostra l'acord amb les normes relacionades amb la pernoctació i en que s'habilitin dues àrees a aquest efecte ja que si es vol fer la travessia del Cap de Creus en Caiac de Mar entre Roses i Llançà per exemple, la distància es prou gran com per si s'ha de fer en un dia només estigui a l' abast dels caiaquistes més experimentats i ràpids. Normalment aquesta travessia es pot fer perfectament en un o dos dies i la delimitació d'aquestes àrees de pernoctació ajudaria a regular aquesta pràctica. Es proposa que una d'aquestes àrees sigui Cala Tavallera i l'altre estigui situada al Mar d'Avall.

Per altra banda, es proposa que les àrees de pernoctació siguin moltes més que dues repartides pel Parc , tant arran d'aigua per caiacs i embarcacions lleugeres com a l'interior per senderistes. A més, s'indica que aquestes àrees haurien de ser el més semblants al medi natural possible, sense elements artificials, per tal de tenir un gaudi de l'aire lliure en concordança amb un Parc Natural. Sense una gestió de tercers, que impliqui una activitat econòmica i excés d'infraestructura (ex. càmpings). Han de ser zones de lliure pernoctació,

Valoració tècnica:

L'establiment d'aquestes àrees de pernoctació es preveu per poder garantir el desenvolupament de les travesses que es realitzen al Parc, tant per terra com per



Doc. original signat per:
Judith Ahufinger Breto
04/10/2023,
Sara Pont Gasau 04/10/2023

Document electrònic garantit amb signatura electrònica. Podeu verificar la seva integritat al web csv.gencat.cat fins al 06/10/2026

Original electrònic / Còpia electrònica autèntica


CODI SEGUR DE VERIFICACIÓ



0M18NN2DD2VYPPI3XM3RCUN5RZ5VK4NE

Data creació còpia:
06/10/2023 10:23:15

Pàgina 163 de 260

 Generalitat de Catalunya
Departament d'Acció Climàtica,
Alimentació i Agenda Rural
**Direcció General de Polítiques
Ambientals i Medi Natural**

mar. En el desenvolupament d'una travessa al Parc 2 àrees de pernoctació són suficients, ja que també es pot pernoctar als municipis del Parc que disposen de les infraestructures necessàries per fer-ho.

La ubicació exacta d'aquestes àrees s'ha de treballar en el marc de la redacció d'un projecte tècnic específic per a la seva realització, que avalui la viabilitat dels emplaçaments per evitar els possibles impactes.

3.83 Importància del PRUG

En relació amb la importància del PRUG s'han rebut un total de 2 propostes idèntiques sense comentaris.

Descripció:

S'assenyala l'interès i la utilitat d'un instrument com el PRUG per la regulació de l'ús espai Natural del Cap de Creus davant el risc de sobreexposició a l'activitat humana indiscriminada.

Valoració tècnica:

D'acord amb el contingut d'aquesta al·legació.

3.84 Paisatge

En relació amb el paisatge s'han rebut un total de 2 propostes sense comentaris.

Descripció:

Es proposa redaccions alternatives a l'article 6.2 per millorar-ne el contingut, concretament:

"No es permet la instal·lació de cartells de propaganda i d'altres elements que trenquin l'harmonia del paisatge..."

"No es permet la instal·lació d'elements que trenquin l'harmonia del paisatge..."

"No es permet la instal·lació de cartells de propaganda ni d'altres elements artificials que trenquin l'harmonia del paisatge..."



Doc. original signat per:
Judith Ahufinger Breto
04/10/2023,
Sara Pont Gasau 04/10/2023

Document electrònic garantit amb signatura electrònica. Podeu verificar la seva integritat al web csv.gencat.cat fins al 06/10/2026

Original electrònic / Còpia electrònica autèntica


CODI SEGUR DE VERIFICACIÓ



0M18NN2DD2VYPPI3XM3RCUN5RZ5VK4NE

Data creació còpia:
06/10/2023 10:23:15

Pàgina 164 de 260

 Generalitat de Catalunya
Departament d'Acció Climàtica,
Alimentació i Agenda Rural
**Direcció General de Polítiques
Ambientals i Medi Natural**

Valoració tècnica:

Es valora positivament l'aportació i es proposa modificar el redactat de l'article 6.2 de la següent manera:

“No es permet la instal·lació de cartells de propaganda i d'altres elements que trenquin l'harmonia del paisatge...”

Mantenint els cartells de propaganda ja que és recurrent la seva instal·lació en els espais naturals protegits i es considera necessari anomenar-los especialment i no s'afegeix el concepte artificial ja que alguns elements podrien ser amb materials naturals.

3.85 Boies de fondeig i abalisament

En relació amb les boies de fondeig i abalisament s'han rebut un total de 2 propostes i s'han realitzat 9 comentaris a aquestes propostes.

Descripció:

Es proposa:

- Especificar amb més detall la gestió que planteja el PRUG de les boies de fondeig, i que totes tinguin morts ecològics.
- Afegir un punt que digui: “Sobre els substrats rocosos l'ancoratge dels sistemes d'abalisament i fondeig ha de ser de baix impacte reconegut, prioritant els de tipus de plaques metàl·liques fixades a la roca. Tots aquests sistemes s'han d'instal·lar amb una boia intermèdia per a evitar l'arrossegament de la cadena o el cap al fons. En qualsevol cas, cal garantir el correcte funcionament de tot el sistema (ancoratge i fondeig) i la nul·la afectació als hàbitats bentònics pròxims.”

Valoració tècnica:

Els morts ecològics estan inclosos en la definició de sistemes de baix impacte pel qual no es necessari indicar-los específicament. En relació a la proposta sobre prioritzar les plaques metàl·liques sobre els substrats rocosos i valorar altres



Doc. original signat per:
Judith Ahufinger Breto
04/10/2023,
Sara Pont Gasau 04/10/2023

Document electrònic garantit amb signatura electrònica. Podeu verificar la seva integritat al web csv.gencat.cat fins al 06/10/2026

Original electrònic / Còpia electrònica autèntica


CODI SEGUR DE VERIFICACIÓ



0M18NN2DD2VYPPI3XM3RCUN5RZ5VK4NE

Data creació còpia:
06/10/2023 10:23:15

Pàgina 165 de 260

 **Generalitat de Catalunya**
Departament d'Acció Climàtica,
Alimentació i Agenda Rural
**Direcció General de Polítiques
Ambientals i Medi Natural**

propostes sobre aquest punt es considera millor no especificar sistemes específics ni per fanerògames ni per plaques metàl·liques, únicament parlar de sistemes de baix impacte reconegut. Es proposa la modificació del redactat de l'article 42.2 en aquest sentit.

3.86 Megaiots i grans creuers turístics

En relació amb els megaiots i grans creuers turístics s'han rebut un total de 2 propostes sense x comentaris.

Descripció:

Es proposa incloure a l'annex 8, s'hauria d'incloure també com a embarcacions a les quals no es permet la seva navegació (ni tampoc el fondeig), els megaiots i grans creuers turístics, segons la definició estandarditzada que existeix a nivell mundial per aquestes categories. Això ja s'ha fet a altres reserves marines de la Mediterrània (consulteu el projecte Interreg Pharos4MPAs). Aquests tipus d'embarcacions posen grans riscos mediambientals pel medi natural que han estat àmpliament estudiats.

Per altra banda, es posa de manifest que no consta en el document gairebé cap referència a compromisos de descarbonització, excepte en l'eliminació de les motos aquàtiques del Parc Natural. En aquest sentit, caldria prohibir la navegació de les embarcacions més contaminants (a part de les motos aquàtiques) com per exemple megaiots i grans creuers turístics, així com reduir la velocitat màxima permesa dins l'àmbit del Parc (article 15.5).

Valoració tècnica:

D'acord amb les dades disponibles els megaiots i els grans creuers no naveguen per les aigües del Parc, segueixen rutes fora de l'espai natural protegit pel qual no es necessari fer-hi una prohibició expressa. A més, el PRUG, entre altres mesures, ja regula la velocitat de navegació.



Doc. original signat per:
Judith Ahufinger Breto
04/10/2023,
Sara Pont Gasau 04/10/2023

Document electrònic garantit amb signatura electrònica. Podeu verificar la seva integritat al web csv.gencat.cat fins al 06/10/2026

Original electrònic / Còpia electrònica autèntica


CODI SEGUR DE VERIFICACIÓ



0M18NN2DD2VYPPI3XM3RCUN5RZ5VK4NE

Data creació còpia:
06/10/2023 10:23:15

Pàgina 166 de 260

 **Generalitat de Catalunya**
Departament d'Acció Climàtica,
Alimentació i Agenda Rural
**Direcció General de Polítiques
Ambientals i Medi Natural****3.87 Busseig**

En relació amb el busseig s'han rebut un total de 2 propostes i s'han realitzat 7 comentaris a aquestes propostes.

Descripció:

Es posa de manifest que limitar el submarinisme és no permetre gaudir del fons marí, i limitar un dels atractius de turisme de qualitat que té la zona. El submarinisme estigui regulat, amb centres autoritzats, professionals als que els sigui fàcil accedir als llocs de immersió amb seguretat és positiu. S'indica que el que cal és lluitar contra la pesca furtiva, o "professional poc escrupolosa" contra els fondeigs massius de barquetes o els qui omplen de escombraries el Parc.

També s'indica que si l'administració vol acabar amb el submarinisme a Port de la Selva, Llançà i Colera, no podria fer-ho millor que amb la proposta de PRUG. És una pena que gent totalment aliena al submarinisme decideixi el que es bo per als centres de busseig que és bo per als centres de busseig que actuen aquí.

Valoració tècnica:

PRUG regula l'activitat de busseig per tal que el seu desenvolupament sigui compatible amb la conservació del patrimoni natural del Parc igual que es fa per a la resta d'activitats i compatibilitzar totes les activitats que s'hi desenvolupen.

3.88 Restauració

En relació amb el busseig s'han rebut un total de 2 propostes i s'han realitzat 2 comentaris a una d'aquestes propostes.

Descripció:

Es planteja que en els darrers anys, i amb l'auge de la ciència ciutadana, hi ha hagut un augment d'associacions, particulars, fundacions i altres organismes, a més de les universitats i centres de recerca, que han començat a desenvolupar projectes de "millora" del medi marí, especialment en temes de restauració, erradicació d'espècies invasores, reintroduccions, etc. En aquest sentit el Parc ha



Doc. original signat per:
Judith Ahufinger Breto
04/10/2023,
Sara Pont Gasau 04/10/2023

Document electrònic garantit amb signatura electrònica. Podeu verificar la seva integritat al web csv.gencat.cat fins al 06/10/2026

Original electrònic / Còpia electrònica autèntica


CODI SEGUR DE VERIFICACIÓ



0M18NN2DD2VYPPI3XM3RCUN5RZ5VK4NE

Data creació còpia:
06/10/2023 10:23:15

Pàgina 167 de 260

 Generalitat de Catalunya
Departament d'Acció Climàtica,
Alimentació i Agenda Rural
**Direcció General de Polítiques
Ambientals i Medi Natural**

de ser extremadament curós per tal de no donar suport (i fins i tot prohibir) aquelles iniciatives poc fonamentades, amb poques probabilitats d'èxit o fins i tot contraproductes, o que només persegueixen una millora de la imatge de certes marques. Qualsevol actuació en un Parc Natural, tant les metodologies, com els resultats i finalitat del projectes haurien de ser totalment contrastades i amb garanties d'èxit, i recolzades per evidències científiques.

Per tot això es proposa, un article específic per tal de poder controlar tot això, que podria ser més o menys així:

"Qualsevol actuació que impliqui una intervenció sobre la biota (trasplantaments, translocació, repoblació, eliminació, reintroducció, etc.) del Parc haurà d'estar científicament justificada, i haurà de comptar amb l'autorització de l'òrgan gestor del Parc i l'aval del seu Consell Científic".

Valoració tècnica:

No és necessari que el PRUG ho reguli ja que està regulat a l'article 6.1. Setena.

a) de la Llei 4/1998, de 12 de març, de protecció de Cap de Creus:

Setena. Es prohibeix expressament:

a) *Plantar i alliberar, respectivament, espècies silvestres, vegetals o animals, que no siguin pròpies del medi Natural de la zona. En el cas que siguin les pròpies, es requereix autorització expressa de l'òrgan gestor.*

3.89 Normativa ajustada a l'objectiu perseguit

En relació amb que la normativa s'ajusti a l'objectiu perseguit s'han rebut un total de 2 propostes sense comentaris.

Descripció:

Es manifesta que no es pot prohibir una activitat turística sense explicar el motiu i les conseqüències de la mateixa i més quan ja s'explica a la memòria d'impacte els beneficis que genera per a l'economia local i en tot cas el que caldria és



Doc. original signat per:
Judith Ahufinger Breto
04/10/2023,
Sara Pont Gasau 04/10/2023

Document electrònic garantit amb signatura electrònica. Podeu verificar la seva integritat al web csv.gencat.cat fins al 06/10/2026

Original electrònic / Còpia electrònica autèntica


CODI SEGUR DE VERIFICACIÓ



0M18NN2DD2VYPPI3XM3RCUN5RZ5VK4NE

Data creació còpia:
06/10/2023 10:23:15

Pàgina 168 de 260



Generalitat de Catalunya
Departament d'Acció Climàtica,
Alimentació i Agenda Rural
**Direcció General de Polítiques
Ambientals i Medi Natural**

establir zones on SI es pugui dur a terme per preservar les empreses turístiques d'aquest àmbit.

Es demana que no s'imposin més restriccions de les necessàries i que aquestes s'estableixin a partir d'estudis objectius capaços de demostrar la necessitat de l'aplicació de les esmentades restriccions. Tot plegat, dins un marc en què, només s'adoptin si aquestes donen resposta real i efectiva a un greuge provat per a la conservació de les espècies, lligat als efectes d'una determinada acció.

Valoració tècnica:

El PRUG regula les diferents activitats antròpiques per tal que el seu desenvolupament sigui compatible amb la conservació del patrimoni natural del Parc i compatibilitzar totes les activitats que s'hi desenvolupen. En tot cas, les mesures que s'adopten es troben justificades a les memòries.

3.90 Navegació nocturna per transport de passatgers

En relació amb la navegació nocturna per transport de passatgers s'han rebut un total de 2 propostes sense comentaris.

Descripció:

Per una banda, s'exposa que la prohibició de no permetre a la nit l'amarrament a boia ni a el fondeig a les RNP manca de tot fonament jurídic i de raonabilitat. Actualment hi ha varies empreses de vaixells turístics locals que estan oferint programes de navegació nocturna als seus clients. Cal recordar que tots els vaixells turístics locals han de tenir l'oportuna autorització administrativa i complir amb la normativa marítima de seguretat, per tant es un absurd jurídic pretendre prohibir la navegació nocturna l'amarrament a boia i el fondeig durant la nit, quan a més els vaixells disposen de mitjans tècnics necessaris per navegar de forma segura i evitar qualsevol abordatge d'un vaixell que estigui en les immediacions, que òbviament portarà enceses les oportunes llums de senyalització que permeten la seva ubicació.



Doc. original signat per:
Judith Ahufinger Breto
04/10/2023,
Sara Pont Gasau 04/10/2023

Document electrònic garantit amb signatura electrònica. Podeu verificar la seva integritat al web csv.gencat.cat fins al 06/10/2026

Original electrònic / Còpia electrònica autèntica


CODI SEGUR DE VERIFICACIÓ



0M18NN2DD2VYPPI3XM3RCUN5RZ5VK4NE

Data creació còpia:
06/10/2023 10:23:15

Pàgina 169 de 260



Generalitat de Catalunya
Departament d'Acció Climàtica,
Alimentació i Agenda Rural
**Direcció General de Polítiques
Ambientals i Medi Natural**

Per altra banda, es manifesta que no té cap sentit que les embarcacions de transport de passatgers no puguin navegar entre la posta i la sortida del sol, ja que es poden oferir, entre d'altres activitats, sortides de lluna plena per les aigües del Parc. No es tracta d'una problemàtica real a dia d'avui, ja que la navegació de nit de transports de passatgers és pràcticament nul·la, per tant no pot haver un impacte negatiu demostrat.

Valoració tècnica:

En relació a la competència per a poder regular els aspectes relacionats amb la navegació nocturna i el fondeig i l'amarrament cal indicar que el Tribunal Constitucional ha reconegut en diverses sentències, (STC 15/1998, de 22 de gener, i 38/2002, de 14 de febrer, entre d'altres) que en un determinat àmbit físic hi poden exercir competències diverses administracions, sempre que tinguin un objecte diferent i que l'exercici de la competència autonòmica no interfereixi la competència estatal, tot i que caldrà establir les adequades mesures de coordinació. Específicament, pel qual fa als espais Naturals protegits, el Tribunal Constitucional ha reconegut que és aplicable la doctrina descrita i que les comunitats autònomes poden incloure-hi els espais marítims que tinguin una continuïtat ecològica amb l'àmbit terrestre. Per això, la Llei 42/2007, del Patrimoni Natural i la biodiversitat, en el seu article 6.4 estableix que:

4. Corresponde a las comunidades autónomas el ejercicio de las funciones a las que se refiere esta ley con respecto a especies (excepto las altamente migratorias) y espacios, hábitats o áreas críticas situados en el medio marino, cuando exista continuidad ecológica del ecosistema marino con el espacio Natural terrestre objeto de protección, avalada por la mejor evidencia científica existente.

Les consideracions anteriors avalen que en el PRUG s'estableixin limitacions i regulacions específiques de forma justificada per a la necessària protecció dels ecosistemes marins amb els informes preceptius pertinents com el de la Capitania Marítima de Palamós.



Doc. original signat per:
Judith Ahufinger Breto
04/10/2023,
Sara Pont Gasau 04/10/2023

Document electrònic garantit amb signatura electrònica. Podeu verificar la seva integritat al web csv.gencat.cat fins al 06/10/2026

Original electrònic / Còpia electrònica autèntica

CODI SEGUR DE VERIFICACIÓ



0M18NN2DD2VYPPI3XM3RCUN5RZ5VK4NE

Data creació còpia:
06/10/2023 10:23:15

Pàgina 170 de 260



Generalitat de Catalunya
Departament d'Acció Climàtica,
Alimentació i Agenda Rural
**Direcció General de Polítiques
Ambientals i Medi Natural**

En relació a la navegació nocturna de les empreses de transport de passatgers es proposa permetre la navegació de transport de passatgers nocturna entre la posta i la sortida del sol, excepte a la RNP.

3.91 Silenci administratiu

En relació amb el silenci administratiu s'han rebut un total de 2 propostes sense comentaris.

Descripció:

Es posa de manifest que el redactat de l'article 48.3 és confús. No queda clar en quines condicions el silenci administratiu és una resposta afirmativa i en quines és negativa. Específicament, si es presenta una sol·licitud per autoritzar treballs científics, amb tota la documentació necessària (objectius, mètodes, finançament, composició de l'equip...) no sembla correcte una negativa no raonada per silenci administratiu. Es suggereix fer una redacció més clara. En relació amb això, es pot citar l'informe del Consell de Protecció de la Natura sobre l'esborrany de PRUG de 2014: "Cal insistir en la necessitat d'eliminar la pràctica del "silenci administratiu". És vergonyós que s'estableixi una llarga llista de documents que cal lliurar a l'hora de fer qualsevol sol·licitud a l'Administració, i uns terminis i requisits que cal complir de manera escrupolosa, i que davant de tot això l'Administració pugui no respondre la sol·licitud, i, per tant, a falta de resposta la persona interessada hagi d'entendre que se li ha denegat la sol·licitud que amb tanta feina ha hagut de preparar".

Valoració tècnica:

Tenint en compte que el silenci administratiu està regulat a la normativa general, es proposa eliminar l'apartat 48.3.

3.92 Més protecció

En relació amb més protecció s'han rebut un total de 2 propostes i s'han realitzat 9 comentaris a una d'aquestes propostes.



Doc. original signat per:
Judith Ahufinger Breto
04/10/2023,
Sara Pont Gasau 04/10/2023

Document electrònic garantit amb signatura electrònica. Podeu verificar la seva integritat al web csv.gencat.cat fins al 06/10/2026

Original electrònic / Còpia electrònica autèntica


CODI SEGUR DE VERIFICACIÓ



0M18NN2DD2VYPPI3XM3RCUN5RZ5VK4NE

Data creació còpia:
06/10/2023 10:23:15

Pàgina 171 de 260

 **Generalitat de Catalunya**
Departament d'Acció Climàtica,
Alimentació i Agenda Rural
**Direcció General de Polítiques
Ambientals i Medi Natural**Descripció:

Es planteja que només el 3% dels oceans del món estan protegits això és molt poc i que hem de fer tot el possible per augmentar el nombre d'àrees protegides. A més, un ecosistema intacte da molt més valor al seu entorn, no es pot treballar i gaudir en altres àrees?

A més, es demana garantir que existeixin zones (més enllà de la reserva integral) de prohibició de la pesca recreativa i zones de prohibició de la pesca artesanal i que en el conjunt constitueixin com a mínim el 10% de l'àrea marina. Cal garantir que hi hagi més zones de les reserves Naturals Parc i als on no es permeti el fondeig amb àncora de les embarcacions per protegir els fons marins (mínim 10% del Parc Natural).

Valoració tècnica:

D'acord amb l'article 25.1 de la Llei 12/1985, de 13 de juny, d'espais naturals:

Són Parcs Naturals els espais Naturals que presenten valors naturals qualificats, la protecció dels quals es fa amb l'objectiu d'aconseguir-ne la conservació d'una manera compatible amb l'aprofitament ordenat de llurs recursos i l'activitat de llurs habitants.

D'acord amb això la preservació estricta no és un dels seus objectius. Cal, doncs, regular les diferents activitats antròpiques per tal que el seu desenvolupament sigui compatible amb la conservació del patrimoni natural del Parc .

3.93 Necessitat del PRUG

En relació amb la necessitat del PRUG s'han rebut un total de 2 propostes i s'han realitzat 2 comentaris a una d'aquestes propostes.

Descripció:

Es manifesta que d'ençà l'any 1998 que es va crear aquest Parc i està més que demostrat que hem anat a menys en tots es sentits!. Menys peix, menys flora, menys fauna,... en definitiva menys biodiversitat! perquè en prou feines hem tingut



Doc. original signat per:
Judith Ahufinger Breto
04/10/2023,
Sara Pont Gasau 04/10/2023

Document electrònic garantit amb signatura electrònica. Podeu verificar la seva integritat al web csv.gencat.cat fins al 06/10/2026

Original electrònic / Còpia electrònica autèntica


CODI SEGUR DE VERIFICACIÓ



0M18NN2DD2VYPPI3XM3RCUN5RZ5VK4NE

Data creació còpia:
06/10/2023 10:23:15

Pàgina 172 de 260



Generalitat de Catalunya
Departament d'Acció Climàtica,
Alimentació i Agenda Rural
**Direcció General de Polítiques
Ambientals i Medi Natural**

vigilància i control als il·legals que han anat arrabassat tot el que han pogut. El PRUG de l'àmbit marí és una necessitat imperiosa i urgent pel Parc Natural de Cap de Creus, motiu pel qual insta a avançar-ne la tramitació, l'aprovació i l'aplicació, tant aviat com sigui possible i que s'ampliïn ses zones de reserva que actualment són insuficients.

Valoració tècnica:

D'acord amb la necessitat de que s'aprovi el PRUG.

L'ampliació de les RNP no es pot fer a través del PRUG, és necessària una modificació de la Llei 4/1998, de 12 de març, de protecció de Cap de Creus.

3.94 Errata

En relació amb errates detectades al redactat del PRUG s'han rebut un total de 2 propostes i s'han realitzat 2 comentaris a una d'aquestes propostes.

Descripció:

S'indica les següents errates:

- A l'annex 5 es parla del port de sortida a les illes Medes
- El punt 15.5 està repetit, fa referència a dos aspectes diferents: embarcament i velocitat.

Valoració tècnica:

D'acord, es proposa la modificació d'aquests punts corregint les errates detectades.

3.95 Recolzament propostes IAEDEN

Descripció:

S'han rebut 2 propostes, de SOS Costa Brava i d'en Javier Romero on indiquen que recolzen les consideracions fetes per IAEDEN.



Doc. original signat per:
Judith Ahufinger Breto
04/10/2023,
Sara Pont Gasau 04/10/2023

Document electrònic garantit amb signatura electrònica. Podeu verificar la seva integritat al web csv.gencat.cat fins al 06/10/2026

Original electrònic / Còpia electrònica autèntica


CODI SEGUR DE VERIFICACIÓ



0M18NN2DD2VYPPI3XM3RCUN5RZ5VK4NE

Data creació còpia:
06/10/2023 10:23:15

Pàgina 173 de 260

 Generalitat de Catalunya
Departament d'Acció Climàtica,
Alimentació i Agenda Rural
**Direcció General de Polítiques
Ambientals i Medi Natural**

Valoració tècnica:

D'acord.

3.96 Altres

La resta d'aspectes que es detallen a continuació s'han proposat una única vegada:

I. Boies busseig: Sa Freu

Aquesta proposta no ha rebut comentaris.

Descripció:

Es proposa que s'instal·li una boia de busseig a la zona de sa Freu indicant que no té sentit que no hi hagi aquesta boia ja que és una boia imprescindible en la mesura que constitueix un espai marí de gran interès visual, i en el que fa molts anys que s'hi fan immersions sense perillositat comprovada.

Valoració tècnica:

El Freu de sa Claveguera és un lloc de pas d'embarcacions angost pel qual tot i regular al velocitat de navegació per motius de seguretat no es considera adient instal·lar-hi una boia de busseig.

II. L'impacte de la pesca recreativa sobre les captures

Aquesta proposta no ha rebut comentaris.

Descripció:

Segons es desprèn de l'estudi realitzat per "Institut Català de Recerca per la Governança del Mar, (ICATMAR)", dirigit per els Drs, Marta Pujol Baucells, Arnau L. Dedeu, Joan B. Company, Antoni Lombarte i Laura Recasens, del Centre d'Estudis del Mar de Barcelona (CSIC), les captures del sector recreatiu representen tan sols el 3% de les captures que es realitzen en la costa catalana, per tant l'impacte sobre els recursos marins del Parc de Cap de Creus serà sempre molt reduït en el sector.



Doc. original signat per:
Judith Ahufinger Breto
04/10/2023,
Sara Pont Gasau 04/10/2023

Document electrònic garantit amb signatura electrònica. Podeu verificar la seva integritat al web csv.gencat.cat fins al 06/10/2026

Original electrònic / Còpia electrònica autèntica


CODI SEGUR DE VERIFICACIÓ



0M18NN2DD2VYPPI3XM3RCUN5RZ5VK4NE

Data creació còpia:
06/10/2023 10:23:15

Pàgina 174 de 260



Generalitat de Catalunya
Departament d'Acció Climàtica,
Alimentació i Agenda Rural
**Direcció General de Polítiques
Ambientals i Medi Natural**

A petició de la pròpia pesca recreativa ha proposat l'adopció d'un nou sistema de regulació de la pesca recreativa, més moderna i efectiva en la gestió dels recursos marins.

Valoració tècnica:

L'estudi d'ICATMAR és un estudi general per tot Catalunya, en el que s'inclou la pesca d'arrossegament i encerclament pel qual no és aplicable a l'àmbit del Cap de Creus en el que aquestes pesqueres no operen i només hi ha embarcacions d'arts menors.

III. Àmbit marí

Aquesta proposta no ha rebut comentaris.

Descripció:

Es demana que es defineixi que s'entén per "àmbit marí" (entenc que l'àmbit marí en sentit estricte més la franja costanera amb una interacció més estreta amb el mar), ja que moltes de les disposicions es refereixen o s'apliquen a l'àmbit terrestre, i això pot generar confusió, i fins i tot al·legacions.

Valoració tècnica:

Tal i com s'indica a l'article 3 del PRUG l'àmbit marí del Parc Natural és el descrit als annex 1 i 3 de la Llei 4/1998, de 12 de març, de protecció de Cap de Creus.

IV. L'impacte econòmic de la pesca recreativa

Aquesta proposta no ha rebut comentaris.

Descripció:

Es fa menció de l'efecte econòmic del sector de la pesca recreativa que, segons el mateix estudi d'ICATMAR, representa un total de 87.483.815 euros, que si els dividim per les captures de 780.467 kg, representa que cada kg de peix capturat per la pesca recreativa genera 112,09 euros, en contraposició de la pesca professional que genera 89.000.000 euros en primera venda, per 24.929.000 euros que generen únicament 3,57 euros per kg capturat per la pesca professional. Això no exclou a la pesca professional, però destaca de manera



Doc. original signat per:
Judith Ahufinger Breto
04/10/2023,
Sara Pont Gasau 04/10/2023

Document electrònic garantit amb signatura electrònica. Podeu verificar la seva integritat al web csv.gencat.cat fins al 06/10/2026

Original electrònic / Còpia electrònica autèntica

CODI SEGUR DE VERIFICACIÓ



0M18NN2DD2VYPPI3XM3RCUN5RZ5VK4NE

Data creació còpia:
06/10/2023 10:23:15

Pàgina 175 de 260



Generalitat de Catalunya
Departament d'Acció Climàtica,
Alimentació i Agenda Rural
**Direcció General de Polítiques
Ambientals i Medi Natural**

indiscutible la gran importància que el sector de la pesca recreativa aporta a la riquesa del país. Veiem per tant que cada kg de peix capturat per la pesca recreativa genera 112,09 euros Cada kg de peix capturat per la pesca professional genera 3,57 euros.

Valoració tècnica:

No es posa en dubte l'impacte econòmic de la pesca recreativa. Tot i que no es pot que aquest impacte es produeixi en el territori del Parc.

V. Línies d'actuació

Aquesta proposta no ha rebut comentaris.

Descripció:

Es manifesta que la divisió de les partides del Programa d'Actuacions no està ben definit i que es necessari que es detalli més.

Valoració tècnica:

El comentari és massa general i no permet l'anàlisi al detall. Si s'esmena sobre un aspecte més concret es podrà valorar. En tot cas, cal indicar que el Programa d'actuacions planteja grans actuacions necessàries pel desenvolupament del PRUG i del Parc, el detall de les actuacions es treballa en el moment del seu desenvolupament.

VI. Màxim d'embarcacions

Aquesta proposta no ha rebut comentaris.

Descripció:

S'indica que a la introducció es pot llegir: "L'article 39 del Pla especial, sobre els usos i les activitats esportives i recreatives al medi marí, estableix que..... a les reserves Naturals Parcials el PRUG ha de determinar el número màxim d'embarcacions, d'escafandristes i d'immersions en cada zona". Tanmateix, no es troba cap referència en tot el text del PRUG a la determinació del nombre màxim d'embarcacions dins les reserves Naturals Parc ials. Guiat per aquest pla (sense arribar a obligar a fondejar en boies) es necessita establir un sistema de reserva



Doc. original signat per:
Judith Ahufinger Breto
04/10/2023,
Sara Pont Gasau 04/10/2023

Document electrònic garantit amb signatura electrònica. Podeu verificar la seva integritat al web csv.gencat.cat fins al 06/10/2026

Original electrònic / Còpia electrònica autèntica


CODI SEGUR DE VERIFICACIÓ



0M18NN2DD2VYPPI3XM3RCUN5RZ5VK4NE

Data creació còpia:
06/10/2023 10:23:15

Pàgina 176 de 260

 **Generalitat de Catalunya**
Departament d'Acció Climàtica,
Alimentació i Agenda Rural
**Direcció General de Polítiques
Ambientals i Medi Natural**

de places (on-line) gestionat pel Parc i vigilat pels agents rurals per a la temporada de màxima afluència

Valoració tècnica:

Es proposa que el PRUG pugui establir el nombre màxim d'embarcacions per a tot el Parc, per totes les RNP, per una RNP o per a cada Cala o zona, tot i que actualment no s'estableix cap màxim ja que, d'acord amb les dades actuals, es considera que actualment la freqüentació d'embarcacions dins les RNP no genera un impacte sobre el patrimoni natural del Parc . A més, l'establiment d'infraestructures associades per al seu control tampoc són innòcues. En tot cas, s'estableix un control addicional per a les activitats econòmiques, que necessiten d'una autorització per operar al Parc i la obligació de reportar les dades d'activitat i es proposa l'obligació per a tots els usuaris de comunicar l'accés al Parc mitjançant embarcació.

VII. Identificació patrimoni immaterial

Aquesta proposta no ha rebut comentaris.

Descripció:

Es posa de manifest la manca de:

- identificació tipològica del patrimoni cultural immaterial, unida a la manca de valoració de les tipologies més rellevants, per justificar les mesures necessàries per conservar-los o restaurar-los, allà on ja han estat degradats o afectats.
- identificació espacial dels espais marins amb més interès cultural intangible i espiritual en els plànols informatius i de zonificació.
- regulació orientada a garantir la conservació d'aquests valors, en contra d'aquelles pressions o amenaces que els afectem actualment, o que és previsible que ho facin durant la vigència del PRUG, ateses les tendències que s'han desenvolupat en els darrers anys.



Doc. original signat per:
Judith Ahufinger Breto
04/10/2023,
Sara Pont Gasau 04/10/2023

Document electrònic garantit amb signatura electrònica. Podeu verificar la seva integritat al web csv.gencat.cat fins al 06/10/2026

Original electrònic / Còpia electrònica autèntica


CODI SEGUR DE VERIFICACIÓ



0M18NN2DD2VYPPI3XM3RCUN5RZ5VK4NE

Data creació còpia:
06/10/2023 10:23:15

Pàgina 177 de 260

 Generalitat de Catalunya
Departament d'Acció Climàtica,
Alimentació i Agenda Rural
**Direcció General de Polítiques
Ambientals i Medi Natural**

- manca d'actuacions orientades a mantenir, recuperar o potenciar aquests valors culturals i espirituals que tenen el potencial d'esdevenir valuosos aliats de la conservació d'aquest espai Natural tant excepcional, sotmès a tantes pressions i amenaces.

Aquestes mancances s'haurien evitat si s'haguessin considerat algunes les recomanacions i directrius de la UICN, en la planificació, la governança i la gestió, concretament les quatre resolucions de l'Assemblea General de la UICN (2008 i 2016), i la recomanació de la Comissió Mundial d'Àrees Protegides (2003). Així com les directrius relatives a la planificació i la gestió des: Verschuuren B. et al (2021). Cultural and spiritual significance of nature. Guidance for protected and conserved area governance and management. Best Practice Protected Area Guidelines Series No. 32, Gland, Switzerland: IUCN. I també les recomanacions relatives a la planificació, l'ús públic i la gestió de: Mallarach, JM, E.Comas & A. de Armas (2012) El patrimonio inmaterial: valores culturales y espirituales. Manual para su incorporación en las áreas protegidas. Serie de manuales EUROPARC - España. Editat per la Fundación Fernando González Bernáldez. Madrid.

Valoració tècnica:

El Parc no disposa de l'inventari del Patrimoni cultural, material i immaterial, del seu àmbit marí pel qual es proposa introduir una nova actuació a la Línia d'Actuació 02. Millora del Coneixement del Programa d'Actuacions del PRUG en aquest sentit.

VIII. Dades de captures

Aquesta proposta no ha rebut comentaris.

Descripció:

Es recolza totalment la proposta d'implicar als pescadors en la conservació i la proposta d'aportar informació al Parc sobre les captures, cosa que hauria de ser obligada. L'obligació de facilitar informació sobre les captures vol ser, llavors, una eina per a comprovar com les mesures de gestió adoptades permeten retornar a



Doc. original signat per:
Judith Ahufinger Breto
04/10/2023,
Sara Pont Gasau 04/10/2023

Document electrònic garantit amb signatura electrònica. Podeu verificar la seva integritat al web csv.gencat.cat fins al 06/10/2026

Original electrònic / Còpia electrònica autèntica


CODI SEGUR DE VERIFICACIÓ



0M18NN2DD2VYPPI3XM3RCUN5RZ5VK4NE

Data creació còpia:
06/10/2023 10:23:15

Pàgina 178 de 260

 Generalitat de Catalunya
Departament d'Acció Climàtica,
Alimentació i Agenda Rural
**Direcció General de Polítiques
Ambientals i Medi Natural**

unes condicions en les quals amb la tècnica de volantí es puguin capturar totes les espècies que es pescaven abans.

Valoració tècnica:

El PRUG ja preveu l'establiment d'un permís per a la realització de pesca recreativa a les aigües del Parc i la obligació de reportar dades de captura que permetran avaluar l'eficàcia de les mesures proposades.

IX. Divulgació patrimoni immaterial

Aquesta proposta no ha rebut comentaris.

Descripció:

Es proposa que quan les empreses de lloguer d'embarcacions facin una exposició inicial als seus clients informant dels valors Naturals i de navegació i fondeig, informin dels valors del patrimoni immaterial: calma, silenci, harmonia, bellesa, etc. i que els facin veure la importància de respectar-los, per assolir una experiència d'alta qualitat

Valoració tècnica:

El PRUG no especifica el contingut específic de la informació associada a les activitats que es desenvolupen al Parc ja que aquests materials s'actualitzen de forma habitual. En tot cas, els materials específics inclouen els valors immaterials.

X. Màxim d'usuaris per nedar i córrer

Aquesta proposta ha rebut 2 comentaris.

Descripció:

Es demana l'establiment d'un nombre màxim de persones com a capacitat de càrrega que asseguri que l'activitat de nedar i córrer no malmeti aquest hàbitats tan fràgils. Aquesta activitat comença i acaba en petites cales, per a protegir la fauna i flora de les zones rocoses. No obstant, les petites cales són hàbitats essencials (necessaris per a completar el seu cicle de vida) per a moltes espècies, com comunitats d'algues perennes formadores de boscos, invertebrats i moltes espècies de peixos que recluten en aquests hàbitats somers i encalmats. Com sempre, un ús moderat d'aquests hàbitats és compatible amb la seva



Doc. original signat per:
Judith Ahufinger Breto
04/10/2023,
Sara Pont Gasau 04/10/2023

Document electrònic garantit amb signatura electrònica. Podeu verificar la seva integritat al web csv.gencat.cat fins al 06/10/2026

Original electrònic / Còpia electrònica autèntica


CODI SEGUR DE VERIFICACIÓ



0M18NN2DD2VYPPI3XM3RCUN5RZ5VK4NE

Data creació còpia:
06/10/2023 10:23:15

Pàgina 179 de 260

 **Generalitat de Catalunya**
Departament d'Acció Climàtica,
Alimentació i Agenda Rural
**Direcció General de Polítiques
Ambientals i Medi Natural**

conservació, però si s'organitzen curses de desenes o centenars de corredors, sí que es poden veure molt afectats.

Valoració tècnica:

Tenint en compte el volum de l'activitat actual no es considera necessari l'establiment d'un número màxim de participants. En tot cas, les activitats organitzades d'entre 10 i 50 persones han de realitzar una comunicació prèvia a l'òrgan gestor i les de més de 50 persones han de sol·licitar una autorització de l'òrgan gestor. L'establiment d'aquests procediments permet que l'òrgan gestor pugui valorar la possible afectació sobre els valors del Parc.

XI. Curs bons coneixedors i obligació d'informar sobre el Parc

Aquesta proposta no ha rebut comentaris.

Descripció:

La memòria d'impacte deixa clar que una part molt important dels nostres visitants desconeix l'existència del Parc . Es proposa incorporar la necessitat i obligatorietat que les empreses turístiques que treballen específicament al Parc hagin de fer un curs de bons coneixedors del mateix i que hagin d'informar obligatòriament als seus clients de la fragilitat del mateix i que es pugui sancionar a qui no ho faci.

Valoració tècnica:

Disposar del curs de bons coneixedors no pot ser una obligació per a les empreses i entitats que operen al territori però disposar d'aquest dona més punts per a l'obtenció de l'autorització per a operar al Parc . A més, el PRUG per a les empreses i entitats que comercialitzen activitats al Parc estableix la obligació d'informar del Parc Natural, dels seus valors i de les seves normes.

XII. Esquer viu

Aquesta proposta no ha rebut comentaris.

Descripció:

Es manifesta que es troba encertada la prohibició de pesca amb cefalòpodes i peix viu ja que garantirà la reducció, en un alt percentatge de la pesca de espècies vulnerables i de creixement lent, com poden ser el Déntol o el Mero.



Doc. original signat per:
Judith Ahufinger Breto
04/10/2023,
Sara Pont Gasau 04/10/2023

Document electrònic garantit amb signatura electrònica. Podeu verificar la seva integritat al web csv.gencat.cat fins al 06/10/2026

Original electrònic / Còpia electrònica autèntica


CODI SEGUR DE VERIFICACIÓ



0M18NN2DD2VYPPI3XM3RCUN5RZ5VK4NE

Data creació còpia:
06/10/2023 10:23:15

Pàgina 180 de 260

 **Generalitat de Catalunya**
Departament d'Acció Climàtica,
Alimentació i Agenda Rural
**Direcció General de Polítiques
Ambientals i Medi Natural**Valoració tècnica:

D'acord.

XIII. Esquer viu i modalitats pesca

Aquesta proposta no ha rebut comentaris.

Descripció:

Es demana que es pugui continuar pescant amb qualsevol tipus d'esquer i mitjançat qualsevol de les modalitats de pesca permeses per la llei estatal. En la pesca ja hi ha molts factors que poden oferir avantatges i desavantatges a l'hora d'acomplir els resultats desitjats. La modalitat de pesca amb esquer viu requereix d'un esforç previ corresponent a la pesca del propi esquer i permet, a més, fer una pesca molt selectiva i responsable, sempre i quan aquest esquer sigui autòcton. Sense oferir, per aquest motiu, cap garantia d'èxit en la captura, ni un avantatge rellevant envers altres modalitats, com ara equips electrònics, motors de posicionament o brumeig.

Valoració tècnica:

La pesca amb esquer viu és molt efectiva sobre espècies vulnerables i de creixement lent pel qual és fonamental limitar-la dins el Parc per garantir la conservació d'aquestes espècies. Amb l'establiment del permís especial de pescador recreatiu al Parc i la obligatorietat de reportar les captures es podrà avaluar si, tant aquesta com la resta de mesures plantejades per a la pesca recreativa són les adequades per aconseguir un bon estat de conservació de les poblacions de peixos.

XIV. Col·laboració amb centres d'immersió

Aquesta proposta no ha rebut comentaris.

Descripció:

S'exposa que la col·laboració dels centres d'immersió és bàsica i essencial ja que aquests ens mostren constantment i tot l'any l'estat del fons marí, per tant, és imprescindible la seva aportació, indiquen per exemple on col·locar els morts, com

Doc. original signat per:
Judith Ahufinger Breto
04/10/2023,
Sara Pont Gasau 04/10/2023Document electrònic garantit amb signatura electrònica. Podeu verificar la seva integritat al
web csv.gencat.cat fins al 06/10/2026

Original electrònic / Còpia electrònica autèntica


CODI SEGUR DE VERIFICACIÓ



0M18NN2DD2VYPPI3XM3RCUN5RZ5VK4NE

Data creació còpia:
06/10/2023 10:23:15

Pàgina 181 de 260

 **Generalitat de Catalunya**
Departament d'Acció Climàtica,
Alimentació i Agenda Rural
**Direcció General de Polítiques
Ambientals i Medi Natural**

de malmeses estan les praderies, fer el seguiment d'aquestes ... Els centres són claus.

Valoració tècnica:

La corresponsabilitat amb els objectius de l'espai per part de les empreses i entitats que operen en aquest, i dels usuaris que en gaudeixen, es fonamental per a garantir la conservació del patrimoni Natural del Parc Natural. Per aquest motiu, una de les principals fites d'aquest PRUG és precisament fomentar la implicació i la participació de tothom, no només dels centres d'immersió, en la conservació de l'espai protegit, a partir de l'establiment, per part del Parc, de canals d'informació i coordinació, i per part d'empreses i entitats, adoptant pràctiques més respectuoses ambientalment en la seva activitat i fent difusió de l'espai protegit i del PRUG entre els seus usuaris.

L'objectiu és poder avançar cap una gestió més col·laborativa i no tan reguladora, i des del Parc generar estructures organitzatives, com les taules de governança establertes en el marc del Consell de Cooperació del Parc.

XV. Límit immersions RNP

Aquesta proposta no ha rebut comentaris.

Descripció:

Es demana l'establiment establir d'unes capacitats de càrrega pel busseig amb escafandre autònom a les Reserves Naturals Parcials. Aquestes capacitats es poden calcular perfectament amb la informació científica disponible, tant a Cap de Creus com a les Illes Medes. La gestió adaptativa de l'espai pot, en anys successius, modular les xifres d'immersions totals permeses a cada reserva basant-se en els resultats del seguiment (planificació adaptativa).

Valoració tècnica:

D'acord amb les dades de seguiment de la biodiversitat marina es considera que actualment la freqüentació d'immersions no és un problema a les RNP i, per tant, no cal establir el nombre màxim de bussejadors. En tot cas, el PRUG ja preveu que en qualsevol moment es pugui establir aquest màxim si es considera



Doc. original signat per:
Judith Ahufinger Breto
04/10/2023,
Sara Pont Gasau 04/10/2023

Document electrònic garantit amb signatura electrònica. Podeu verificar la seva integritat al web csv.gencat.cat fins al 06/10/2026

Original electrònic / Còpia electrònica autèntica


CODI SEGUR DE VERIFICACIÓ



0M18NN2DD2VYPPI3XM3RCUN5RZ5VK4NE

Data creació còpia:
06/10/2023 10:23:15

Pàgina 182 de 260



Generalitat de Catalunya
Departament d'Acció Climàtica,
Alimentació i Agenda Rural
**Direcció General de Polítiques
Ambientals i Medi Natural**

necessari d'acord amb l'estat de conservació dels valors del Parc i les dades de freqüentació. En tot cas, si que es planteja l'establiment de les diferents zones d'immersió del Parc , perquè en el cas que sigui necessari establir un màxim d'immersions en alguna d'aquestes zones es pugui fer de forma àgil.

XVI. Millora del coneixement patrimoni immaterial

Aquesta proposta no ha rebut comentaris.

Descripció:

Es proposa incloure, entre els aspectes on cal millorar el coneixement, el patrimoni immaterial, atès que un dels objectius del PRUG conservar-lo i enlloc del PRUG apareix caracteritzat. La cartografia i el seguiment del silenci de sorolls mecànics o humans, que caldria elaborar conjuntament per la part terrestre i marina, en podria ser un exemple -seguint l'exemple del que va fer el Parc Natural de Montsant.

Valoració tècnica:

El Parc no disposa de l'inventari del Patrimoni cultural, material i immaterial, del seu àmbit marí pel qual es proposa introduir una nova actuació a la Línia d'Actuació 02. Millora del Coneixement del Programa d'Actuacions del PRUG en aquest sentit.

XVII. Relacions amb l'entorn i activitats de divulgació

Aquesta proposta ha rebut 2 comentaris.

Descripció:

Es proposa incloure l'àmbit científic en l'article 9 ja que la comunitat científica, a través de cursos amb estudiants, treballs de recerca, projectes de investigació etc., pot donar un valor afegit al Parc . En aquest sentit, es podria afegir:

- Promoure la col·laboració amb universitats i centres de recerca
- Divulgar la recerca científica realitzada al Parc

Valoració tècnica:

D'acord. Es proposa modificar l'article 9 en aquest sentit.



Doc. original signat per:
Judith Ahufinger Breto
04/10/2023,
Sara Pont Gasau 04/10/2023

Document electrònic garantit amb signatura electrònica. Podeu verificar la seva integritat al web csv.gencat.cat fins al 06/10/2026

Original electrònic / Còpia electrònica autèntica


CODI SEGUR DE VERIFICACIÓ



0M18NN2DD2VYPPI3XM3RCUN5RZ5VK4NE

Data creació còpia:
06/10/2023 10:23:15

Pàgina 183 de 260

 Generalitat de Catalunya
Departament d'Acció Climàtica,
Alimentació i Agenda Rural
**Direcció General de Polítiques
Ambientals i Medi Natural****XVIII. Zones sense extracció recreativa**

Aquesta proposta no ha rebut comentaris.

Descripció:

Es proposa ampliar la zona de prohibició de pesca esportiva tant en apnea com des d'embarcació, el mateix que passa a terra s'hauria d'aplicar a aquestes aigües, més protecció generaria més vida de forma espectacular i per tant més riquesa. Prohibició total de pesca al punt comprès entre els farallons de la Cala Culip, Encalladora i Massa d'Ors. Punt al qual acudeixen una gran quantitat d'embarcacions tant nacionals com estrangeres, atrets per la riquesa de les seves aigües, així com per la prohibició als seus països de la pesca de diverses espècies, habituals a la zona i que massa sovint i en abundància, veiem ferits, arrossegant llinyes, hams i esquers artificials enganxats als seus cossos. És un patrimoni que cal conservar i protegir per sobre d'altres interessos, econòmics o comercials.

Valoració tècnica:

Amb l'objectiu de consolidar de les Reserves Naturals Parcials com a llocs d'excel·lència per la conservació dins del Parc i de foment de la dinàmica natural i d'acord amb i d'acord amb el que estableix article 23.2.a) del Pla especial:

23.2 El Pla rector d'ús i gestió del Parc Natural ha de determinar, en relació amb l'activitat pesquera professional i amb la pesca esportiva, el següent:

a) Les arts permeses a les reserves Naturals Parcials, les seves característiques autoritzades i el seu règim i períodes d'utilització

es proposa que les RNP siguin zones de captura i solta per a la pesca recreativa.

XIX. Dades i transparència

Aquesta proposta no ha rebut comentaris.

Descripció:

Des de l'aprovació de la Llei 19/2014, de 29 de desembre, de transparència, accés a la informació i bon govern, tant la Generalitat com la resta d'administracions públiques a Catalunya han de complir requisits que van



Doc. original signat per:
Judith Ahufinger Breto
04/10/2023,
Sara Pont Gasau 04/10/2023

Document electrònic garantit amb signatura electrònica. Podeu verificar la seva integritat al web csv.gencat.cat fins al 06/10/2026

Original electrònic / Còpia electrònica autèntica


CODI SEGUR DE VERIFICACIÓ



0M18NN2DD2VYPPI3XM3RCUN5RZ5VK4NE

Data creació còpia:
06/10/2023 10:23:15

Pàgina 184 de 260

 **Generalitat de Catalunya**
Departament d'Acció Climàtica,
Alimentació i Agenda Rural
**Direcció General de Polítiques
Ambientals i Medi Natural**

encaminats a comunicar a la població les dades específiques per complir amb les normes de transparència i bon govern. De fet, la pròpia Generalitat disposa d'un portal de Transparència i Dades Obertes utilitzable per totes les administracions. Disposar de dades actualitzades dels aspectes més sensibles i importants envers a la conservació del Parc Natural és absolutament imprescindible per poder extreure conclusions, prendre decisions raonables i per poder exposar aquestes dades reals a la població i entitats involucrades mitjançant campanyes de sensibilització. D'aquesta manera, es podria obtenir de manera recurrent, entre d'altres, dades referents al seguiment científic de les espècies que habiten al Parc o l'afluència real a les cales d'embarcacions de diferents eslores, així com les seves procedències, etc. En definitiva, són dades que ara no tenim de forma específica ni actualitzada i considerem que cal posar-hi remei.

Per tot això, s'insta al Parc a captar aquestes dades i a que utilitzi les plataformes que ja disposa la Generalitat per fer-les públiques. Alhora, per facilitar aquesta tasca de recaptació d'informació, es sol·licita a l'Administració la implantació d'una aplicació mòbil en la qual es porti un registre de les embarcacions que naveguen al Parc Natural, a fi i efectes de conèixer les eslores i la procedència de les embarcacions, els horaris d'afluència, les ubicacions, les formes d'ancoratge, la temporalitat, etc.

Tanmateix, després de l'extensa revisió efectuada del PRUG, no s'ha detectat cap apartat que faci esment a aquest tema ni tampoc hem trobat cap partida pressupostària que pugui donar-li cobertura, per la qual cosa sol·licitem que s'hi posi remei.

Valoració tècnica:

Actualment els estudis que es realitzen al Parc es comparteixen al web del Parc Natural l'adreça següent: <https://Parc sNaturals.gencat.cat/ca/xarxa-de-Parc s/cap-creus/coneix-la-nostra-feina/centre-de-documentacio/>. El seguiment de la biodiversitat marina té un web específic, concretament: <http://seguimentmari.cat/>
En tot cas, es proposa afegir al PRUG un nou article en el què s'estableixi la obligació de publicar al web del Parc la informació relativa de la freqüentació de



Doc. original signat per:
Judith Ahufinger Breto
04/10/2023,
Sara Pont Gasau 04/10/2023

Document electrònic garantit amb signatura electrònica. Podeu verificar la seva integritat al web csv.gencat.cat fins al 06/10/2026

Original electrònic / Còpia electrònica autèntica


CODI SEGUR DE VERIFICACIÓ



0M18NN2DD2VYPPI3XM3RCUN5RZ5VK4NE

Data creació còpia:
06/10/2023 10:23:15

Pàgina 185 de 260

 Generalitat de Catalunya
Departament d'Acció Climàtica,
Alimentació i Agenda Rural
**Direcció General de Polítiques
Ambientals i Medi Natural**

les activitats que es desenvolupen a l'àmbit marí del Parc, la informació de les captures de pesca i els estudis i seguiments que s'hi desenvolupen.

XX. Establiment de convenis

Aquesta proposta no ha rebut comentaris.

Descripció:

Es proposa afegir a l'actuació 9.2 del Programa d'Actuacions les entitats culturals (com Silene), que vetllen i aporten expertesa relativa als valors del patrimoni cultural material i immaterial associat al patrimoni Natural.

Valoració tècnica:

D'acord. Es proposa incorporar les entitats culturals a l'actuació 9.2 del Programa d'Actuacions.

XXI. Impacte busseig

Aquesta proposta ha rebut 2 comentaris.

Descripció:

Es proposa afegir a l'article 18.2 "... de manera intencionada o no intencionada", o treure "de manera intencionada".

Valoració tècnica:

D'acord, es proposa treure "de manera intencionada".

XXII. Estació de camp

Aquesta proposta no ha rebut comentaris.

Descripció:

Es proposa desenvolupar una estació de camp dotada de les infraestructures necessàries per la investigació com un dels punts dels pilars del Pla de Recerca seria. Donat que els equips de recerca funcionen a través de l'obtenció de finançament de projectes de diferents agències, tenir una estació de camp funcional i ben equipada, permetria atraure equips de recerca de diferents especialitats. Seria una inversió que tindria un retorn molt gran doncs possibilitaria l'obtenció de grans quantitats d'informació sobre el funcionament, la biodiversitat



Doc. original signat per:
Judith Ahufinger Breto
04/10/2023,
Sara Pont Gasau 04/10/2023

Document electrònic garantit amb signatura electrònica. Podeu verificar la seva integritat al web csv.gencat.cat fins al 06/10/2026

Original electrònic / Còpia electrònica autèntica


CODI SEGUR DE VERIFICACIÓ



0M18NN2DD2VYPPI3XM3RCUN5RZ5VK4NE

Data creació còpia:
06/10/2023 10:23:15

Pàgina 186 de 260

 Generalitat de Catalunya
Departament d'Acció Climàtica,
Alimentació i Agenda Rural
**Direcció General de Polítiques
Ambientals i Medi Natural**

etc...dels ecosistemes marins del Parc a un cost de mínims que no seria possible altrament.

Valoració tècnica:

D'acord amb les competències assignades a la Direcció General de Polítiques Ambientals i Medi Natural i tenint en compte que el PRUG és un instrument de planificació i gestió del Parc no es disposa de les competències ni dels recursos per endegar una estació de recerca com la que es planteja.

XXIII. Temps màxim d'amarratge

Aquesta proposta no ha rebut comentaris.

Descripció:

La pràctica habitual dels navegants acostuma a ser anar a passar el dia a les cales del Parc , la qual cosa suposaria estar amarrat durant més de tres hores.

El PRUG a l'article 18.11 estableix que el temps màxim d'amarratge és de 3 hores. Es considera que la finalitat perseguida pel PRUG amb aquesta mesura, atenent a que només es permet que s'amarri una embarcació per boia, és possibilitar a un major nombre d'usuaris l'accés al Parc .

L'amarratge a les boies és de pagament, per la qual cosa limitar el temps d'estada a 3 hores suposa una restricció que, sens dubte, comportarà un descens en els visitants del Parc i, per consegüent, de les poblacions veïnes, ja que optaran per anar a altres indrets on puguin estar-s'hi tot el dia.

Valoració tècnica:

L'article 18.11 fa referència a l'amarratge a boia vinculat a l'activitat de busseig i no a l'amarratge a boia de forma general. L'amarratge a boia per embarcacions particulars no presenta cap limitació de temps màxim.

XXIV. Contaminació marina

Aquesta proposta ha rebut 2 comentaris.

Descripció:



Doc. original signat per:
Judith Ahufinger Breto
04/10/2023,
Sara Pont Gasau 04/10/2023

Document electrònic garantit amb signatura electrònica. Podeu verificar la seva integritat al web csv.gencat.cat fins al 06/10/2026

Original electrònic / Còpia electrònica autèntica


CODI SEGUR DE VERIFICACIÓ



0M18NN2DD2VYPPI3XM3RCUN5RZ5VK4NE

Data creació còpia:
06/10/2023 10:23:15

Pàgina 187 de 260

 **Generalitat de Catalunya**
Departament d'Acció Climàtica,
Alimentació i Agenda Rural
**Direcció General de Polítiques
Ambientals i Medi Natural**

Tal i com està redactat l'article 7.3 només afectaria als vaixells que amarrats o fondejats, mentre que si estan a la deriva no els afectaria. Es proposa afegir "en transit" o "dins les aigües del Parc " per evitar possibles confusions.

Valoració tècnica:

D'acord. Es proposa afegir "en trànsit".

XXV. Ús d'estris de pesca recreativa

Aquesta proposta no ha rebut comentaris.

Descripció:

S'indica que la inspecció d'activitats marítimes des d'una embarcació no és una tasca fàcil, i l'autorització de canyes i estris de pesca a la coberta de les embarcacions quan navegessin dins les Reserves per practicar la pesca sense mort dificultaria molt les tasques d'inspecció. Per la qual cosa, es proposa que la prohibició de pesca dins les RNP hauria de comportar la impossibilitat d'exhibir estris de pesca a la coberta de les embarcacions quan naveguin dins les RNP.

Valoració tècnica:

D'acord per a l'Àrea sense pesca, ja que a les RNP es planteja permetre la pesca en la modalitat de captura i solta. Es proposa que en la Àrea sense pesca es limiti la instal·lació de canyes i altres estris de pesca.

XXVI. Reducció de canyes per embarcació

Aquesta proposta no ha rebut comentaris.

Descripció:

Es posa de manifest que les campanyes de recollida de residus, liderades per la Confraria del Port de la Selva i dutes a terme en els últims anys, s'han extret del fons marí del Parc Natural una mitjana de 20 kg de plom. Per tal de reduir la incidència d'aquests tipus de residu (ploms, hams, cametes, ...) a la vegada que es conté l'esforç pesquer recreatiu dins el Parc Natural, demanem que l'Ordre fixi un màxim de dues canyes per embarcació, tant en les privades com en els xàrters de pesca, amb independència de les persones presents a bord.



Doc. original signat per:
Judith Ahufinger Breto
04/10/2023,
Sara Pont Gasau 04/10/2023

Document electrònic garantit amb signatura electrònica. Podeu verificar la seva integritat al web csv.gencat.cat fins al 06/10/2026

Original electrònic / Còpia electrònica autèntica


CODI SEGUR DE VERIFICACIÓ



0M18NN2DD2VYPPI3XM3RCUN5RZ5VK4NE

Data creació còpia:
06/10/2023 10:23:15

Pàgina 188 de 260

 Generalitat de Catalunya
Departament d'Acció Climàtica,
Alimentació i Agenda Rural
**Direcció General de Polítiques
Ambientals i Medi Natural**

Valoració tècnica:

El PRUG estableix la necessitat de disposar del permís especial per a la pesca recreativa al Parc Natural de Cap de Creus per a poder pescar a les aigües del Parc. Es proposa que el permís s'atorgui a totes les persones que la sol·licitin sempre hi quan disposin de la llicència per a la pràctica de la pesca recreativa, d'una formació específica i en el cas de la renovació, a més, a haver reportat les dades de captures i no ha d'haver estat objecte de sanció ferma en matèria de pesca recreativa.

A més, amb la disponibilitat de totes les dades relatives a l'activitat de pesca recreativa i les dades de seguiment de la biodiversitat podem valorar i decidir, si s'escau l'establiment d'un límit màxim de permisos, un modificació de les quotes màximes, de les vedes, límit d'estris de pesca, horaris o altres mesures addicionals que puguin ser necessàries.

XXVII. Nul·litat

Aquesta proposta no ha rebut comentaris.

Descripció:

S'exposa que no s'ha presentat el preceptiu informe jurídic sobre l'elaboració d'un Projecte d'ordre pel qual s'aprova PRUG d'acord amb l'article 69 de la Llei 26/2010 del 3 d' Agost i, per tant, el procés de participació ciutadana en l'elaboració de les normes, per a l'elaboració del pla rector d'ús i gestió de l'àmbit marí del Parc Natural de Cap de Creus ha nascut viciat i concorre la nul·litat de ple dret prevista a l'article 47.1.e) de la LPACAP al no haver-se respectat el procediment legalment establert per la Consulta Pública Prèvia d'un projecte d'ordre

Valoració tècnica:

L'informe jurídic preliminar no es sol·licita abans del procés de participació ciutadana, ja que aquesta fase té per objecte demanar l'opinió de ciutadans, organitzacions i associacions abans de l'elaboració d'un projecte normatiu pel qual encara no hi ha una proposta de regulació pròpiament dita que pugui ser objecte d'informe jurídic preliminar. Aquest informe es sol·licita un cop valorades les



Doc. original signat per:
Judith Ahufinger Breto
04/10/2023,
Sara Pont Gasau 04/10/2023

Document electrònic garantit amb signatura electrònica. Podeu verificar la seva integritat al web csv.gencat.cat fins al 06/10/2026

Original electrònic / Còpia electrònica autèntica


CODI SEGUR DE VERIFICACIÓ



0M18NN2DD2VYPPI3XM3RCUN5RZ5VK4NE

Data creació còpia:
06/10/2023 10:23:15

Pàgina 189 de 260

 **Generalitat de Catalunya**
Departament d'Acció Climàtica,
Alimentació i Agenda Rural
**Direcció General de Polítiques
Ambientals i Medi Natural**

aportacions del procés de participació ciutadana en l'elaboració de normes i abans del tràmit d'aprovació inicial, informació pública i audiència

XXVIII. Cartografia cales amb dron

Aquesta proposta no ha rebut comentaris.

Descripció:

A1. Control situació i creixement de les praderies de posidònia per la seva conservació, es pot fer des de l'aire amb drons, mapejant fotogràficament els llocs on hi ha més afluença de barques esportives (cales). Aquesta tècnica ens indica perfectament on són les praderies i on es troben els bancs de sorral/pedres. Fer aplicació telefònica on ens indiqui si es pot fondejar o no amb geolocalització.

Proposo mapejar les Cales del Cap de Creus amb dron

Valoració tècnica:

El Parc ja disposa d'una cartografia bionòmica. L'ús de drons es pot utilitzar per la realització del seguiment de la freqüentació de les activitats nàuticoesportives, tot i que la metodologia a utilitzar no s'especifica en el PA, es fa en el plec de prescripcions tècniques en el moment de contractar.

XXIX. Autoritzacions

Aquesta proposta no ha rebut comentaris.

Descripció:

Es posa de manifest que el PRUG estableix que les autoritzacions i comunicacions prèvies s'han de presentar amb una antelació mínima d'un mes de la data prevista. No obstant, tal i com hem indicat en repetides ocasions, les condicions climàtiques particulars del Cap de Creus dificulten que a la pràctica es pugui preveure amb una antelació d'un mes si es podrà realitzar l'activitat per la qual es demana l'autorització o es realitza la comunicació prèvia, de manera que, en molts casos, s'haurà demanat autorització o s'haurà realitzat la comunicació prèvia i no es podrà realitzar l'activitat en qüestió ja que hi haurà mala mar o bufarà vent fort.

Valoració tècnica:

Doc. original signat per:
Judith Ahufinger Breto
04/10/2023,
Sara Pont Gasau 04/10/2023

Document electrònic garantit amb signatura electrònica. Podeu verificar la seva integritat al web csv.gencat.cat fins al 06/10/2026

Original electrònic / Còpia electrònica autèntica


CODI SEGUR DE VERIFICACIÓ



0M18NN2DD2VYPPI3XM3RCUN5RZ5VK4NE

Data creació còpia:
06/10/2023 10:23:15

Pàgina 190 de 260

 **Generalitat de Catalunya**
Departament d'Acció Climàtica,
Alimentació i Agenda Rural
**Direcció General de Polítiques
Ambientals i Medi Natural**

D'acord. Es proposa introduir un nou apartat a l'article 48 que especifiqui que l'activitat autoritzada no es pugui realitzar degut a causes meteorològiques adverses, caldrà informar a l'òrgan gestor mitjançant una comunicació proposant una nova data que ha de ser valorada per l'òrgan gestor per evitar solapament amb altres activitats.

XXX. Zones de busseig

Aquesta proposta no ha rebut comentaris.

Descripció:

Es planteja que el punt 18.6 prohibeix bussejar en zones on no hi hagi boies com la forma més adequada de regular on es fa el busseig comercial i amb quina intensitat. Es tracta d'un Pla d'Usos d'un espai protegit que busca la conservació del patrimoni Natural. Igual que els altres sectors que operen al Parc , l'activitat de busseig ha d'acceptar algunes restriccions per a fer compatibles totes les activitats autoritzades. El públic "expert" que fa immersió a les illes Medes o a altres Parc s Naturals de la Mediterrània (p. ex. Port-Cros o qualsevol altre de França) també es veu obligat a repetir les immersions als llocs abalisats i autoritzats per a fer immersions durant els mesos d'abril, maig, juny, setembre i octubre. La "metereologia caprichosa" es un imponderable de totes les activitats esportives practicades a l'aire lliure (esquí, esCalada, parapent...) que han d'assumir les empreses sense que es pugui pretendre compensar-lo amb sobrecàrrega d'altres ubicacions. El Cap de Creus té una meteorologia exigent, i aquí s'hi troba una part dels seus atributs. Les empreses que operin en aquest Parc han d'estar, llavors, disposades a assumir aquests factors limitants. Mai es podran posar tantes boies com reclamarien els clubs de 3 pobles diferents. Precisament els clubs de Port de la Selva, Llançà i Colera poden disposar de fons marins situats fora del Parc , on no existiran aquestes limitacions.

Valoració tècnica:

Per coherència amb la normativa de fondeig que es planteja, per evitar problemes de sobrefreqüentació en determinades zones de busseig i la conflictivitat amb el busseig particular al Parc es proposa que les embarcacions de busseig els sigui



Doc. original signat per:
Judith Ahufinger Breto
04/10/2023,
Sara Pont Gasau 04/10/2023

Document electrònic garantit amb signatura electrònica. Podeu verificar la seva integritat al web csv.gencat.cat fins al 06/10/2026

Original electrònic / Còpia electrònica autèntica


CODI SEGUR DE VERIFICACIÓ



0M18NN2DD2VYPPI3XM3RCUN5RZ5VK4NE

Data creació còpia:
06/10/2023 10:23:15

Pàgina 191 de 260



Generalitat de Catalunya
Departament d'Acció Climàtica,
Alimentació i Agenda Rural
**Direcció General de Polítiques
Ambientals i Medi Natural**

d'aplicació la regulació general de tot el Parc , permeten el fondeig lliure, amb excepció de les embarcacions de més de 15m que hauran de fondejar a més de 25m. de profunditat. Amb la disponibilitat de totes les dades de busseig (obligació que estableix el PRUG) i les dades de seguiment de la biodiversitat marina, podem valorar i decidir, si s'escau l'establiment d'un límit màxim anual, diari i/o simultani per a la realització de les diferents activitats que es realitzen al Parc .

XXXI. Programa d'actuacions

Aquesta proposta no ha rebut comentaris.

Descripció:

Es planteja que el Programa d'actuacions del Parc vinculat al PRUG no preveu els informadors necessaris que es necessiten per informar i vigilar les aigües del Parc d'acord a les normes proposades. Ens sobta que es necessitin per a 3 vigilants dues embarcacions de 400.000 € cada una. Ens sembla totalment incoherent. És més eficient comprar 4 embarcacions de 100.000 €, que és suficient, per fer vigilància entre el territori de Roses i Port de la Selva, invertint el restant en informació, vigilància, dotar un registre, crear un manual de bones pràctiques, control d'embarcacions, etc. Es necessari centrar part de la inversió en informar a tot navegant del Cap de Creus, abans de restringir accions que no tenen cap perjudici en vers les aigües del Parc .

Valoració tècnica:

En relació a la proposta formulada cal indicar que:

L'equip de treball del Parc actualment consta de 3 informadors i el Programa d'actuacions planteja que s'incorporin un mínim de 4 informadors més.

La vigilància es realitza a través dels cossos de vigilància amb competències: Cos d'Agents Rurals, Policia marítima de Mossos d'Esquadra i Inspecció pesquera i ell PA ja planteja l'elaboració d'un Pla d'inspecció i vigilància de l'espai protegit.

Les característiques i tipologies de les embarcacions necessàries s'han establert en funció de les tasques que s'han de realitzar.



Doc. original signat per:
Judith Ahufinger Breto
04/10/2023,
Sara Pont Gasau 04/10/2023

Document electrònic garantit amb signatura electrònica. Podeu verificar la seva integritat al web csv.gencat.cat fins al 06/10/2026

Original electrònic / Còpia electrònica autèntica


CODI SEGUR DE VERIFICACIÓ



0M18NN2DD2VYPPI3XM3RCUN5RZ5VK4NE

Data creació còpia:
06/10/2023 10:23:15

Pàgina 192 de 260



Generalitat de Catalunya
Departament d'Acció Climàtica,
Alimentació i Agenda Rural
**Direcció General de Polítiques
Ambientals i Medi Natural**

El Parc Natural ja disposa diferents manuals i fulletons de bones pràctiques disponibles al web del Parc, especialment a l'apartat de consells: <https://ParcsNaturals.gencat.cat/ca/xarxa-de-Parcs/cap-creus/gaudeix-del-Parc/consells/>

Es proposa incorporar a la normativa la comunicació de les embarcacions que naveguen al Parc que ens ha de permetre saber les embarcacions que visiten el Cap de Creus, el motiu de la visita, els llocs d'aturada, etc. i regular de forma adequada la navegació al Parc.

XXXII. Activitats organitzades

Aquesta proposta ha rebut 2 comentaris.

Descripció:

Es planteja que un Parc Natural en el que els objectius principals són la conservació i restauració dels valors Naturals, no hi caven activitats organitzades i competicions amb participació massiva de persones. En els darrers anys s'ha evidenciat en diversos Parcs també terrestres que aquestes competicions han causat greus problemes de conservació. Proposo que no es permetin activitats organitzades i competicions de més de 50 persones dins l'àmbit del Parc Natural.

Valoració tècnica:

Es considera que abans de prohibir una activitat es indispensable valorar l'activitat, l'indret en el que es vol realitzar, les dates i el possible impacte que pot suposar, per aquest motiu el PRUG estableix que està subjecta a autorització de l'Òrgan gestor.

XXXIII. Reconeixement del valor de la pesca recreativa

Aquesta proposta no ha rebut comentaris.

Descripció:

S'exposa el reconeixement del valor de la pesca recreativa a través d'una selecció de paràgrafs de la Resolució del Parlament Europeu del 3 de maig de 2022 cap a una economia blava sostenible a la UE: el paper dels sectors de la pesca i l'aqüicultura):



Doc. original signat per:
Judith Ahufinger Breto
04/10/2023,
Sara Pont Gasau 04/10/2023

Document electrònic garantit amb signatura electrònica. Podeu verificar la seva integritat al web csv.gencat.cat fins al 06/10/2026

Original electrònic / Còpia electrònica autèntica

CODI SEGUR DE VERIFICACIÓ



0M18NN2DD2VYPPI3XM3RCUN5RZ5VK4NE

Data creació còpia:
06/10/2023 10:23:15

Pàgina 193 de 260



Generalitat de Catalunya
Departament d'Acció Climàtica,
Alimentació i Agenda Rural
**Direcció General de Polítiques
Ambientals i Medi Natural**

- V. Considerant que el sector de la pesca recreativa pot contribuir a la diversificació dels ingressos de les comunitats costaneres com a activitat turística sostenible i de gran valor;
- AM. Considerant que la pesca turística, com a sector, té el potencial de ser una nova font d'ingressos per a les comunitats costaneres, alhora que garanteix la sostenibilitat i el bon estat de les poblacions de peixos i proporciona beneficis socials i sanitaris;
- AN. que la pesca recreativa ja és una opció turística sostenible i de gran valor i una activitat complementària per a moltes comunitats d'Europa; que hi ha hagut un interès creixent per la pesca recreativa a molts països, especialment després de la pandèmia de la COVID-19;
- 57. Subratlla la necessitat de reconèixer el valor socioeconòmic de la pesca recreativa i la seva contribució a una economia blava sostenible a la UE; destaca la necessitat de més i millors dades sobre la pesca recreativa, inclosa la seva contribució al sector turístic, les seves interaccions amb els pescadors a petita esCala, els seus impactes ambientals, així com la seva importància socioeconòmica;
- 60. Insta la Comissió i els Estats membres a adoptar les mesures necessàries per millorar la recollida de dades sobre la pesca recreativa al mar i a les vies fluvials continentals d'aigua dolça i salobre, tenint en compte l'impacte ambiental i el valor socioeconòmic d'aquesta activitat, per tal d'assegurar una gestió justa i equilibrada dels sectors de la pesca i l'aqüicultura, i fomentar una major inversió en el desenvolupament de les activitats de la comunitat costanera;
- 69. Demana a la Comissió que aprofiti les millors pràctiques de l'EMFAF per desenvolupar projectes de turisme de pesca recreativa i que continuï finançant aquests projectes a través de l'EMFAF;
- 80. Demana a la Comissió que inclogui el turisme marítim, insular i costaner sostenible en accions i programes relacionats, per donar suport a iniciatives que fomenten la diversificació del turisme costaner, marítim i marí, i per fer que les activitats turístiques i l'ocupació siguin menys estacionals; destaca la necessitat



Doc. original signat per:
Judith Ahufinger Breto
04/10/2023,
Sara Pont Gasau 04/10/2023

Document electrònic garantit amb signatura electrònica. Podeu verificar la seva integritat al web csv.gencat.cat fins al 06/10/2026

Original electrònic / Còpia electrònica autèntica


CODI SEGUR DE VERIFICACIÓ



0M18NN2DD2VYPPI3XM3RCUN5RZ5VK4NE

Data creació còpia:
06/10/2023 10:23:15

Pàgina 194 de 260

 Generalitat de Catalunya
Departament d'Acció Climàtica,
Alimentació i Agenda Rural
**Direcció General de Polítiques
Ambientals i Medi Natural**

de recopilar millors dades sobre la contribució del turisme de pesca recreativa a l'economia costanera i insular;

- 88. Demana a la Comissió i als Estats membres que reconeixin la contribució de la pesca recreativa marina i el turisme que genera a l'economia blava, així com el potencial d'aquest sector per oferir més oportunitats econòmiques a les comunitats costaneres;
- 116. Demana a la UE que abordi amb urgència els impactes perjudicials sobre el clima, la integritat del fons marí, les poblacions de peixos i les espècies sensibles (com a captura accidental) de les tècniques de pesca com els arts de contacte amb el fons, les xarxes de deriva, les cerques demersals o els dispositius d'agregació de peixos, inclosos limitant-ne l'ús;
- 117. Demana, en particular, que la UE prohibeixi l'ús de tècniques perjudicials a les seves zones marines estrictament protegides, seguint els millors consells científics disponibles; demana que l'EMFAF s'utilitzi per oferir un suport efectiu per a la transició a tècniques de pesca més selectives i menys perjudicials per a les flotes pesqueres de la UE;
- 119. Demana a la UE que prohibeix totes les activitats industrials extractives que perjudiquen el medi ambient, com ara la mineria i l'extracció de combustibles fòssils a les zones marines protegides;
- 127. Demana a la Comissió que segueixi desenvolupant i millorant els centres de coneixement científic, com el Servei Marí Copernicus i la Xarxa Europea d'Observació i Dades Marina, que ofereixen un coneixement inestimable sobre els mars i els oceans d'Europa; assenyalava que la pesca recreativa augmenta el coneixement sobre el medi aquàtic així com el compromís de protegir aquest medi;

Valoració tècnica:

Es valora positivament l'aportació i es proposa modificar la memòria justificativa en aquest sentit.

XXXIV. Contingut curs bons coneixedors



Doc. original signat per:
Judith Ahufinger Breto
04/10/2023,
Sara Pont Gasau 04/10/2023

Document electrònic garantit amb signatura electrònica. Podeu verificar la seva integritat al web csv.gencat.cat fins al 06/10/2026

Original electrònic / Còpia electrònica autèntica

CODI SEGUR DE VERIFICACIÓ



0M18NN2DD2VYPPI3XM3RCUN5RZ5VK4NE

Data creació còpia:
06/10/2023 10:23:15

Pàgina 195 de 260



Generalitat de Catalunya
Departament d'Acció Climàtica,
Alimentació i Agenda Rural
**Direcció General de Polítiques
Ambientals i Medi Natural**

Aquesta proposta no ha rebut comentaris.

Descripció:

Es proposa incloure en el programa del curs de guies el patrimoni immaterial, amb els corresponents valors culturals i espirituals, tant de manera teòrica com pràctica, amb experiències guiades de connexió profunda amb la natura, que promoguin la transformació interior.

Valoració tècnica:

L'actual curs de guies ja disposa d'un mòdul relacionat amb el patrimoni natural immaterial.

XXXV. Regulació annexos

Aquesta proposta no ha rebut comentaris.

Descripció:

Al llarg del PRUG s'incorpora la possibilitat que determinats annexos regulin certes qüestions. Tanmateix, aquests annexos no estan complets, la qual cosa dificulta molt la nostra valoració respecte dels mateixos.

Valoració tècnica:

El comentari és massa general i no permeten una anàlisi sobre aspectes o mesures concretes proposades en el Pla.

XXXVI. Participació Capitania Marítima

Aquesta proposta no ha rebut comentaris.

Descripció:

Es remarca que, amb caràcter general, no ha estat consultada la Capitania Marítima de Palamós, organisme directament vinculat a la Direcció General de la Marina Mercant, depenent del Ministeri de Transports, Mobilitat i Agenda Urbana, i únic organisme competent en matèria de navegació i ordenació d'espais marítims.

Valoració tècnica:



Doc. original signat per:
Judith Ahufinger Breto
04/10/2023,
Sara Pont Gasau 04/10/2023

Document electrònic garantit amb signatura electrònica. Podeu verificar la seva integritat al web csv.gencat.cat fins al 06/10/2026

Original electrònic / Còpia electrònica autèntica


CODI SEGUR DE VERIFICACIÓ



0M18NN2DD2VYPPI3XM3RCUN5RZ5VK4NE

Data creació còpia:
06/10/2023 10:23:15

Pàgina 196 de 260

 **Generalitat de Catalunya**
Departament d'Acció Climàtica,
Alimentació i Agenda Rural
**Direcció General de Polítiques
Ambientals i Medi Natural**

La Capitania Marítima de Palamós ha estat consultada en el procés participatiu informal i d'acord amb el procediment específic d'aprovació del PRUG se li requerirà informe preceptiu abans de l'aprovació definitiva del projecte.

XXXVII. Grumeig

Aquesta proposta no ha rebut comentaris.

Descripció:

Es manifesta que limitar els mètodes emprats per a la pesca recreativa no té sentit, ja es limita el pes a 5 kg de peix per pescador. Pesques com la del sard, que s'han dut a terme utilitzant grumeig i que són patrimoni cultural. Es una espècie clarament abundant, tal com s'especifica en la memòria no té sentit que s'hagi de deixar de fer sempre que es respecti els kg x pescador. Si l'activitat de brumeig és dolenta pel medi, no té sentit que es permeti en l'art. 27 de la proposta d'ordre per a professionals.

Valoració tècnica:

El grumeig afecta les poblacions de peixos, crustacis o ocells pel qual cal minimitzar la seva utilització. D'acord amb els estudis de pesca recreativa realitzats no és una pràctica gaire habitual en aigües del Parc i es indispensable que no augmenti. Es practica en aigües mitges, límit del Parc , entre el mes de setembre i desembre amb l'arribada bonítol (*Sarda sarda*) i el bis (*Scomber japonicus*).

XXXVIII. Participació comunitat científica

Aquesta proposta ha rebut 2 comentaris.

Descripció:

Manca mencionar la participació de l'àmbit científic per a la modificació l'annex 6 d'aquestes normes

Valoració tècnica:

D'acord. Es proposa:



Doc. original signat per:
Judith Ahufinger Breto
04/10/2023,
Sara Pont Gasau 04/10/2023

Document electrònic garantit amb signatura electrònica. Podeu verificar la seva integritat al web csv.gencat.cat fins al 06/10/2026

Original electrònic / Còpia electrònica autèntica


CODI SEGUR DE VERIFICACIÓ



0M18NN2DD2VYPPI3XM3RCUN5RZ5VK4NE

Data creació còpia:
06/10/2023 10:23:15

Pàgina 197 de 260



Generalitat de Catalunya
Departament d'Acció Climàtica,
Alimentació i Agenda Rural
**Direcció General de Polítiques
Ambientals i Medi Natural**

- Per una banda, determinar en quins aspectes del PRUG participa la taula de governança científica.
- Introduir una nova actuació al Programa d'Actuacions corresponent a la redacció i aprovació el reglament del Consell de cooperació que d'establir el funcionament del Consell i de les taules de governança, així com, les seves funcions.

XXXIX. Retirada de morts convencionals

Aquesta proposta no ha rebut comentaris.

Descripció:

S'indica que la retirada de morts convencionals és una feina que es podria evitar en aquells punts on aquests han quedat immersos en el fons marí sense presentar cap mal pel mateix, fins i tot en el cas que els elements de fondeig arriben a tocar l'ancoratge, aquests fan de protecció, solen estar en punts estratègics sense afectar la vida marina i la seva efectivitat està més que demostrada, aquest cost econòmic que es podria destinar a altres necessitats. Es desconeix si s'ha realitzat per biòlegs o experts en la matèria i publicat algun estudi sobre el seu impacte. Actualment algun d'aquests morts s'ha convertit en refugi de diverses espècies, principalment congres, morenes, pops i morenes.

Valoració tècnica:

Els morts de formigó són elements aliens al medi i en la mesura del possible, s'ha de plantejar la seva retirada. En tot cas, prèviament a la seva retirada s'ha de fer una valoració de implicacions que suposa la retirada de cada mort de formigó i valorar la necessitat o no de la seva extracció.

XL. Autoritzacions per a l'activitat de caiac i reportar dades

Aquesta proposta ha rebut 8 comentaris.

Descripció:

Es proposa que les persones interessades en fer una travessa en caiac de mar, siguin censades, informant de les seves intencions, ruta prevista, lloc de pernocta,



Doc. original signat per:
Judith Ahufinger Breto
04/10/2023,
Sara Pont Gasau 04/10/2023

Document electrònic garantit amb signatura electrònica. Podeu verificar la seva integritat al web csv.gencat.cat fins al 06/10/2026

Original electrònic / Còpia electrònica autèntica


CODI SEGUR DE VERIFICACIÓ



0M18NN2DD2VYPPI3XM3RCUN5RZ5VK4NE

Data creació còpia:
06/10/2023 10:23:15

Pàgina 198 de 260

 Generalitat de Catalunya
Departament d'Acció Climàtica,
Alimentació i Agenda Rural
**Direcció General de Polítiques
Ambientals i Medi Natural**

quantitat de persones realitzant la ruta i presentant imatges, si s'escau, del lloc on s'instal·len.

Valoració tècnica:

Es valora positivament la proposta i, tal i com es planteja per a altres activitats, es proposa una autorització per a les empreses i entitats i la obligatorietat de reportar dades tant per les empreses i entitats com per als usuaris particulars.

XLI. Horaris per a la pesca submarina

Aquesta proposta no ha rebut comentaris.

Descripció:

Es proposa l'establiment d'horaris setmanals per a la pesca submarina com es fa a les reserves de les Illes Balears.

Valoració tècnica:

El PRUG planteja un nou model de gestió pesquera amb l'establiment d'unes quotes màximes diàries i anuals de 13 espècies de peixos vulnerables a l'activitat pesquera i en funció del seu estat de conservació aquestes les quotes es podran anar adaptant. Limitar els dies a la setmana pot concentrar els pescadors recreatius provocant una sobrefreqüentació de l'activitat en determinats dies i perjudica la gent del territori ja que, com en el cas de balears s'acaba limitant els dies laborables i no els festius.

XLII. Accés terrestre

Aquesta proposta no ha rebut comentaris.

Descripció:

Es manifesta que es limita la lliure circulació i accés a bona part del terme municipal de Cadaqués. No es pot accedir a les cales de la reserva integral terrestre, així com tampoc als camins que no estan senyalitzats pel Parc, això provoca que els camins deixin d'existir per falta de manteniment i que els cadaquesencs no hi puguem accedir per dur a terme activitats d'esbarjo (passejades, bicicleta..) i de recol·lecció (bolets, espàrrecs...), que s'havien fet



Doc. original signat per:
Judith Ahufinger Breto
04/10/2023,
Sara Pont Gasau 04/10/2023

Document electrònic garantit amb signatura electrònica. Podeu verificar la seva integritat al web csv.gencat.cat fins al 06/10/2026

Original electrònic / Còpia electrònica autèntica


CODI SEGUR DE VERIFICACIÓ



0M18NN2DD2VYPPI3XM3RCUN5RZ5VK4NE

Data creació còpia:
06/10/2023 10:23:15

Pàgina 199 de 260

 **Generalitat de Catalunya**
Departament d'Acció Climàtica,
Alimentació i Agenda Rural
**Direcció General de Polítiques
Ambientals i Medi Natural**

sempre. Per altre banda, la restricció d'accés a la punta del Cap de Creus, ha afectat a molts negocis a causa de la disminució d'afluència de clients.

En definitiva, molts dels estiuejants perden interès, i això crea una greu repercussió econòmica que afecta directament al motor econòmic del poble de Cadaqués. Degut a totes les restriccions terrestres, més les marítimes que es volen establir, i tenint en compte que afecta íntegrament al territori del Parc, la població de Cadaqués es veu afogada quedant sense capacitat, ni marge de maniobra, per a dur a terme les activitats que s'havien realitzat sempre.

Valoració tècnica:

D'acord amb l'article 24.2.a) de la Llei 12/1985, de 13 de juny, d'espais naturals a les Reserves Naturals integrals només hi són permeses les activitats d'investigació científica i de divulgació de llurs valors i l'accessibilitat hi és rigorosament controlada. Pel qual es fonamental regular l'accés a mar a través de la Reserva Natural Integral de Cap de Creus. En tot cas, les restriccions d'accés a la Punta de Cap de Creus no són objecte de regulació del PRUG.

XLIII. Serveis i relacions amb l'entorn i divulgació

Aquesta proposta no ha rebut comentaris.

Descripció:

Es mostra l'acord i recolzament als articles 8 i 9, que tracten de la qualitat dels serveis que ofereix el Parc i de les relacions amb l'entorn i la divulgació

Valoració tècnica:

D'acord.

XLIV. Concursos de pesca

Aquesta proposta ha rebut 2 comentaris.

Descripció:

S'exposa que no té sentit que en un Parc Natural es fomentin les activitats extractives. I es demana que els concursos de pesca no estiguin permesos dins l'àmbit de tot el Parc Natural perquè suposen un increment de l'esforç pesquer i



Doc. original signat per:
Judith Ahufinger Breto
04/10/2023,
Sara Pont Gasau 04/10/2023

Document electrònic garantit amb signatura electrònica. Podeu verificar la seva integritat al web csv.gencat.cat fins al 06/10/2026

Original electrònic / Còpia electrònica autèntica


CODI SEGUR DE VERIFICACIÓ



0M18NN2DD2VYPPI3XM3RCUN5RZ5VK4NE

Data creació còpia:
06/10/2023 10:23:15

Pàgina 200 de 260



Generalitat de Catalunya
Departament d'Acció Climàtica,
Alimentació i Agenda Rural
**Direcció General de Polítiques
Ambientals i Medi Natural**

una activitat que fomenta i potencia aquesta pràctica extractiva dins els Parc s Naturals (que tenen l'objectiu principal de la conservació). Aquestes normatives van en contra de la resta de Parc s Naturals de països amb una gestió marina molt eficient, com els francesos.

Valoració tècnica:

Els concursos de pesca estan prohibits en l'àmbit del Parc d'acord amb l'article 6.2. Primera de la Llei 4/1998, de 12 de març de protecció de Cap de Creus.

XLV. Capacitat de càrrega

Aquesta proposta no ha rebut comentaris.

Descripció:

Es planteja que cal gestionar la sobrefreqüentació al Parc d'alguna manera. Tot i que, es tracta d'un tema complex i molt menys estudiat que altres aspectes (busseig, fondeig...), i que, per tant, cal una reflexió profunda i un procés de diàleg específic. Per tal de no endarrerir la publicació del PRUG, es proposa que es faci esment a un compromís ferm per endegar aquest procés de reflexió sobre les capacitats de càrrega zonificades del Parc pel qual fa a la freqüentació per part de navegants esportius.

Valoració tècnica:

D'acord, es proposa afegir una actuació d'un estudi sobre la capacitat de càrrega nàutica del Parc al Programa d'actuacions.

XLVI. Avaluació de l'efectivitat del Pla

Aquesta proposta no ha rebut comentaris.

Descripció:

Es proposa incloure en l'avaluació el patrimoni immaterial i els valors culturals i espirituals associats, que la periodicitat no sigui superior als tres anys i que els resultats es facin públics

Valoració tècnica:



Doc. original signat per:
Judith Ahufinger Breto
04/10/2023,
Sara Pont Gasau 04/10/2023

Document electrònic garantit amb signatura electrònica. Podeu verificar la seva integritat al web csv.gencat.cat fins al 06/10/2026

Original electrònic / Còpia electrònica autèntica


CODI SEGUR DE VERIFICACIÓ



0M18NN2DD2VYPPI3XM3RCUN5RZ5VK4NE

Data creació còpia:
06/10/2023 10:23:15

Pàgina 201 de 260

 **Generalitat de Catalunya**
Departament d'Acció Climàtica,
Alimentació i Agenda Rural
**Direcció General de Polítiques
Ambientals i Medi Natural**

Tal i com s'especifica al Programa d'Actuacions l'avaluació de l'efectivitat del pla avalua els resultats del Pla, de forma periòdica, referida a l'assoliment dels objectius de l'espai i en base al programa de seguiment indicat. El patrimoni cultural, material i immaterial està inclòs en els objectius de l'espai i formarà part de l'avaluació de les mesures.

XLVII. Carnet i taxa d'usuari del Parc

Aquesta proposta no ha rebut comentaris.

Descripció:

Es demana que l'usuari habitual del Parc tingui certs privilegis enfront al turista d'un dia, ja que hi donem vida tot l'any, estimem el Parc , el volem protegir i preservar-lo, però també poder gaudir-lo. En relació amb això es proposa: l'establiment d'una taxa pel gaudiment del Parc , que a banda de ser una via per obtenir fons propis per dur a terme projectes d'investigació i conservació, aquesta taxa, que li direm d'ara endavant "carnet", hauria d'obligar a una formació per la seva obtenció. que contribuís a:

- Coneixement de l'entorn, i per tant respecte. Educació com a eina de canvi.
- Bones pràctiques, tant terrestres com marítimes, com en les activitats turístiques.
- Fidelització dels visitants

Aquesta però, hauria de donar certs avantatges als qui no són visitants sinó usuaris habituals del Parc . Seria un exemple el distintiu ambiental en els automòbils que entren a BCN, si circules diàriament per la ciutat, el cost no es significatiu, si només hi vas un cop, es nota. De fet crec que aquesta etiqueta la tracten de "discriminació positiva dels vehicles més respectuosos amb el medi ambient".

Aquests carnets es poden aplicar a tots els àmbits, i per tant les formacions haurien de ser diferenciades en carnets de diari/anual i segons tipologies;



Doc. original signat per:
Judith Ahufinger Breto
04/10/2023,
Sara Pont Gasau 04/10/2023

Document electrònic garantit amb signatura electrònica. Podeu verificar la seva integritat al web csv.gencat.cat fins al 06/10/2026

Original electrònic / Còpia electrònica autèntica

CODI SEGUR DE VERIFICACIÓ



0M18NN2DD2VYPPI3XM3RCUN5RZ5VK4NE

Data creació còpia:
06/10/2023 10:23:15

Pàgina 202 de 260



Generalitat de Catalunya
Departament d'Acció Climàtica,
Alimentació i Agenda Rural
**Direcció General de Polítiques
Ambientals i Medi Natural**

- Carnet d'activitat turística, la formació hauria de ser suficient amb el mateix ecobriefing i que el preu fos simbòlic, ja que aquestes activitats es duran a terme amb monitors, i per altre banda les entitats ja paguen taxes.
- Accés per terra, de preu intermedi en el carnet diari, facilitant informació de manera ràpida i que inclogués el bitllet del bus del dia. A les següents visites no caldria donar la informació de nou, sí que se'ls informaria si hi hagués agut un canvi en la normativa. També oferir l'opció anual, de formació més extensa amb els beneficis que es considerin oportuns.
- Navegació sense motor, de característiques similars al d'accés per terra, però amb més informació en relació a les bones pràctiques a l'aigua.
- Nàutica recreativa a motor, aquest hauria d'incloure un curs de formació complet en cas de obtenir permís anual i molt més econòmic en comparació al diari. En aquest darrer la formació hauria de tenir una durada força inferior, ja que aniria dirigit als lloguers d'embarcacions o a gent que utilitza les rampes per embarcacions petites (que solen ser per fer pesca submarina o motos d'aigua), etc.

Qui es decanti per l'opció de carnet anual, amb la seva corresponent formació, suposa són persones conscienciades, coneixedores i respectuoses amb l'entorn del Parc i especialitzades segons el medi escollit. Per tant, és d'interès potenciar i aconseguir la fidelització d'aquesta tipologia d'usuaris al Parc oferint-los a canvi gaudir certs privilegis com:

- Descompte en el bus llançadora en l'accés per terra, que ara mateix és caríssim i massa freqüent, no evita el gran flux de trànsit ja que quasi tothom pren alguna cosa al restaurant. La taxa faria que la gent preferís agafar el bus si hi està inclòs o tenen el descompte, i no els importaria esperar una o dos hores al següent bus. Com al Parc Natural de Tenoen el què només hi ha tres busos diaris.
- Preferència en la nàutica recreativa, com zones de boies reservades a ells, o descompte si més endavant es fan de pagament, o quelcom per l'estil que donés com a resultat buscar una millor relació entre el Parc i



Doc. original signat per:
Judith Ahufinger Breto
04/10/2023,
Sara Pont Gasau 04/10/2023

Document electrònic garantit amb signatura electrònica. Podeu verificar la seva integritat al web csv.gencat.cat fins al 06/10/2026

Original electrònic / Còpia electrònica autèntica


CODI SEGUR DE VERIFICACIÓ



0M18NN2DD2VYPPI3XM3RCUN5RZ5VK4NE

Data creació còpia:
06/10/2023 10:23:15

Pàgina 203 de 260

 Generalitat de Catalunya
Departament d'Acció Climàtica,
Alimentació i Agenda Rural
**Direcció General de Polítiques
Ambientals i Medi Natural**

propietaris d'embarcacions dels municipis propers, i desincentivar també així el nombre d'embarcacions que venen d'altres zones més llunyanes només a fondejar al Parc com a lloc de pas, reduint la càrrega de les cales.

- Exempció de pagar la taxa referida a activitats turístiques, si es realitzen aquestes.
- Altres sol·licituds que s'hagin fet i puguin encaixar en aquest concepte.

Valoració tècnica:

Es considera indispensable partir del principi d'igualtat garantint les mateixes condicions d'accés al Parc Natural a totes les persones que volen gaudir-ne. A més, el PRUG no pot crear noves taxes ja que aquestes s'han d'establir per llei

XLVIII. Pesca al voltant de les boies

Aquesta proposta no ha rebut comentaris.

Descripció:

Es posa de manifest que:

- La pesca submarina i l'escafandrisme són, en l'espai, activitats compatibles i sense conflicte estadísticament significatiu.
- La pràctica de la pesca submarina no comporta cap risc pels escafandristes si s'evita la simultaneïtat de les dues activitats, donat que la pesca submarina no deixa elements perillosos al fons marí.
- Existeixen nombroses boies de submarinisme dins de les RNP on la pesca submarina no es pot practicar des del 1998.
- Les boies de busseig estan la major part del temps desocupades ja que l'activitat que s'hi desenvolupa és de curta durada i estacional.
- Utilitzar una boia desocupada de submarinisme genera menys impacte que ancorar directament.



Doc. original signat per:
Judith Ahufinger Breto
04/10/2023,
Sara Pont Gasau 04/10/2023

Document electrònic garantit amb signatura electrònica. Podeu verificar la seva integritat al web csv.gencat.cat fins al 06/10/2026

Original electrònic / Còpia electrònica autèntica


CODI SEGUR DE VERIFICACIÓ



0M18NN2DD2VYPPI3XM3RCUN5RZ5VK4NE

Data creació còpia:
06/10/2023 10:23:15

Pàgina 204 de 260



Generalitat de Catalunya
Departament d'Acció Climàtica,
Alimentació i Agenda Rural
**Direcció General de Polítiques
Ambientals i Medi Natural**

Per tot això es proposa: En cap cas establir limitacions extra per l'activitat de la pesca recreativa submarina al voltant de les boies de busseig ja que la reglamentació actual ja estableix que les banderes ALFA, d'hissat obligatori quan es realitza l'activitat de busseig, limiten un radi de 50m per on no poden navegar altres embarcacions i permetre, de forma tàcita, l'ús de les boies de busseig per d'altres activitats quan no s'hi estigui fent l'activitat d'escafandrisme.

Valoració tècnica:

Es proposa que les boies tinguin caràcter preferent per a l'activitat de busseig o de transport de passatgers (segons el cas) però que es permeti el seu ús en cas que estiguin disponibles.

XLIX. Criteris autorització busseig

Aquesta proposta ha rebut 6 comentaris.

Descripció:

Es mostra desacord amb els criteris de valoració dels centres de busseig ja que no es té en compte la experiència en busseig i immersions realitzades en les aigües del Cap de Creus. Criteris desorbitats que posen difícil l'actuació de les petites empreses de l'entorn, que porten anys treballant i són grans coneixedores del territori. Aquests criteris poden provocar que les concessions se les quedin grans empreses, que no estan vinculades amb aquest territori, i que, en conseqüència, desconeixen el medi marí del Cap de Creus.

Valoració tècnica:

Entre els criteris es valora:

- L'experiència en activitats subaquàtiques amb 1 punt per any i un màxim de 6 punts, per garantir una experiència mínima.

I també altres mesures com que afavoreixen les empreses que operen al territori per a promoure un turisme sostenible, consonant amb la preservació dels valors Naturals, socials, paisatgístics i patrimonials del Parc :



Doc. original signat per:
Judith Ahufinger Breto
04/10/2023,
Sara Pont Gasau 04/10/2023

Document electrònic garantit amb signatura electrònica. Podeu verificar la seva integritat al web csv.gencat.cat fins al 06/10/2026

Original electrònic / Còpia electrònica autèntica


CODI SEGUR DE VERIFICACIÓ



0M18NN2DD2VYPPI3XM3RCUN5RZ5VK4NE

Data creació còpia:
06/10/2023 10:23:15

Pàgina 205 de 260

 Generalitat de Catalunya
Departament d'Acció Climàtica,
Alimentació i Agenda Rural
**Direcció General de Polítiques
Ambientals i Medi Natural**

- L'acreditació de l'empresa per la Carta Europea de Turisme Sostenible (CETS) amb un màxim de 25 punts.
- L'ús de guies submarins amb el títol de bons coneixedors amb un màxim de 25 punts.

En tot cas, els comentaris en relació als criteris són massa generals i no permeten una anàlisi detallat d'aquests.

L. Acreditació en projectes de recerca

Aquesta proposta ha rebut 2 comentaris.

Descripció:

S'exposa que en l'apartat de criteris de valoració de l'autorització per a la gestió d'activitats d'immersió al Parc s'especifica "Acreditació de la participació en projectes de recerca sobre recuperació d'hàbitats submarins i de les espècies associades emesa per un centre de recerca oficial." I es proposa no limitar-ho a projectes de recuperació d'hàbitats, ja que els centres d'immersió tenen un gran potencial també per a participar en altres projectes de recerca no específicament dedicats a la restauració.

Valoració tècnica:

D'acord, es proposa modificar-ho incloent els projectes de conservació d'hàbitats i espècies.

LI. Diferenciar la pesca submarina

Aquesta proposta no ha rebut comentaris.

Descripció:

Es posa de manifest que "la pesca submarina es diferencia d'altres modes de pesca en diversos aspectes" i es demana es consideri caça submarina. Les diferències en la selectivitat, tècniques de captura i espècies diana, reclamen per a la caça submarina un tractament diferencial que resulta impossible des del deficient enfocament de la legislació catalana. Tanmateix, i malgrat la crida a una actitud responsable, en alguns aspectes el document sembla ignorar (o no donar-



Doc. original signat per:
Judith Ahufinger Breto
04/10/2023,
Sara Pont Gasau 04/10/2023

Document electrònic garantit amb signatura electrònica. Podeu verificar la seva integritat al web csv.gencat.cat fins al 06/10/2026

Original electrònic / Còpia electrònica autèntica


CODI SEGUR DE VERIFICACIÓ



0M18NN2DD2VYPPI3XM3RCUN5RZ5VK4NE

Data creació còpia:
06/10/2023 10:23:15

Pàgina 206 de 260

 **Generalitat de Catalunya**
Departament d'Acció Climàtica,
Alimentació i Agenda Rural
**Direcció General de Polítiques
Ambientals i Medi Natural**

li la importància necessària) al context de sobrepesca de les costes europees i a la consegüent demanda de reducció de l'esforç pesquer i d'explotació dels recursos marins.

Valoració tècnica:

No es considera necessari diferenciar la pesca submarina de la pesca recreativa tenint en compte la proposta normativa que planteja el PRUG.

Per altra banda, el PRUG planteja un nou model de gestió pesquera amb la reducció del màxim de captures diàries i l'establiment de vedes temporals per algunes espècies, d'unes quotes màximes diàries i anuals de 13 espècies de peixos vulnerables a l'activitat pesquera i en funció del seu estat de conservació aquestes les quotes es podran anar adaptant. A més, es proposa dins les RNP limitar la pesca amb canya a la modalitat de captura i solta, això associat a les zones sense pesca ha de permetre la recuperació de les poblacions de peixos.

LII. Força major

Aquesta proposta no ha rebut comentaris.

Descripció:

Es posa de manifest que algunes de les propostes realitzades ressalten en relació a la prohibició de fondeig nocturn el perill de la navegació en les condicions dures de vent i mar que es donen tan freqüentment al Cap de Creus. Es subscriu totalment aquesta inquietud i s'adverteix:

- que la travessia de tota la façana del Cap de Creus amb embarcació motoritzada (i la majoria dels velers també ho estan) a les velocitats que permetrà el PRUG no comporta, en la majoria dels casos més de tres hores de navegació
- que les embarcacions en trànsit per la costa del Cap de Creus estan obligades a conèixer les dificultats de la seva navegació



Doc. original signat per:
Judith Ahufinger Breto
04/10/2023,
Sara Pont Gasau 04/10/2023

Document electrònic garantit amb signatura electrònica. Podeu verificar la seva integritat al web csv.gencat.cat fins al 06/10/2026

Original electrònic / Còpia electrònica autèntica


CODI SEGUR DE VERIFICACIÓ



0M18NN2DD2VYPPI3XM3RCUN5RZ5VK4NE

Data creació còpia:
06/10/2023 10:23:15

Pàgina 207 de 260

 Generalitat de Catalunya
Departament d'Acció Climàtica,
Alimentació i Agenda Rural
**Direcció General de Polítiques
Ambientals i Medi Natural**

- que en cas de mal temps, existeixen a ambdós extrems del Cap de Creus (badies de Port de la Selva i Roses) ports i punts d'amarratge segurs on esperar l'arribada d'una finestra de bon temps
- que la precisió de les prediccions meteorològiques actuals és suficient per a anticipar la majoria de les condicions de mal temps en aquests rangs de temps (hores), la planificació de la navegació ha de permetre una travessia segura d'aquest segment de costa.

Tanmateix, i atenent al fet que el risc d'una situació de perill imprevista no pot ser exclòs, el PRUG ja reconeix el dret extraordinari a la mesura d'amarratge nocturn per causes de força major (fins i tot a les zones de RNP i zones d'exclusió de fondeig). En aquest sentit, es proposa que el PRUG contempli la conveniència de la senyalització de boies autoritzades per al fondeig nocturn en casos d'emergència, als emplaçaments més favorables i estratègicament triats. Aquestes boies, però, hauran de ser utilitzades com a excepció i no com a norma.

Valoració tècnica:

És important posar de manifest que en cas de força major, les limitacions que s'estableixen en el PRUG no són d'aplicació, sempre preval la seguretat de les persones. Tot i que no es necessari indicar-ho explícitament en la normativa del PRUG es proposa fer una referència general a aquest aspecte.

En tot cas, entenem que emergències d'aquest tipus són puntuals i no es necessari l'implementació d'una infraestructura associada, com boies per al fondeig nocturn en casos d'emergència.

LIII. Ús de drons

Aquesta proposta no ha rebut comentaris.

Descripció:

Es proposa l'ús de drons pel control de la situació i del creixement de les praderies de posidònia per la seva conservació, mapejant fotogràficament els llocs on hi ha més afluència de barques esportives (cales). Aquesta tècnica ens indica



Doc. original signat per:
Judith Ahufinger Breto
04/10/2023,
Sara Pont Gasau 04/10/2023

Document electrònic garantit amb signatura electrònica. Podeu verificar la seva integritat al web csv.gencat.cat fins al 06/10/2026

Original electrònic / Còpia electrònica autèntica


CODI SEGUR DE VERIFICACIÓ



0M18NN2DD2VYPPI3XM3RCUN5RZ5VK4NE

Data creació còpia:
06/10/2023 10:23:15

Pàgina 208 de 260

 **Generalitat de Catalunya**
Departament d'Acció Climàtica,
Alimentació i Agenda Rural
**Direcció General de Polítiques
Ambientals i Medi Natural**

perfectament on són les praderies i on es troben els bancs de sorra/ pedres. Fer aplicació telefònica on ens indiqui si es pot fondejar o no amb geolocalització.

Valoració tècnica:

Actualment el Parc disposa d'una cartografia bionòmica de l'àmbit marí i s'està desenvolupant el mapa d'habitats marins de tota la costa catalana entre 0 i 50m de profunditat.

A més, el Programa d'Actuacions ja preveu el seguiment de la biodiversitat marina, en el que s'inclou el seguiment de les praderies de fanerògames i també el seguiment de l'activitat nàutica.

La Generalitat de Catalunya ja disposa de l'aplicació Fancat en la que s'incorporen totes cartografies de fanerògames disponibles, incloses les elaborades en l'àmbit del Parc, i el seu grau de fiabilitat.

LIV. Mesures proposades pel projecte europeu Resmed

Aquesta proposta ha rebut 2 comentaris.

Descripció:

S'informa que en el projecte RESMED s'ha demostrat que tota l'àrea del Pirineu Mediterrani (des de Banyuls fins al golf de Pals) funciona com una unitat ecològica, en la que les espècies de peixos usen tot el territori a través del seu moviment, que pot arribar a desenes de kilòmetres, que utilitzen diversos hàbitats i mostren una alta connectivitat entre àrees i hàbitats, incloent les reserves marines. Aquesta evidència ens permet parlar d'una Xarxa de Reserves Marines, integrada per la RM de Banyuls (França), el PN de Cap de Creus i el PN del Montgrí, les Illes Medes i el Baix Ter. En base a aquests resultats es va identificar que, malgrat les diverses mesures de gestió que s'apliquen en aquest territori, aquestes no estan coordinades, i sovint són contradictòries, de forma que poden fer ineficient els esforços de gestió. En la fase final del projecte, es varen consensuar amb tots els socis del projecte (incloent el PN de Cap de Creus), tota una sèrie de prioritats que s'haurien d'aplicar per a poder fer una gestió integral de la zona, i d'aquesta forma millorar la conservació i l'explotació sostenible dels



Doc. original signat per:
Judith Ahufinger Breto
04/10/2023,
Sara Pont Gasau 04/10/2023

Document electrònic garantit amb signatura electrònica. Podeu verificar la seva integritat al web csv.gencat.cat fins al 06/10/2026

Original electrònic / Còpia electrònica autèntica


CODI SEGUR DE VERIFICACIÓ



0M18NN2DD2VYPPI3XM3RCUN5RZ5VK4NE

Data creació còpia:
06/10/2023 10:23:15

Pàgina 209 de 260



Generalitat de Catalunya
Departament d'Acció Climàtica,
Alimentació i Agenda Rural
**Direcció General de Polítiques
Ambientals i Medi Natural**

recursos (Hereu et al., 2022a,b). No obstant, anomeno una selecció de recomanacions que tenen una implicació directa amb la gestió del PN del Cap de Creus i l'elaboració d'aquest PRUG:

- Concebre les AMP de la zona com una Xarxa de Reserves Marines connectades entre elles, i promoure accions per a integrar-les.
- Igualar la regulació entre les diferents AMP.
- Incloure la connectivitat en els plans de gestió.
- Augmentar la mida de les zones sense pesca de les AMP per incloure la major part de l'àrea de distribució de les espècies.
- Homologar la gestió pesquera entre França i Espanya.
- Limitació de la pesca intensiva durant les temporades i zones de reproducció.
- Més atenció als paper dels principals depredadors.
- Implementar plans de protecció espècie-específics.
- Fer un seguiment dels impactes de la pesca recreativa.
- Determinar els bag-límits a per a la pesca recreativa.
- Fomentar la pesca i solta en la pesca recreativa.
- Regular la pesca submarina i competicions de pesca dins les AMP.
- Incloure els pescadors artesanals i recreatius i bussejadors en projectes de recerca.
- Considerar les petites cales com a hàbitat essencial per al reclutament.
- Incloure el soroll marí i la freqüentació com a criteri de gestió.
- Més atenció als paper dels principals depredadors.

Es proposa, doncs, que el PRUG incorpori els resultats i recomanacions d'aquest projecte.

Valoració tècnica:



Doc. original signat per:
Judith Ahufinger Breto
04/10/2023,
Sara Pont Gasau 04/10/2023

Document electrònic garantit amb signatura electrònica. Podeu verificar la seva integritat al web csv.gencat.cat fins al 06/10/2026

Original electrònic / Còpia electrònica autèntica


CODI SEGUR DE VERIFICACIÓ



0M18NN2DD2VYPPI3XM3RCUN5RZ5VK4NE

Data creació còpia:
06/10/2023 10:23:15

Pàgina 210 de 260



Generalitat de Catalunya
Departament d'Acció Climàtica,
Alimentació i Agenda Rural
**Direcció General de Polítiques
Ambientals i Medi Natural**

El PRUG ja té en consideració aquest i altres projectes que es desenvolupen en el seu àmbit. Concretament, algunes de les recomanacions treballades en el projecte Resmed ja s'inclouen en el PRUG com :

- Augmentar la mida de les zones sense pesca de les AMP.
- Fer un seguiment dels impactes de la pesca recreativa.
- Determinar els bag-límits a per a la pesca recreativa.
- Fomentar la pesca i solta en la pesca recreativa.
- Regular la pesca submarina i competicions de pesca dins les AMP.
- Incloure els pescadors artesanals i recreatius i bussejadors en projectes de recerca.
- Considerar les petites cales com a hàbitat essencial per al reclutament.
- Incloure el soroll marí i la freqüentació com a criteri de gestió.

Pel qual fa a les següents recomanacions:

- Concebre les AMP de la zona com una Xarxa de Reserves Marines connectades entre elles, i promoure accions per a integrar-les.
- Igualar la regulació entre les diferents AMP
- Incloure la connectivitat en els plans de gestió.
- Homologar la gestió pesquera entre França i Espanya.
- Limitació de la pesca intensiva durant les temporades i zones de reproducció.
- Implementar plans de protecció espècie-específics.

S'han d'abordar des d'altres instruments o normatives ja que d'acord amb la Naturalesa del PRUG no poden ser abordats per aquest.

LV. Carta de col·laboració

Aquesta proposta no ha rebut comentaris.

Descripció:



Doc. original signat per:
Judith Ahufinger Breto
04/10/2023,
Sara Pont Gasau 04/10/2023

Document electrònic garantit amb signatura electrònica. Podeu verificar la seva integritat al web csv.gencat.cat fins al 06/10/2026

Original electrònic / Còpia electrònica autèntica


CODI SEGUR DE VERIFICACIÓ



0M18NN2DD2VYPPI3XM3RCUN5RZ5VK4NE

Data creació còpia:
06/10/2023 10:23:15

Pàgina 211 de 260

 **Generalitat de Catalunya**
Departament d'Acció Climàtica,
Alimentació i Agenda Rural
**Direcció General de Polítiques
Ambientals i Medi Natural**

Es mostra interès en la signatura d'aquest document amb tots els drets i obligacions que se'n deriven.

Valoració tècnica:

D'acord. Es podrà signar un cop es disposi del PRUG aprovat i publicat al DOGC.

LVI. Difusió i promoció turística

Aquesta proposta no ha rebut comentaris.

Descripció:

Es manifesta que es troba qüestionable que en un espai Natural tant concorregut com és el Parc Natural de Cap de Creus, en una costa tant pressionada pel turisme de masses com és la Costa Brava, es prevegin destinar tants de recursos econòmics a la difusió i promoció turística (pitjor pel fet de ser centrada en les reserves Naturals Parc ials), quan ja hi ha tants d'actors públics i privats que destinen ingents recursos econòmics i humans a la promoció turística, començant pel Patronat Costa Brava. Es proposa que aquests recursos siguin destinats a preservar i restaurar els valors del patrimoni immaterial esmentats anteriorment.

Valoració tècnica:

Des de l'any 2019 el Parc Natural de Cap de Creus va començar el procés d'adhesió a la CETS (Carta Europea de Turisme Sostenible), per a promoure un turisme sostenible, consonant amb la preservació dels valors Naturals, socials, paisatgístics i patrimonials d'aquest espai. El desembre de 2020 es va poder acreditar el Parc amb la Fase 1, com a destí turístic sostenible. Durant l'any 2023 s'ha iniciat la Fase 2, en la qual una vintena d'empreses s'estan acreditant i, durant els següents anys, altres empreses faran el mateix procés, tal i com han sol·licitat i mostrat interès moltes altres que tenen a Cap de Creus el seu àmbit d'actuació. Aquest lligam entre els òrgans gestors del Parc i les empreses del territori és imprescindible per a potenciar el turisme sostenible que ha d'acollir el Parc, de forma ordenada, no massificada, respectuosa, integrada, desestacionalitzada i de comú acord amb els objectius de preservació d'aquest Espai Natural. Les actuacions previstes en el Programa d'Actuacions de difusió i



Doc. original signat per:
Judith Ahufinger Breto
04/10/2023,
Sara Pont Gasau 04/10/2023

Document electrònic garantit amb signatura electrònica. Podeu verificar la seva integritat al web csv.gencat.cat fins al 06/10/2026

Original electrònic / Còpia electrònica autèntica


CODI SEGUR DE VERIFICACIÓ



0M18NN2DD2VYPPI3XM3RCUN5RZ5VK4NE

Data creació còpia:
06/10/2023 10:23:15

Pàgina 212 de 260



Generalitat de Catalunya
Departament d'Acció Climàtica,
Alimentació i Agenda Rural
**Direcció General de Polítiques
Ambientals i Medi Natural**

promoció turística precisament estan vinculades a la CETS i al desenvolupament d'un model de turisme sostenible vinculat a la conservació de l'espai protegit.

LVII. Vulneració CE i de la Llei 4/1998

Aquesta proposta no ha rebut comentaris.

Descripció:

S'exposa:

(i) Atès que l'art. 149.1.23 CE que determina la competència exclusiva de l'Estat per establir legislació bàsica en matèria de medi ambient, sens perjudici de que les Comunitats Autònomes puguin establir normes addicionals de protecció.

(ii) Atès que l'art. 144.2 de L'Estatut d'Autonomia que estableix que correspon a la Generalitat en matèria d'espais Naturals la competència exclusiva que, respectant el que disposa l'article 149.1.2.3 de la Constitució, inclou en tot cas, la regulació i la declaració de les figures de protecció, delimitació, planificació i gestió d'espais Naturals i d'hàbitats protegits situats a Catalunya. (iii) Atès que l'objecte de la Llei 4/98, de 12 de març, establert en el seu article 1 es: "l'establiment d'un règim jurídic i de gestió per a la preservació estricta i la restauració, quan s'escaigui, dels sistemes Naturals terrestres i marins de la península del Cap de Creus, dels valors geològics, botànics, faunístics i ecològics i dels elements d'interès cultural que conté i de la integritat del seu paisatge"

(iv) Atès que l'art 10.2 de la Llei 4/98, de 12 de març, estableix que els instruments de protecció (en els que s'inclou l'aprovació del PRUG) que fa referència l'apartat 1 "han de formular-se en congruència amb les disposicions que contenen els anteriors articles i que poden establir les limitacions addicionals que resultin necessàries per aconseguir els objectius de protecció d'aquesta Llei."

(v) Per tant per centrar l'objecte, es conclou que:

v.1.- La Generalitat només té competència exclusiva en desenvolupament i limitacions si s'escauen, en matèria de medi ambient per tant, pel qual fa a les embarcacions que ens ocupen, tota referència a la perícia, experiència, capacitat i seguretat en la navegació no es competència de la Generalitat, ni del



Doc. original signat per:
Judith Ahufinger Breto
04/10/2023,
Sara Pont Gasau 04/10/2023

Document electrònic garantit amb signatura electrònica. Podeu verificar la seva integritat al web csv.gencat.cat fins al 06/10/2026

Original electrònic / Còpia electrònica autèntica


CODI SEGUR DE VERIFICACIÓ



0M18NN2DD2VYPPI3XM3RCUN5RZ5VK4NE

Data creació còpia:
06/10/2023 10:23:15

Pàgina 213 de 260



Generalitat de Catalunya
Departament d'Acció Climàtica,
Alimentació i Agenda Rural
**Direcció General de Polítiques
Ambientals i Medi Natural**

Cap de Creus i per tant suposaria una extralimitació en les seves competències i una vulneració del que disposa l'art. 149.1.23 CE.

v.2.-Donat que la competència de desenvolupament es en matèria de medi ambient, donat que es limiten els drets a ciutadans i a empreses del sector que abans tenien (dret d'empresa, dret d'accés, al Parc) la dita limitació de drets s'ha de justificar i acreditar i sempre des d'una perspectiva sobre l'impacte ambiental o perjudici ambiental que justificaria l'adopció de la mesura per ser restrictiva.

(vi) En aquest sentit l'article 6 Tercer de la Llei 4/98 estableix que: "Qualsevol activitat no compresa en la present Llei y que signifiqui un risc per a la conservació de les espècies y els sistemes Naturals de l'àrea protegida ha de comptar, en tot cas, amb el dictamen favorable de la Junta Rectora y, en tots els casos, que regula la legislació vigent es necessària l'aplicació del procediment d'avaluació d'impacte ambiental i la corresponent declaració d'impacte favorable". Per tant, amb major motiu i en idèntic sentit, quan el que es pretén es impedir, restringir una activitat que fins ara ha estat permesa al Parc - a sensu contrario- també ha de comptar amb una corresponent declaració d'impacte DES-favorable tot justificant les raons, el danys i el nexa causal que justifica l'adopció de limitació restrictiva perquè de no fer-se s'estaria vulnerant el que disposa l'article 9.3 de la CE, en aquest sentit tota limitació, restricció no justificada és arbitrària (vii) Seguint amb l'anterior línia argumental constatem que a la Memòria d'Impacte adjunt al PRUG s'afirma (però no s'acredita) que: "Impactes produïts pels usuaris d'embarcacions sense disposar de cap títol nàutic per navegar degut a la inexperiència per navegar i fondejar." (viii) No es diu res més, en les més de 101 pàgines que componen la Memòria, per tant es una afirmació gratuïta i arbitrària. Com ja hem avançat en base a la normativa aplicable, la navegació no es objecte ni competència d'aquesta administració, el Reial Decret 875/14 en el seu article 10 considera que aquestes embarcacions poden navegar sense que l'usuari disposi d'una titulació, les considera segures. Per tant el tema de la capacitat de navegació es una extralimitació clara de les competències del Parc Natural que surt de les fronteres de la matèria de medi ambient. D'altra banda pel què fa al fondeig i la seva perícia, aquestes embarcacions no poden pernoctar al Parc per



Doc. original signat per:
Judith Ahufinger Breto
04/10/2023,
Sara Pont Gasau 04/10/2023

Document electrònic garantit amb signatura electrònica. Podeu verificar la seva integritat al web csv.gencat.cat fins al 06/10/2026

Original electrònic / Còpia electrònica autèntica


CODI SEGUR DE VERIFICACIÓ



0M18NN2DD2VYPPI3XM3RCUN5RZ5VK4NE

Data creació còpia:
06/10/2023 10:23:15

Pàgina 214 de 260

**Generalitat de Catalunya
Departament d'Acció Climàtica,
Alimentació i Agenda Rural
Direcció General de Polítiques
Ambientals i Medi Natural**

ser d'eslora inferior a 12 metres i respecte al fondeig les zones a on NO es pot fondejar, justament estan delimitades per camps de boies on CAP USUARI hi pot accedir físicament ni molt menys fondejar. Tanmateix no cal passar per alt que als llocs on l'accés no està delimitat ni protegit, si que s'hi pot fondejar i que no es necessita de cap perícia específica per deixar anar una àncora, en el cas que l'embarcació de reduïda potencia i eslora, no decideixi amarrar a una de les boies permeses que es el més freqüent. (ix) Per tant (1) no hi ha cap justificació o, millor dit motivació o fonamentació per impedir restringir l'accés a les embarcacions exemptes de titulació segons l'article 10 del RD 875/14. Mitja línia en la Memòria d'Impacte que consta de 101 pàgines afirmant que es degut a la imperícia per navegar no es acceptable per impedir l'exercici d'activitat/objecte social a la petita i mitjana empresa adreçada, justament al lloguer d'aquestes embarcacions. Una línia no pot justificar l'aprovació de l'Annex 8.2.1 quan l'exercici de l'objecte social de moltes empreses s'està restringit. D'altra banda, (2) hi ha una extralimitació en les competències que no són les de capacitació o experiència, pel qual fa a la perícia en el fondeig, cal recordar que donat que les zones de protecció, en compliment de la normativa específica com l'Ordre de 31 de juliol de 1991 de Regulació d'herbassars fanerògames marins (DOGC nº 1479 de 12 d'Agost) o la Llei 272010 de 18 de febrer, de praderies de fanerògames marins i habitats protegits, les zones protegides del subsòl marí, estan expressament delimitades i senyalitzades per camps de boies i rètols informatius per tant accedir-hi no es una qüestió de manca d'experiència sinó d'intencionalitat delictiva. (x) Cal destacar que no s'ha acreditat ni s'aporta a Memòria d'Impacte que embarcacions de l'art 10 del RD 875/2014 hagin fondejat accedint a les zones prohibies i delimitades pels camps de boies amb rètols específics prohibint el pas per protecció del fons marí. Per tant l'afirmació de que poden fondejar i afectar al fons marí per falta de perícia, quan tothom fondeja als llocs permesos, es una afirmació sense cap tipus de base.

(xi) Resulta contradictori que el Parc Natural que promulga la navegació amb embarcacions sense motor, impedeixi la navegació a les embarcacions d'eslora més petita i motor menys potent i per tant menys contaminant, a favor



Doc. original signat per:
Judith Ahufinger Breto
04/10/2023,
Sara Pont Gasau 04/10/2023

Document electrònic garantit amb signatura electrònica. Podeu verificar la seva integritat al web csv.gencat.cat fins al 06/10/2026

Original electrònic / Còpia electrònica autèntica


CODI SEGUR DE VERIFICACIÓ



0M18NN2DD2VYPPI3XM3RCUN5RZ5VK4NE

Data creació còpia:
06/10/2023 10:23:15

Pàgina 215 de 260

 **Generalitat de Catalunya**
Departament d'Acció Climàtica,
Alimentació i Agenda Rural
**Direcció General de Polítiques
Ambientals i Medi Natural**

d'embarcacions superiors en eslora, dimensions d'àncora, potencia de motor i nombre d'embarcacions.

Valoració tècnica:

Tal i com s'exposa a la Memòria General que acompanya al PRUG relatiu a la competència de la Generalitat en relació a aquest:

L'article 144 apartat 2 de la Llei orgànica 6/2006, de 19 de juliol, de reforma de l'Estatut d'autonomia de Catalunya preveu que correspon a la Generalitat, en matèria d'espais Naturals, la competència exclusiva que, respectant el que disposa l'article 149.1.23 de la Constitució, inclou, en tot cas, la regulació i la declaració de les figures de protecció, delimitació, planificació i gestió d'espais Naturals i d'hàbitats protegits situats a Catalunya.

Ara bé, el Tribunal Constitucional ha reconegut en diverses sentències, (STC 15/1998, de 22 de gener, i 38/2002, de 14 de febrer, entre d'altres) que en un determinat àmbit físic hi poden exercir competències diverses administracions, sempre que tinguin un objecte diferent i que l'exercici de la competència autonòmica no interfereixi la competència estatal, tot i que caldrà establir les adequades mesures de coordinació. Específicament, pel qual fa als espais Naturals protegits, el Tribunal Constitucional ha reconegut que és aplicable la doctrina descrita i que les comunitats autònomes poden incloure-hi els espais marítims que tinguin una continuïtat ecològica amb l'àmbit terrestre. Per això, la Llei 42/2007, del Patrimoni Natural i la biodiversitat, en el seu article 6.4 estableix que:

4. Corresponde a las comunidades autónomas el ejercicio de las funciones a las que se refiere esta ley con respecto a especies (excepto las altamente migratorias) y espacios, hábitats o áreas críticas situados en el medio marino, cuando exista continuidad ecológica del ecosistema marino con el espacio Natural terrestre objeto de protección, avalada por la mejor evidencia científica existente.

Les consideracions anteriors avalen que en el PRUG s'estableixin limitacions i regulacions específiques de forma justificada per a la necessària protecció dels



Doc. original signat per:
Judith Ahufinger Breto
04/10/2023,
Sara Pont Gasau 04/10/2023

Document electrònic garantit amb signatura electrònica. Podeu verificar la seva integritat al web csv.gencat.cat fins al 06/10/2026

Original electrònic / Còpia electrònica autèntica


CODI SEGUR DE VERIFICACIÓ



0M18NN2DD2VYPPI3XM3RCUN5RZ5VK4NE

Data creació còpia:
06/10/2023 10:23:15

Pàgina 216 de 260



Generalitat de Catalunya
Departament d'Acció Climàtica,
Alimentació i Agenda Rural
**Direcció General de Polítiques
Ambientals i Medi Natural**

ecosistemes marins amb els informes preceptius pertinents com el de la Capitania Marítima de Palamós.

En tot cas, el PRUG tot i que posa limitacions a la navegació únicament prohibeix la navegació als vaixells de transport de mercaderies perilloses (combustibles, productes químics, etc.).

LVIII. Gestió camins

Aquesta proposta no ha rebut comentaris.

Descripció:

S'assenyala la molt mala gestió que està fent el Parc Natural dels camins. Només ha fet els seus itineraris circulars, impedingint l'accés a molts racons i cales que seria molt poc problemàtic de facilitar. No té gaire sentit que s'estigui el mes d'agost, en un lloc sense ombra, amb un mar preciós i no es pugui fer un bany perquè no hi ha previst un accés. A tota la reserva integral només n'hi ha un. S'han negligit o desautoritzat camins històrics com el del far al moll de sa Fredosa, l'accés a la barraca de Cala Torta, l'accés a Cala Jugadora, l'accés a Cala Portaló, a Cala Prona...tots amb barraques i molt utilitzats pels nostres avantpassats. Es considera una greu errada i una falta de respecte pel nostre passat antropològic.

Valoració tècnica:

D'acord amb l'article 24.2.a) de la Llei 12/1985, de 13 de juny, d'espais Naturals a les Reserves Naturals integrals només hi són permeses les activitats d'investigació científica i de divulgació de llurs valors i l'accessibilitat hi és rigorosament controlada. Pel qual es fonamental regular l'accés a mar a través de la Reserva Natural Integral de Cap de Creus. En tot cas, la gestió de camins no és objecte de regulació del PRUG.

LIX. Zona amortiment

Aquesta proposta no ha rebut comentaris.

Descripció:



Doc. original signat per:
Judith Ahufinger Breto
04/10/2023,
Sara Pont Gasau 04/10/2023

Document electrònic garantit amb signatura electrònica. Podeu verificar la seva integritat al web csv.gencat.cat fins al 06/10/2026

Original electrònic / Còpia electrònica autèntica


CODI SEGUR DE VERIFICACIÓ



0M18NN2DD2VYPPI3XM3RCUN5RZ5VK4NE

Data creació còpia:
06/10/2023 10:23:15

Pàgina 217 de 260

 **Generalitat de Catalunya**
Departament d'Acció Climàtica,
Alimentació i Agenda Rural
**Direcció General de Polítiques
Ambientals i Medi Natural**

Per algunes normes en particular, com per exemple la prohibició de la navegació de motos nàutiques (també caldria per megaiots i creuers turístics o els concursos de pesca submarina, per citar-ne algunes), es proposa l'establiment d'una zona d'amortiment (buffer) sobretot al voltant de les reserves Parc ials i la reserva integral, per garantir plenament que les diferents activitats no afectin el medi Natural del Parc .

Valoració tècnica:

El PRUG es circumscriu a l'espai protegit i per tant, no es poden establir mesures fora de l'àmbit del Parc Natural.

LX. Canvi profund nàutica d'esbarjo

Aquesta proposta no ha rebut comentaris.

Descripció:

Es posa de manifest que per la seva configuració geomorfològica, l'accés al Cap de Creus s'ha de fer quasi forçosament amb una embarcació. Així que la gestió dels usos del Cap de Creus és sinònima de la gestió de la navegació de les embarcacions que el visiten. Un percentatge molt significatiu de les embarcacions que accedeixen a aquest espai estan motoritzades, i pràcticament el 100% d'aquestes embarcacions estan equipades amb motors de combustió. Si l'Administració i els ciutadans es creuen seriosament els compromisos de descarbonització que tots plegats estan contraient (veure l'"Estrategia de descarbonización a largo plazo, 2050; Ministerio para la transformación ecológica y el reto demográfico, Gobierno de España"), l'any 2030 ha de marcar la data límit per aconseguir una reducció de les emissions de gasos hivernacle fins al 55 % del valor que varen assolir l'any de referència de 1990 (una xifra que malauradament no hem pogut trobar calculada de forma explícita per al cas de Catalunya). En aquest sentit, l'any 2050 tots els motors de combustió haurien d'haver desaparegut dels mercats. I si bé els substituïts elèctrics per a equipar la mobilitat terrestre ja han estat força desenvolupats, hem d'admetre, però, que no passa el mateix amb els equivalents motors marins. En tot cas, la transició ha de ser gradual i no podem somiar en prorrogar els canvis necessaris fins al darrer



Doc. original signat per:
Judith Ahufinger Breto
04/10/2023,
Sara Pont Gasau 04/10/2023

Document electrònic garantit amb signatura electrònica. Podeu verificar la seva integritat al web csv.gencat.cat fins al 06/10/2026

Original electrònic / Còpia electrònica autèntica


CODI SEGUR DE VERIFICACIÓ



0M18NN2DD2VYPPI3XM3RCUN5RZ5VK4NE

Data creació còpia:
06/10/2023 10:23:15

Pàgina 218 de 260

 **Generalitat de Catalunya**
Departament d'Acció Climàtica,
Alimentació i Agenda Rural
**Direcció General de Polítiques
Ambientals i Medi Natural**

moment. Tot i això, cal observar que els terminis s'escurcen. En aquest sentit, i en el cas més probable que aquest PRUG comenci el seu període de quatre anys de vigència a les darreries de 2023, caducarà tan sols quatre anys abans del topall de 2030. Per tot plegat, si els motors de combustió han de ser abandonats, potser molta de la flota d'embarcacions d'esbarjo existent es trobarà mancada dels substituïts adequats i podria tornar-se obsoleta. En tot cas, es força probable que la necessària adaptació a les noves exigències reclami nous dissenys i un canvi en les prioritats respecte a eslores, velocitats i prestacions. Sorprenentment, l'actual proposta del PRUG no es fa una sola menció a aquest horitzó que pot canviar completament el panorama de la mobilitat al mar i de les activitats nàutiques i turístiques del nostre país en general. El fet és encara més sorprenent si tenim present que és el mateix Departament de la Generalitat de Catalunya el responsable de la transició energètica (i dels compromisos derivats) i de la gestió del Cap de Creus i de la tramitació del seu PRUG. Aquest procés d'adaptació a la nova realitat és inexorable i es considera que el més urgent serà impulsar un canvi profund en la forma d'entendre la nàutica d'esbarjo que comporti també un canvi en el sistema de valors. I els espais Naturals protegits haurien de ser, un marc excel·lent i exemplar per a promoure aquests canvis. De tot és sabut que, durant les darreres dècades, les tendències de la nàutica recreativa s'han dirigit a augmentar constantment la mida de les embarcacions, la potència de les motoritzacions i el confort, sense reparar en cap cas en el corresponent increment del consum de combustible, de l'onatge i del soroll. No en va, els principis rectoris d'aquestes tendències eren la presa, el confort i la seguretat; com més gran i més ràpid, millor! Però els espais Naturals protegits són espais per a gaudir d'un paisatge visual i sonor tranquil, on els criteris imperants haurien de ser: com més petit i més lentament millor! A més a més, les cales i raconades del Cap de Creus defineixen espais de mida reduïda on no caben embarcacions gaire grans. Des d'aquesta perspectiva de respecte, sembla evident que no podem pretendre adaptar l'espai a les exigències de la nàutica sinó que és la nàutica la que s'ha d'adaptar a les característiques de l'espai. I, com que tots desitgem gaudir d'una experiència satisfactòria en aquests espais, el reconeixement del seu caràcter



Doc. original signat per:
Judith Ahufinger Breto
04/10/2023,
Sara Pont Gasau 04/10/2023

Document electrònic garantit amb signatura electrònica. Podeu verificar la seva integritat al web csv.gencat.cat fins al 06/10/2026

Original electrònic / Còpia electrònica autèntica

CODI SEGUR DE VERIFICACIÓ



0M18NN2DD2VYPPI3XM3RCUN5RZ5VK4NE

Data creació còpia:
06/10/2023 10:23:15

Pàgina 219 de 260



Generalitat de Catalunya
Departament d'Acció Climàtica,
Alimentació i Agenda Rural
**Direcció General de Polítiques
Ambientals i Medi Natural**

públic ens hauria d'incloure, llavors, a restar molt atents a minimitzar les molèsties als nostres conciutadans. Per tot això, al Parc Natural de Cap de Creus s'hi ha de prioritzar:

- la navegació amb embarcacions no motoritzades, silencioses i petites (tan petites com possible dins els límits de la seguretat)
- esteles sense onatge
- febles velocitats
- respecte de les distàncies

mesures totes elles que contribuïrien a augmentar la qualitat de les visites al Cap de Creus.

Valoració tècnica:

El PRUG aborda aspectes com la velocitat de navegació però el canvi en el model de la nàutica s'han d'abordar des d'altres instruments o normatives ja que d'acord amb la Naturalesa del PRUG no poden ser abordats per aquest.

LXI. Zones de busseig i màxims d'immersió

Aquesta proposta no ha rebut comentaris.

Descripció:

Es proposa limitar les zones on el busseig és admès, així com les èpoques i el nombre màxim d'immersions, alhora que s'estableixen els sistemes de control adients, per evitar impactes negatius.

Valoració tècnica:

D'acord amb les dades de seguiment de la biodiversitat marina es considera que actualment la freqüentació d'immersions no és un problema en aquest espai protegit i, per tant, no cal establir el nombre màxim de bussejadors. En tot cas, amb la disponibilitat de totes les dades de busseig (obligació que estableix el PRUG) i les dades de seguiment de la biodiversitat marina, podem valorar i decidir, si s'escau l'establiment d'un límit màxim anual, diari i/o simultani per a la realització de les diferents activitats que es realitzen al Parc.



Doc. original signat per:
Judith Ahufinger Breto
04/10/2023,
Sara Pont Gasau 04/10/2023

Document electrònic garantit amb signatura electrònica. Podeu verificar la seva integritat al web csv.gencat.cat fins al 06/10/2026

Original electrònic / Còpia electrònica autèntica


CODI SEGUR DE VERIFICACIÓ



0M18NN2DD2VYPPI3XM3RCUN5RZ5VK4NE

Data creació còpia:
06/10/2023 10:23:15

Pàgina 220 de 260

 Generalitat de Catalunya
Departament d'Acció Climàtica,
Alimentació i Agenda Rural
**Direcció General de Polítiques
Ambientals i Medi Natural****LXII. Promoció i valorització de l'espai Natural protegit**

Aquesta proposta no ha rebut comentaris.

Descripció:

Es proposa que es remarqui sempre el patrimoni immaterial i el seus valors principals, i relacionar-hi les limitacions d'usos incompatibles amb la seva conservació o recuperació.

Valoració tècnica:

Es proposa fer referència al patrimoni cultural, tant material com immaterial.

LXIII. Zones sense pesca submarina

Aquesta proposta no ha rebut comentaris.

Descripció:

S'exposa que els redactors argumenten que la prohibició actual de la caça submarina de les RNPs i a la RI del Parc derivada de la Llei de 1998, ja redueix fins a "unes escasses 22 % (674 ha. De 305 ha)" les zones obertes a aquesta activitat. Tanmateix, els darrers compromisos mundials per a la conservació dels oceans (Montreal Summit, dec. 2022) apunten a l'ampliació de la superfície de zones protegides al 30 % de la superfície del mar com àrees protegides i del 10 % com àrees d'exclusió total (7).

En aquest sentit, si es considera tan sols la zona nord del litoral gironí, les 3 zones de RNP i l'única RI declarades per la Llei de 1998 de creació del Parc del Cap de Creus no representen, sumades, ni l'1 % de la línia de costa compresa, entre la frontera francesa i el límit meridional del Cap de Creus. Si es té present que la costa gironina és la més beneficiada per mesures de conservació, la comparació resultaria encara més escandalosa si s'estengués a la ràtio (àrea protegida/àrea total) de la costa catalana.

Valoració tècnica:

Cal partir de la premissa que el PRUG no pot establir la prohibició de la pesca al Parc de forma permanent, ja que es necessari un canvi en la Llei 4/1998, de 12 de



Doc. original signat per:
Judith Ahufinger Breto
04/10/2023,
Sara Pont Gasau 04/10/2023

Document electrònic garantit amb signatura electrònica. Podeu verificar la seva integritat al [web csv.gencat.cat](http://web.csv.gencat.cat) fins al 06/10/2026

Original electrònic / Còpia electrònica autèntica


CODI SEGUR DE VERIFICACIÓ



0M18NN2DD2VYPPI3XM3RCUN5RZ5VK4NE

Data creació còpia:
06/10/2023 10:23:15

Pàgina 221 de 260

 **Generalitat de Catalunya**
Departament d'Acció Climàtica,
Alimentació i Agenda Rural
**Direcció General de Polítiques
Ambientals i Medi Natural**

març. Donada la vigència temporal del PRUG el que es planteja amb l'establiment d'aquesta àrea és una limitació temporal de l'extracció de recursos naturals amb l'objectiu de restaurar i conservar els processos naturals, els hàbitats naturals resultants i les espècies característiques d'aquests, per tal que el funcionament geològic i ecosistèmic de l'àrea es fonamenti en la dinàmica i interacció espontània d'aquests processos naturals. A partir d'aquesta limitació temporal es podrà avaluar els resultats d'aquesta mesura sobre el patrimoni Natural.

En tot cas, la protecció d'un 30 % de la superfície del mar i d'un 10 % de protecció estricta necessita una visió global de país a partir d'instruments d'abast general.

LXIV. Giny

Aquesta proposta ha rebut 1 comentari.

Descripció:

Es proposa que la paraula "giny" sigui substituïda pels diversos tipus d'embarcacions no motoritzades com ara caiacs de mar o pàdel surf,...

Valoració tècnica:

Es proposa afegir diversos tipus d'embarcacions no motoritzades com ara caiacs de mar o pàdel surf, ... mantenint la paraula giny per garantir que es mantingui el concepte genèric per si apareixen nous tipus d'embarcacions no motoritzades.

LXV. Discriminació empreses sector nàutic

Aquesta proposta no ha rebut comentaris.

Descripció:

S'exposa que a la pròpia exposició de motius del pla s'estableix que "les normes descrites en aquest PRUG volen regular les activitats que es porten a terme al Parc per tal de garantir la conservació del medi Natural. Així, el PRUG estableix unes mesures adaptades a les necessitats biològiques i socioeconòmiques del Parc, que han de permetre mantenir en bon estat les espècies i els hàbitats marins (sobretot els ecològicament més vulnerables i/o protegits per la normativa,



Doc. original signat per:
Judith Ahufinger Breto
04/10/2023,
Sara Pont Gasau 04/10/2023

Document electrònic garantit amb signatura electrònica. Podeu verificar la seva integritat al web csv.gencat.cat fins al 06/10/2026

Original electrònic / Còpia electrònica autèntica


CODI SEGUR DE VERIFICACIÓ



0M18NN2DD2VYPPI3XM3RCUN5RZ5VK4NE

Data creació còpia:
06/10/2023 10:23:15

Pàgina 222 de 260



Generalitat de Catalunya
Departament d'Acció Climàtica,
Alimentació i Agenda Rural
**Direcció General de Polítiques
Ambientals i Medi Natural**

convenis o acords nacionals i internacionals) i les restes arqueològiques submergides, tot i garantint la seguretat dels usuaris i la sostenibilitat de les activitats econòmiques”.

La redacció actual del PRUG frustra l'activitat econòmica de la zona del Cap de Creus, limitant les possibilitats d'adaptació de les empreses que fins ara es dedicaven a l'explotació d'embarcacions d'esbarjo. Empreses, totes elles lligades al territori i evidentment interessades en la preservació de l'àmbit Natural i paisatgístic del Cap de Creus, veuen frustrades les seves inversions realitzades fins ara per un pla que els prohibeix la seva activitat.

Així doncs, una empresa que es dediqui al lloguer de motos d'aigua, en cas d'aprovar-se la actual proposta del pla, veu com tot el seu immobilitzat material passa a no tenir cap valor a la zona del Cap de Creus i es veurà obligada a reinventar-se sense tenir ni tan sols un període d'adaptació. És evident la desproporcionalitat d'aquestes mesures.

L'objectiu dels poders públics ha de ser el de trobar un punt d'equilibri entre les mesures tendents a conservar el territori i la seva biodiversitat, compartides per tothom, i l'activitat econòmica de la zona. Essent el sector nàutic un dels motors econòmics del Parc de creus, és urgent revisar la redacció d'aquesta proposta de PRUG per a donar cabuda a tothom.

Valoració tècnica:

Les activitats que es desenvolupen al Parc han de ser compatibles amb la seva conservació. En alguns casos caldrà que les empreses i els usuaris s'adaptin a la nova normativa establerta en el PRUG.

LXVI. Competència

Aquesta proposta no ha rebut comentaris.

Descripció:

S'exposa que el PRUG estableix una sèrie de mesures relatives a la navegació que són de competència exclusiva de Marina Mercant, concretament:



Doc. original signat per:
Judith Ahufinger Breto
04/10/2023,
Sara Pont Gasau 04/10/2023

Document electrònic garantit amb signatura electrònica. Podeu verificar la seva integritat al web csv.gencat.cat fins al 06/10/2026

Original electrònic / Còpia electrònica autèntica

CODI SEGUR DE VERIFICACIÓ



0M18NN2DD2VYPPI3XM3RCUN5RZ5VK4NE

Data creació còpia:
06/10/2023 10:23:15

Pàgina 223 de 260



Generalitat de Catalunya
Departament d'Acció Climàtica,
Alimentació i Agenda Rural
**Direcció General de Polítiques
Ambientals i Medi Natural**

1. Prohibició de la navegació de determinades embarcacions
2. Limitació velocitat de navegació

Tant la prohibició de navegació com la fixació de límits de velocitat a la navegació són qüestions que no competent a la Generalitat de Catalunya, ja que són qüestions que afecten plenament tant la navegació com la seguretat marítima. En cap cas el PRUG pot fixar la prohibició de navegació o uns límits màxims de velocitat a la navegació de qualsevol embarcació, tant de motor com de vela, a les aigües del Parc Natural del Cap de Creus, ambdues mesures són qüestions que afecten plenament tant a la seguretat marítima com a la seguretat de la navegació, per tant, competències exclusives de la marina mercant.

Valoració tècnica:

Tal i com s'exposa a la Memòria General que acompanya al PRUG relatiu a la competència de la Generalitat en relació a aquest:

L'article 144 apartat 2 de la Llei orgànica 6/2006, de 19 de juliol, de reforma de l'Estatut d'autonomia de Catalunya preveu que correspon a la Generalitat, en matèria d'espais Naturals, la competència exclusiva que, respectant el que disposa l'article 149.1.23 de la Constitució, inclou, en tot cas, la regulació i la declaració de les figures de protecció, delimitació, planificació i gestió d'espais Naturals i d'hàbitats protegits situats a Catalunya.

Ara bé, el Tribunal Constitucional ha reconegut en diverses sentències, (STC 15/1998, de 22 de gener, i 38/2002, de 14 de febrer, entre d'altres) que en un determinat àmbit físic hi poden exercir competències diverses administracions, sempre que tinguin un objecte diferent i que l'exercici de la competència autonòmica no interfereixi la competència estatal, tot i que caldrà establir les adequades mesures de coordinació. Específicament, pel qual fa als espais Naturals protegits, el Tribunal Constitucional ha reconegut que és aplicable la doctrina descrita i que les comunitats autònomes poden incloure-hi els espais marítics que tinguin una continuïtat ecològica amb l'àmbit terrestre. Per això, la Llei 42/2007, del Patrimoni Natural i la biodiversitat, en el seu article 6.4 estableix que:



Doc. original signat per:
Judith Ahufinger Breto
04/10/2023,
Sara Pont Gasau 04/10/2023

Document electrònic garantit amb signatura electrònica. Podeu verificar la seva integritat al web csv.gencat.cat fins al 06/10/2026

Original electrònic / Còpia electrònica autèntica

CODI SEGUR DE VERIFICACIÓ



0M18NN2DD2VYPPI3XM3RCUN5RZ5VK4NE

Data creació còpia:
06/10/2023 10:23:15

Pàgina 224 de 260



Generalitat de Catalunya
Departament d'Acció Climàtica,
Alimentació i Agenda Rural
**Direcció General de Polítiques
Ambientals i Medi Natural**

4. Corresponde a las comunidades autónomas el ejercicio de las funciones a las que se refiere esta ley con respecto a especies (excepto las altamente migratorias) y espacios, hábitats o áreas críticas situados en el medio marino, cuando exista continuidad ecológica del ecosistema marino con el espacio Natural terrestre objeto de protección, avalada por la mejor evidencia científica existente.

Les consideracions anteriors avalen que en el PRUG s'estableixin limitacions i regulacions específiques de forma justificada per a la necessària protecció dels ecosistemes marins amb els informes preceptius pertinents com el de la Capitania Marítima de Palamós.

LXVII. Recerca

Aquesta proposta no ha rebut comentaris.

Descripció:

El Parc no només ha d'afavorir la recerca orientada a millorar la conservació dels seus ecosistemes, sinó també afavorir la recerca orientada a entendre el funcionament dels ecosistemes sota figures de protecció i els efectes de la conservació, com a mitjà per obtenir coneixement i eines que millorin les polítiques de conservació de la natura més enllà de l'àmbit local i, en general el seu millor coneixement. D'acord amb això es proposa el següent redactat per l'article 44.1:

"En qualsevol cas, quan la finalitat de l'activitat d'investigació no estigui directament relacionada amb la conservació o els seus efectes, cal estudiar les alternatives per a la seva realització fora de l'espai protegit".

Valoració tècnica:

D'acord. Es proposa modificar l'article 44.1 en aquest sentit.

LXVIII. Gratuïtat de les boies

Aquesta proposta no ha rebut comentaris.

Descripció:

Es demana la gratuïtat de les boies, hi han molts de dies que estan buides i la gent es fondeja al costat per no tenir que pagar. Es podria, també, obligar a fer



Doc. original signat per:
Judith Ahufinger Breto
04/10/2023,
Sara Pont Gasau 04/10/2023

Document electrònic garantit amb signatura electrònica. Podeu verificar la seva integritat al web csv.gencat.cat fins al 06/10/2026

Original electrònic / Còpia electrònica autèntica

CODI SEGUR DE VERIFICACIÓ



0M18NN2DD2VYPPI3XM3RCUN5RZ5VK4NE

Data creació còpia:
06/10/2023 10:23:15

Pàgina 225 de 260



Generalitat de Catalunya
Departament d'Acció Climàtica,
Alimentació i Agenda Rural
**Direcció General de Polítiques
Ambientals i Medi Natural**

servir boies si n'hi han de lliures i evitar fondejos innecessaris i les embarcacions que van a cobrar que corren d'un costat al altre contaminant.

Valoració tècnica:

La proposta de PRUG no preveu el pagament de cap taxa per a l'amarrament de les embarcacions als camps de boies que planteja. La creació d'una taxa s'ha de fer per llei.

LXIX. Nou model de pesca recreativa

Aquesta proposta no ha rebut comentaris.

Descripció:

S'evidencia que el sector de la pesca recreativa ha proposat a la zona del Parc de Cap de Creus una regulació moderna i pensada per a la gestió, espècie per espècie, basat en un nombre d'unitats amb una talla mínima reajustada a la talla de primera maduresa, que és superior a la talla mínima legal, fins i tot per a espècies que no tenen talla mínima legal. Aquest sistema, anomenat "bag límit" o límit de captura diària, s'aplica sota un seguiment científic de gestiona les poblacions que estan a la zona, d'aquesta manera s'ajusta a la capacitat de captura, també contempla a les temporades de veda d'algunes espècies per afavorir la reproducció i recuperació de les mateixes. Per a que les vedes siguin efectives, cal que totes les formes de pesca respectin la mateixa, ja que si no es així l'efecte es perdrà. Aquest sistema es vigent a països on la pesca recreativa es un actiu turístic, per tant, cal que sigui perdurable en el temps.

Valoració tècnica:

D'acord amb la implementació d'aquest nou model de gestió

LXX. Zokaball

Aquesta proposta no ha rebut comentaris.

Descripció:

Es fa constar que prohibir el Zokaball, no té cap sentit, ja que aquest esquer va sempre acompanyat d'un Calamar o sípia viva. Al estar prohibida la pesca amb



Doc. original signat per:
Judith Ahufinger Breto
04/10/2023,
Sara Pont Gasau 04/10/2023

Document electrònic garantit amb signatura electrònica. Podeu verificar la seva integritat al web csv.gencat.cat fins al 06/10/2026

Original electrònic / Còpia electrònica autèntica


CODI SEGUR DE VERIFICACIÓ



0M18NN2DD2VYPPI3XM3RCUN5RZ5VK4NE

Data creació còpia:
06/10/2023 10:23:15

Pàgina 226 de 260

 **Generalitat de Catalunya**
Departament d'Acció Climàtica,
Alimentació i Agenda Rural
**Direcció General de Polítiques
Ambientals i Medi Natural**

viu, no té sentit prohibir aquest esquer. A part Zokaball, es una marca comercial, no una modalitat de pesca. A part, si s'implanta un bag límit ben coherent, no te importància la modalitat de pesca, ja que la mateixa mesura en regularà les captures

Valoració tècnica:

Es proposa la eliminació de la proposta de prohibir l'ús de zokaball, ja que aquest tipus d'utensilis de pesca s'utilitzen en la pesca en viu, ja prohibida en la proposta de PRUG.

LXXI. Límit embarcacions per a la pesca recreativa

Aquesta proposta ha rebut 2 comentaris.

Descripció:

S'exposa que manca una capacitat de càrrega en l'esforç de la pesca recreativa en l'àmbit del Parc . Es proposa una restricció a nivell d'embarcació mitjançant bag límits però no es posa cap restricció en el nombre d'embarcacions, la pressió de pesca pot ser molt diferent si hi ha 10, 100 o 1.000 embarcacions, tot i que cada embarcació tingui un límit. Així doncs, es proposa posar també un topall en el número d'embarcacions que poden fer pesca recreativa en l'àmbit del Parc de la mateixa manera que es fa per la pesca professional on el nombre d'embarcacions sí que està regulat.

Valoració tècnica:

El PRUG estableix la necessitat de disposar del permís especial per a la pesca recreativa al Parc Natural de Cap de Creus per a poder pescar a les aigües del Parc . Es proposa que el permís s'atorgui a totes les persones que la sol·licitin sempre hi quan disposin de la llicència per a la pràctica de la pesca recreativa, d'una formació específica i en el cas de la renovació, a més, a haver reportat les dades de captures i no ha d'haver estat objecte de sanció ferma en matèria de pesca recreativa.

A més, amb la disponibilitat de totes les dades relatives a l'activitat de pesca recreativa i les dades de seguiment de la biodiversitat podrem valorar i decidir, si



Doc. original signat per:
Judith Ahufinger Breto
04/10/2023,
Sara Pont Gasau 04/10/2023

Document electrònic garantit amb signatura electrònica. Podeu verificar la seva integritat al web csv.gencat.cat fins al 06/10/2026

Original electrònic / Còpia electrònica autèntica


CODI SEGUR DE VERIFICACIÓ



0M18NN2DD2VYPPI3XM3RCUN5RZ5VK4NE

Data creació còpia:
06/10/2023 10:23:15

Pàgina 227 de 260



Generalitat de Catalunya
Departament d'Acció Climàtica,
Alimentació i Agenda Rural
**Direcció General de Polítiques
Ambientals i Medi Natural**

s'escau l'establiment d'un límit màxim de permisos, un modificació de les quotes màximes, de les vedes, límit d'estris de pesca, horaris o altres mesures addicionals que puguin ser necessàries.

Tenint en compte que s'ha optat per l'establiment d'un permís específic per a la pesca recreativa al Parc , si es necessari, es considera més idoni limitar el número de permisos o el número de permisos per embarcació que no pas el nombre d'embarcacions.

LXXII. Publicació de rutes no permeses

Aquesta proposta no ha rebut comentaris.

Descripció:

S'indica que es troben rutes senderistes en plataformes digitals com Wikiloc, etc... que passen per zones prohibides del Parc , ja sigui per desconeixement o per ser rutes publicades anteriorment a les prohibicions. Es demana que la gestió del Parc tingui cura d'identificar i contactar als propietaris d'aquestes rutes publicades per tal de que les eliminin o les modifiquin, i així evitar que algú hi passi sense consciència del mal que esta fent.

Valoració tècnica:

La Direcció General de Polítiques Ambientals i Medi Natural està realitza les gestions necessàries per l'eliminació de les publicacions web relatives a rutes no permeses al Parc Natural del Cap de Creus i altres espais naturals protegits de la seva competència. En tot cas, aquest tema no és objecte de regulació del PRUG.

4. Conclusions

Com a resultat el procés de participació ciutadana en l'elaboració de normes:

- Es modifiquen les memòries general i d'impacte.
- Es modifica la proposta d'ordre.
- Es modifica el programa d'actuacions.



Doc. original signat per:
Judith Ahufinger Breto
04/10/2023,
Sara Pont Gasau 04/10/2023

Document electrònic garantit amb signatura electrònica. Podeu verificar la seva integritat al web csv.gencat.cat fins al 06/10/2026

Original electrònic / Còpia electrònica autèntica


CODI SEGUR DE VERIFICACIÓ



0M18NN2DD2VYPPI3XM3RCUN5RZ5VK4NE

Data creació còpia:
06/10/2023 10:23:15

Pàgina 228 de 260

 Generalitat de Catalunya
Departament d'Acció Climàtica,
Alimentació i Agenda Rural
**Direcció General de Polítiques
Ambientals i Medi Natural**

Vist i plau,

Judith Ahufinger Breto
Tècnica

Signat electrònicament

Sara Pont Gasau
Cap de Servei de Planificació de l'Entorn
Natural

Signat electrònicament



Doc. original signat per:
Judith Ahufinger Breto
04/10/2023,
Sara Pont Gasau 04/10/2023

Document electrònic garantit amb signatura electrònica. Podeu verificar la seva integritat al
web csv.gencat.cat fins al 06/10/2026

Original electrònic / Còpia electrònica autèntica


CODI SEGUR DE VERIFICACIÓ



0M18NN2DD2VYPPI3XM3RCUN5RZ5VK4NE

Data creació còpia:
06/10/2023 10:23:15

Pàgina 229 de 260

 Generalitat de Catalunya
Departament d'Acció Climàtica,
Alimentació i Agenda Rural
**Direcció General de Polítiques
Ambientals i Medi Natural**

Annex I. Relació de les propostes rebudes per al·legant

Codi	Proposant	Tema
P001	Sergi, en nom d'un grup d'aficionats del caicac de mar	Autoritzacions i reportar dades
P002	Francesc Tena	Boies de busseig
P003	Francesc Tena	Fondeig lliure pel busseig
P004	Francesc Tena	Amarrament simultani
P005	Tigro	Gratuïtat boies
		Navegació sense titulació
		Motos d'aigua
P006	Thierry	Perjudici activitats socials i econòmiques
P007	Thierry	Fondeig embarcacions més 12m
P008	Thierry	Amarrament simultani
P009	Thierry	Cursos iniciació i bateigs
P010	EBS	Pesca sense mort a les RNP
P010		Vedes espècies
P010		General
P011	EBS	Esquers artificials
P011		Quotes pesca recreativa, talles mínimes i màximes
P011		Corresponsabilitat



Doc. original signat per:
Judith Ahufinger Breto
04/10/2023,
Sara Pont Gasau 04/10/2023

Document electrònic garantit amb signatura electrònica. Podeu verificar la seva integritat al web csv.gencat.cat fins al 06/10/2026

Original electrònic / Còpia electrònica autèntica

CODI SEGUR DE VERIFICACIÓ



0M18NN2DD2VYPPI3XM3RCUN5RZ5VK4NE

Data creació còpia:
06/10/2023 10:23:15

Pàgina 230 de 260



Generalitat de Catalunya
Departament d'Acció Climàtica,
Alimentació i Agenda Rural
**Direcció General de Polítiques
Ambientals i Medi Natural**

P012	LDG	Fondeig nocturn
P013	Josep Canet Figueras	Busseig
P014	ANF	Jigging
P015	ANF	Captura i solta
P016	Marc	Àrees de pernoctació
P017	Marc	APP
P018	Marc	Rutes prohibides
P019	Carles	Accés a peu
P020	Carles	Pernoctació
P021	Carles	Velocitat
P022	Carles	Subministrament combustible
P023	Carles	Estacionalitat
		Discriminació positiva
P024	Manuel Lopez Luque	Motos d'aigua
P025	Pere	Fondeig embarcacions més 12m
		Fondeig nocturn
P026	Jordi Cruz Plaja	Fondeig
P027	David Tibau Serva	Necessitat PRUG
P028	Kirsten Grau	Més protecció
P029	Beta	ZDN



Doc. original signat per:
Judith Ahufinger Breto
04/10/2023,
Sara Pont Gasau 04/10/2023

Document electrònic garantit amb signatura electrònica. Podeu verificar la seva integritat al web csv.gencat.cat fins al 06/10/2026

Original electrònic / Còpia electrònica autèntica


CODI SEGUR DE VERIFICACIÓ



0M18NN2DD2VYPPI3XM3RCUN5RZ5VK4NE

Data creació còpia:
06/10/2023 10:23:15

Pàgina 231 de 260

 Generalitat de Catalunya
Departament d'Acció Climàtica,
Alimentació i Agenda Rural
**Direcció General de Polítiques
Ambientals i Medi Natural**

		Turisme sostenible
P030	Thierry	Busseig
		Fondeig lliure pel busseig
		Fondeig embarcacions més 12m
		Fondeig lliure pel busseig
		Amarrament simultani
		Cursos iniciació i bateigs
P031	Associació catalana de Centres d'Immersió i Activitats Marines	Velocitat
P032	Associació catalana de Centres d'Immersió i Activitats Marines	Fondeig lliure pel busseig
P033	Eva	Caiac
P034	Associació catalana de Centres d'Immersió i Activitats Marines	Fondeig embarcacions més 12m
P035	Associació catalana de Centres d'Immersió i Activitats Marines	Amarrament simultani
P036	RosaMari	Turisme sostenible
P037	Alive Fundació	ZDN
		Pesca submarina
		Velocitat
		Motos d'aigua
		Senyalització



Doc. original signat per:
Judith Ahufinger Breto
04/10/2023,
Sara Pont Gasau 04/10/2023

Document electrònic garantit amb signatura electrònica. Podeu verificar la seva integritat al web csv.gencat.cat fins al 06/10/2026

Original electrònic / Còpia electrònica autèntica


CODI SEGUR DE VERIFICACIÓ



0M18NN2DD2VYPPI3XM3RCUN5RZ5VK4NE

Data creació còpia:
06/10/2023 10:23:15

Pàgina 232 de 260

 Generalitat de Catalunya
Departament d'Acció Climàtica,
Alimentació i Agenda Rural
**Direcció General de Polítiques
Ambientals i Medi Natural**

		Vigilància
P038	Albert	RNP sense extracció
P039	IAEDEN-Salvem l'Empordà	ZDN
		Descarbonització
		Motos d'aigua
		Límit activitats
		Màxim d'embarcacions
		Camps de boies
		Autoritzacions - cens embarcacions
		Màxim d'immersions
		Autoritzacions - cens embarcacions
		Vigilància
P040	Adrià Prunell	Carnet i taxa d'usuari del parc
		Velocitat
P041	Secció submarinisme Club Nàutic Port de la Selva	Boies de busseig
P042	SOS Costa Brava	Recolzament propostes IAEDEN



Doc. original signat per:
Judith Ahufinger Breto
04/10/2023,
Sara Pont Gasau 04/10/2023

Document electrònic garantit amb signatura electrònica. Podeu verificar la seva integritat al web csv.gencat.cat fins al 06/10/2026

Original electrònic / Còpia electrònica autèntica


CODI SEGUR DE VERIFICACIÓ



0M18NN2DD2VYPPI3XM3RCUN5RZ5VK4NE

Data creació còpia:
06/10/2023 10:23:15

Pàgina 233 de 260

 Generalitat de Catalunya
Departament d'Acció Climàtica,
Alimentació i Agenda Rural
**Direcció General de Polítiques
Ambientals i Medi Natural**

P043	Som Mar	Introducció
		Soroll
		Serveis i relacions amb l'entorn i divulgació
		Salut i natura
		Fondeig
		Autoritzacions - cens embarcacions
		Limitacions busseig
		Limitació pesca mero, corball i llobarro
		Motos d'aigua
		Embarcacions de motor
		Ecobriefing embarcacions de lloguer
		Boies de fondeig i abalisament
		Reserva de boia
		Programa de recerca
		Programa de comunicació i educació ambiental
Vigilància		
Límit activitats		



Doc. original signat per:
Judith Ahufinger Breto
04/10/2023,
Sara Pont Gasau 04/10/2023

Document electrònic garantit amb signatura electrònica. Podeu verificar la seva integritat al web csv.gencat.cat fins al 06/10/2026

Original electrònic / Còpia electrònica autèntica


CODI SEGUR DE VERIFICACIÓ



0M18NN2DD2VYPPI3XM3RCUN5RZ5VK4NE

Data creació còpia:
06/10/2023 10:23:15

Pàgina 234 de 260

 Generalitat de Catalunya
Departament d'Acció Climàtica,
Alimentació i Agenda Rural
**Direcció General de Polítiques
Ambientals i Medi Natural**

		Salut i natura
P044	Associació Cultural Submarinista Mar D'Amunt	Fondeig lliure pel busseig
		Amarrament simultani
		Boies de busseig
		Retirada de morts convencionals
		Velocitat
		Zones sense Pesca recreativa
		Governança
P045	Pagaia Club	Caiaç
		Vigilància
		Velocitat
		Ginys
		Fondeig lliure
		Fondeig embarcacions més 12m
		Caiaç
		Àrees de pernoctació
		Governança
Motos d'aigua		
		Ecobriefing embarcacions de lloguer



Doc. original signat per:
Judith Ahufinger Breto
04/10/2023,
Sara Pont Gasau 04/10/2023

Document electrònic garantit amb signatura electrònica. Podeu verificar la seva integritat al
web csv.gencat.cat fins al 06/10/2026

Original electrònic / Còpia electrònica autèntica

CODI SEGUR DE VERIFICACIÓ



0M18NN2DD2VYPPI3XM3RCUN5RZ5VK4NE

Data creació còpia:
06/10/2023 10:23:15

Pàgina 235 de 260



Generalitat de Catalunya
Departament d'Acció Climàtica,
Alimentació i Agenda Rural
**Direcció General de Polítiques
Ambientals i Medi Natural**

		Carta de col·laboració
P046	Josep Lloret	Megaiots i grans creuers turístics
P047	Josep Lloret	Espècies no es poden pescar
P048	Josep Lloret	Zona amortiment
P049	Josep Lloret	Megaiots i grans creuers turístics
P050	Josep Lloret	Límit activitats
P051	Josep Lloret	Xàrters de pesca
P052	Josep Lloret	Més protecció
P053	Josep Lloret	Vigilància
P054	Centre d'immersió Port de la Selva	Introducció
		ZDN
		Vigilància
		Velocitat
		Fondeig embarcacions més 12m
		Fondeig lliure pel busseig
		Amarrament simultani
		Fondeig lliure pel busseig
P055	RosaMari	Embarcacions de motor



Doc. original signat per:
Judith Ahufinger Breto
04/10/2023,
Sara Pont Gasau 04/10/2023

Document electrònic garantit amb signatura electrònica. Podeu verificar la seva integritat al web csv.gencat.cat fins al 06/10/2026

Original electrònic / Còpia electrònica autèntica


CODI SEGUR DE VERIFICACIÓ



0M18NN2DD2VYPPI3XM3RCUN5RZ5VK4NE

Data creació còpia:
06/10/2023 10:23:15

Pàgina 236 de 260

 Generalitat de Catalunya
Departament d'Acció Climàtica,
Alimentació i Agenda Rural
**Direcció General de Polítiques
Ambientals i Medi Natural**

P056	Javier Romero	Introducció
		Descarbonització
		Patrimoni cultural
		Àmbit marí
		Consell científic
		Consell científic
		Objectius generals
		Objectius generals
		Paisatge
		Subministrament combustible
		Senyalització
		Boies de temporada
		Amarrament a roca
		Fondeig nocturn
		Busseig particular
		Boies busseig particulars
		Límit immersions RNP
Autoritzacions - cens embarcacions		
Vigilància		
Busseig lleuger particular		



Doc. original signat per:
Judith Ahufinger Breto
04/10/2023,
Sara Pont Gasau 04/10/2023

Document electrònic garantit amb signatura electrònica. Podeu verificar la seva integritat al
web csv.gencat.cat fins al 06/10/2026

Original electrònic / Còpia electrònica autèntica


CODI SEGUR DE VERIFICACIÓ



0M18NN2DD2VYPPI3XM3RCUN5RZ5VK4NE

Data creació còpia:
06/10/2023 10:23:15

Pàgina 237 de 260

 Generalitat de Catalunya
Departament d'Acció Climàtica,
Alimentació i Agenda Rural
**Direcció General de Polítiques
Ambientals i Medi Natural**

		Accés a peu
		Instal·lació de boies
		Instal·lació de boies
		Instal·lació de boies
		Restauració
		Programa de recerca
		Recerca
		Silenci administratiu
		Zones de no fondeig
		Zones de no fondeig
		Zones de no fondeig
		Camps de boies
		Errata
		Espècies no es poden pescar
P057	Javier Romero	Recolzament propostes IAEDEN
		ZDN
		Vigilància
		Capacitat de càrrega
P058	Teresa Sala Serra	Amarrament a roca
P059	Roses Sub Divecenter	Boies de busseig



Doc. original signat per:
Judith Ahufinger Breto
04/10/2023,
Sara Pont Gasau 04/10/2023

Document electrònic garantit amb signatura electrònica. Podeu verificar la seva integritat al web csv.gencat.cat fins al 06/10/2026

Original electrònic / Còpia electrònica autèntica


CODI SEGUR DE VERIFICACIÓ



0M18NN2DD2VYPPI3XM3RCUN5RZ5VK4NE

Data creació còpia:
06/10/2023 10:23:15

Pàgina 238 de 260



Generalitat de Catalunya
Departament d'Acció Climàtica,
Alimentació i Agenda Rural
**Direcció General de Polítiques
Ambientals i Medi Natural**

P060	Lluís Bertran Xirau	Amarrament a roca
P061	Associació de centres d'immersió del parc natural de Cap de Creus	Introducció
		Boies de busseig
		Amarrament simultani
		Fondeig lliure pel busseig
		Cursos iniciació i bateigs
P062	Román Gutierrez	Amarrament a roca
P063	Àngels Sans	Amarrament a roca
P064	IFSUA-FECDAS-FEDAS-CMAS	Introducció
		Pesca professional vs pesca recreativa
		Permís especial de pescador recreatiu
		Tallar el lòbul inferior en el moment de la captura
		Captures màximes permeses per llicència i dia
		Limitació pesca mero, corball i llobarro
		Talles mínimes per espècie
		Vedes espècies
ZDN		



Doc. original signat per:
Judith Ahufinger Breto
04/10/2023,
Sara Pont Gasau 04/10/2023

Document electrònic garantit amb signatura electrònica. Podeu verificar la seva integritat al web csv.gencat.cat fins al 06/10/2026

Original electrònic / Còpia electrònica autèntica


CODI SEGUR DE VERIFICACIÓ



0M18NN2DD2VYPPI3XM3RCUN5RZ5VK4NE

Data creació còpia:
06/10/2023 10:23:15

Pàgina 239 de 260

 Generalitat de Catalunya
Departament d'Acció Climàtica,
Alimentació i Agenda Rural
**Direcció General de Polítiques
Ambientals i Medi Natural**

		Pesca al voltant de les boies
		Àrea de foment d'educació ambiental
		Velocitat
P065	ACPR (Associació Catalana per una Pesca Responsable)	Introducció
P066	ACPR (Associació Catalana per una Pesca Responsable)	Introducció
		Reconeixement valor de la pesca recreativa
		L'impacte de la pesca recreativa sobre les captures
		L'impacte econòmic de la pesca recreativa
		Nou model de pesca recreativa
		Captures màximes permeses per llicència i dia
		Espècies no es poden pescar
		Limitació pesca mero, corball i llobarro
		Esquer viu
		Jigging
		Zokaball



Doc. original signat per:
Judith Ahufinger Breto
04/10/2023,
Sara Pont Gasau 04/10/2023

Document electrònic garantit amb signatura electrònica. Podeu verificar la seva integritat al web csv.gencat.cat fins al 06/10/2026

Original electrònic / Còpia electrònica autèntica


CODI SEGUR DE VERIFICACIÓ



0M18NN2DD2VYPPI3XM3RCUN5RZ5VK4NE

Data creació còpia:
06/10/2023 10:23:15

Pàgina 240 de 260

 Generalitat de Catalunya
Departament d'Acció Climàtica,
Alimentació i Agenda Rural
**Direcció General de Polítiques
Ambientals i Medi Natural**

		Permís especial de pescador recreatiu
		Tallar el lòbul inferior en el moment de la captura
		Vigilància
		ZDN
P067	Confraria de pescadors del Port de la Selva	Governança
		ZDN
		ZDN
		Camps de boies
		Prohibició pesca recreativa a les RNP sense registre de captures
		Reducció canyes per embarcació
		Motos d'aigua
		Compensació econòmica
P068	RosaMari	General
P069	Alex Aguilar	Amarrament a roca
P070	Alex Aguilar	Accés a peu
P071	Carles	Cartografia cales amb dron
P072	Associació Catalana de Ports Esportius i Turístics (ACPET)	Introducció
		Velocitat



Doc. original signat per:
Judith Ahufinger Breto
04/10/2023,
Sara Pont Gasau 04/10/2023

Document electrònic garantit amb signatura electrònica. Podeu verificar la seva integritat al web csv.gencat.cat fins al 06/10/2026

Original electrònic / Còpia electrònica autèntica


CODI SEGUR DE VERIFICACIÓ



0M18NN2DD2VYPPI3XM3RCUN5RZ5VK4NE

Data creació còpia:
06/10/2023 10:23:15

Pàgina 241 de 260

 Generalitat de Catalunya
Departament d'Acció Climàtica,
Alimentació i Agenda Rural
**Direcció General de Polítiques
Ambientals i Medi Natural**

		Zones de no fondeig
		Camps de boies
		Camps de boies
		APP
		Fondeig embarcacions més 12m
		Fondeig nocturn
		Soroll
		Telèfon de denúncies
		Comunicació busseig particular
		ZDN
		Limitació pesca mero, corball i llobarro
		Retirada d'abaliments i boies
		Vigilància
		Navegació sense titulació
		Condicions lloguer embarcacions
		Amarrament a roca
		Amarrament simultani
P073	Club Nàutic Llançà	Introducció
		Velocitat



Doc. original signat per:
Judith Ahufinger Breto
04/10/2023,
Sara Pont Gasau 04/10/2023

Document electrònic garantit amb signatura electrònica. Podeu verificar la seva integritat al web csv.gencat.cat fins al 06/10/2026

Original electrònic / Còpia electrònica autèntica


CODI SEGUR DE VERIFICACIÓ



0M18NN2DD2VYPPI3XM3RCUN5RZ5VK4NE

Data creació còpia:
06/10/2023 10:23:15

Pàgina 242 de 260

 Generalitat de Catalunya
Departament d'Acció Climàtica,
Alimentació i Agenda Rural
**Direcció General de Polítiques
Ambientals i Medi Natural**

		Zones de no fondeig
		Camps de boies
		Camps de boies
		APP
		Fondeig embarcacions més 12m
		Amarrament a roca
		Amarrament simultani
		Fondeig nocturn
		Soroll
		Telèfon de denúncies
		Comunicació busseig particular
		ZDN
		Limitació pesca mero, corball i llobarro
		Retirada d'abaliments i boies
		Vigilància
		Navegació sense titulació
		Condicions lloguer embarcacions
P074		Introducció
		Amarrament a roca



Doc. original signat per:
Judith Ahufinger Breto
04/10/2023,
Sara Pont Gasau 04/10/2023

Document electrònic garantit amb signatura electrònica. Podeu verificar la seva integritat al web csv.gencat.cat fins al 06/10/2026

Original electrònic / Còpia electrònica autèntica


CODI SEGUR DE VERIFICACIÓ



0M18NN2DD2VYPPI3XM3RCUN5RZ5VK4NE

Data creació còpia:
06/10/2023 10:23:15

Pàgina 243 de 260

 Generalitat de Catalunya
 Departament d'Acció Climàtica,
 Alimentació i Agenda Rural
**Direcció General de Polítiques
 Ambientals i Medi Natural**

		Fondeig embarcacions més 12m
		Fondeig nocturn
		Camps de boies
		APP
		Velocitat
		ZDN
		Quotes pesca recreativa
		Pesca professional vs pesca recreativa
	Associació d'Usuaris d'Embarcacions d'Esbarjo de Cadaqués (AUEECAD)	Busseig particular
		Boies busseig particulars
		Busseig lleuger particular
		Motos d'aigua
		Accés a peu
		Subministrament combustible
		Dades i transparència
		Governança
		Vigilància
P075	RosaMari	Motos d'aigua
P076		Introducció



Doc. original signat per:
 Judith Ahufinger Breto
 04/10/2023,
 Sara Pont Gasau 04/10/2023

Document electrònic garantit amb signatura electrònica. Podeu verificar la seva integritat al web csv.gencat.cat fins al 06/10/2026

Original electrònic / Còpia electrònica autèntica


CODI SEGUR DE VERIFICACIÓ



0M18NN2DD2VYPPI3XM3RCUN5RZ5VK4NE

Data creació còpia:
 06/10/2023 10:23:15

Pàgina 244 de 260

 Generalitat de Catalunya
Departament d'Acció Climàtica,
Alimentació i Agenda Rural
**Direcció General de Polítiques
Ambientals i Medi Natural**

Bernat Hereu	Mesures proposades pel projecte europeu Resmed
	ZDN
	Límit activitats
	Vigilància
	Descarbonització
	Consell científic
	Límit embarcacions per a la pesca recreativa
	Concursos de pesca
	Limitació pesca mero, corball i llobarro
	Objectius generals
	Contaminació marina
	Senyalització
	relacions amb l'entorn i activitats de divulgació
	ZDN
	Àrea de foment d'educació ambiental
	Errata
Velocitat	



Doc. original signat per:
Judith Ahufinger Breto
04/10/2023,
Sara Pont Gasau 04/10/2023

Document electrònic garantit amb signatura electrònica. Podeu verificar la seva integritat al web csv.gencat.cat fins al 06/10/2026

Original electrònic / Còpia electrònica autèntica


CODI SEGUR DE VERIFICACIÓ



0M18NN2DD2VYPPI3XM3RCUN5RZ5VK4NE

Data creació còpia:
06/10/2023 10:23:15

Pàgina 245 de 260

 Generalitat de Catalunya
Departament d'Acció Climàtica,
Alimentació i Agenda Rural
**Direcció General de Polítiques
Ambientals i Medi Natural**

		Boies de temporada
		Boies de busseig
		Consell científic
		Màxim d'immersions
		Boies busseig particulars
		Impacte busseig
		Busseig lleuger particular
		Màxim d'usuaris per Nedar i córrer
		Participació comunitat científica
		Activitats organitzades
		Boies de fondeig i abalisament
		Restauració
		Zones de no fondeig
		Acreditació en projectes de recerca
P077	Confraria de pescadors de Cadaqués	Governança
		ZDN
		ZDN
		Prohibició pesca recreativa a les RNP sense registre de captures



Doc. original signat per:
Judith Ahufinger Breto
04/10/2023,
Sara Pont Gasau 04/10/2023

Document electrònic garantit amb signatura electrònica. Podeu verificar la seva integritat al web csv.gencat.cat fins al 06/10/2026

Original electrònic / Còpia electrònica autèntica


CODI SEGUR DE VERIFICACIÓ



0M18NN2DD2VYPPI3XM3RCUN5RZ5VK4NE

Data creació còpia:
06/10/2023 10:23:15

Pàgina 246 de 260

 Generalitat de Catalunya
Departament d'Acció Climàtica,
Alimentació i Agenda Rural
**Direcció General de Polítiques
Ambientals i Medi Natural**

		Pesca professional vs pesca recreativa
		Motos d'aigua
		Horaris per a la pesca submarina
		ZDN
		Compensació econòmica
P078	Carles	Ús de drons
		Fondeig lliure
		Col·laboració amb centres d'immersió
		APP
P079	Agrupació Amics del Sant Elm	Introducció
		Importància PRUG
		Regulació asimètrica
		Fondeig
		Camps de boies
		Camps de boies
		Fondeig lliure per embarcacions tradicionals
		Amarrament a roca
		Velocitat



Doc. original signat per:
Judith Ahufinger Breto
04/10/2023,
Sara Pont Gasau 04/10/2023

Document electrònic garantit amb signatura electrònica. Podeu verificar la seva integritat al web csv.gencat.cat fins al 06/10/2026

Original electrònic / Còpia electrònica autèntica


CODI SEGUR DE VERIFICACIÓ



0M18NN2DD2VYPPI3XM3RCUN5RZ5VK4NE

Data creació còpia:
06/10/2023 10:23:15

Pàgina 247 de 260

 Generalitat de Catalunya
Departament d'Acció Climàtica,
Alimentació i Agenda Rural
**Direcció General de Polítiques
Ambientals i Medi Natural**

		Patrimoni cultural
P080	Bele	Fondeig nocturn
P081	Bele	Normativa ajustada a l'objectiu perseguit
P082	Associació d'empreses nàutiques d'Empuriabrava (AENE)	Introducció
		Perjudici activitats socials i econòmiques
		Velocitat
		Zones de no fondeig
		Camps de boies
		Fondeig embarcacions més 12m
		Amarrament a roca
		Amarrament simultani
		Temps màxim d'amarratge
		Fondeig nocturn
		Regulació annexos
		Busseig lleuger particular
		Accés a peu
		Retirada d'abaliments i boies
Governança		
Silenci administratiu		



Doc. original signat per:
Judith Ahufinger Breto
04/10/2023,
Sara Pont Gasau 04/10/2023

Document electrònic garantit amb signatura electrònica. Podeu verificar la seva integritat al web csv.gencat.cat fins al 06/10/2026

Original electrònic / Còpia electrònica autèntica


CODI SEGUR DE VERIFICACIÓ



0M18NN2DD2VYPPI3XM3RCUN5RZ5VK4NE

Data creació còpia:
06/10/2023 10:23:15

Pàgina 248 de 260

 Generalitat de Catalunya
Departament d'Acció Climàtica,
Alimentació i Agenda Rural
**Direcció General de Polítiques
Ambientals i Medi Natural**

		Autoritzacions
		Vigilància
		Motos d'aigua
		Navegació sense titulació
P083	Bele	Camps de boies
P084	Bele	Grumeig
P085	Bele	Curs bons coneixedors i obligació d'informar sobre el Parc
P086	Bele	Amarrament a roca
P087	Bele	Pesca submarina
P088	Secció Submarinisme Club Nàutic Port de la Selva	Boies de busseig
P089a	IAEDEN-Salvem l'Empordà	Introducció
P089b	IAEDEN-Salvem l'Empordà	Introducció
		canvi profund nàutica d'esbarjo
		Motos d'aigua
		Velocitat
		Navegació sense titulació
		Límit activitats
		Amarrament a roca



Doc. original signat per:
Judith Ahufinger Breto
04/10/2023,
Sara Pont Gasau 04/10/2023

Document electrònic garantit amb signatura electrònica. Podeu verificar la seva integritat al web csv.gencat.cat fins al 06/10/2026

Original electrònic / Còpia electrònica autèntica


CODI SEGUR DE VERIFICACIÓ



0M18NN2DD2VYPPI3XM3RCUN5RZ5VK4NE

Data creació còpia:
06/10/2023 10:23:15

Pàgina 249 de 260

 Generalitat de Catalunya
 Departament d'Acció Climàtica,
 Alimentació i Agenda Rural
**Direcció General de Polítiques
 Ambientals i Medi Natural**

	Fondeig embarcacions més 12m
	Fondeig nocturn
	Força major
	Camps de boies i zones de no fondeig
	Amarrament simultani
	Subministrament combustible
	Accés a peu
	ZDN
	Esquers artificials
	Pesca sense mort
	Dades captures
	Jigging
	RNP sense extracció
	Ús estris de pesca recreativa
	Diferenciar pesca submarina
	Pesca professional vs pesca recreativa
	Captures màximes permeses per llicència i dia
	Talles mínimes per espècie



Doc. original signat per:
 Judith Ahufinger Breto
 04/10/2023,
 Sara Pont Gasau 04/10/2023

Document electrònic garantit amb signatura electrònica. Podeu verificar la seva integritat al web csv.gencat.cat fins al 06/10/2026

Original electrònic / Còpia electrònica autèntica


CODI SEGUR DE VERIFICACIÓ



0M18NN2DD2VYPPI3XM3RCUN5RZ5VK4NE

Data creació còpia:
 06/10/2023 10:23:15

Pàgina 250 de 260

 Generalitat de Catalunya
 Departament d'Acció Climàtica,
 Alimentació i Agenda Rural
**Direcció General de Polítiques
 Ambientals i Medi Natural**

		Zones de no pesca sub
		RNP sense extracció
		Limitació pesca mero, corball i llobarro
		Perjudici activitats socials i econòmiques
		Zones de busseig
		RNP sense extracció
		Fondeig lliure pel busseig
		Busseig particular
		APP
		Vigilància
P090		Introducció
		Perjudici activitats socials i econòmiques
		Participació
		Consell científic
		Governança
		Programa d'actuacions
		APP
		Línies d'actuació



Doc. original signat per:
 Judith Ahufinger Breto
 04/10/2023,
 Sara Pont Gasau 04/10/2023

Document electrònic garantit amb signatura electrònica. Podeu verificar la seva integritat al web csv.gencat.cat fins al 06/10/2026

Original electrònic / Còpia electrònica autèntica


CODI SEGUR DE VERIFICACIÓ



0M18NN2DD2VYPPI3XM3RCUN5RZ5VK4NE

Data creació còpia:
 06/10/2023 10:23:15

Pàgina 251 de 260

 Generalitat de Catalunya
Departament d'Acció Climàtica,
Alimentació i Agenda Rural
**Direcció General de Polítiques
Ambientals i Medi Natural**

Som Cap de Creus	Participació Capitania Marítima
	Subministrament combustible
	Velocitat
	Camps de boies
	Amarrament a roca
	Fondeig nocturn
	Fondeig embarcacions més 12m
	Accés a peu
	Criteris autorització busseig
	Boies busseig: Sa Freu
	Normativa ajustada a l'objectiu perseguit
	ZDN
	Esquer viu i modalitats pesca
	Captura i solta
	Quotes pesca recreativa
	Captures màximes permeses per llicència i dia
Permís especial de pescador recreatiu	
Xàrters de pesca	



Doc. original signat per:
Judith Ahufinger Breto
04/10/2023,
Sara Pont Gasau 04/10/2023

Document electrònic garantit amb signatura electrònica. Podeu verificar la seva integritat al [web csv.gencat.cat](http://web.csv.gencat.cat) fins al 06/10/2026

Original electrònic / Còpia electrònica autèntica


CODI SEGUR DE VERIFICACIÓ



0M18NN2DD2VYPPI3XM3RCUN5RZ5VK4NE

Data creació còpia:
06/10/2023 10:23:15

Pàgina 252 de 260

 Generalitat de Catalunya
 Departament d'Acció Climàtica,
 Alimentació i Agenda Rural
**Direcció General de Polítiques
 Ambientals i Medi Natural**

		vedes espècies
		Pesca recreativa
		Transport de passatgers: Navegació nocturna
		Vigilància
		Accés terrestre
P091	Toni Carulla	Introducció
		Descarbonització
		Motos d'aigua
		Límit activitats
		Reserva de boia
		Camps de boies
		Autoritzacions - cens embarcacions
		Màxim d'immersions
		ZDN
		ZDN
		ZDN
		Autoritzacions - cens embarcacions
		Limitació pesca mero, corball i llobarro



Doc. original signat per:
 Judith Ahufinger Breto
 04/10/2023,
 Sara Pont Gasau 04/10/2023

Document electrònic garantit amb signatura electrònica. Podeu verificar la seva integritat al
[web csv.gencat.cat](http://web.csv.gencat.cat) fins al 06/10/2026

Original electrònic / Còpia electrònica autèntica

CODI SEGUR DE VERIFICACIÓ



0M18NN2DD2VYPPI3XM3RCUN5RZ5VK4NE

Data creació còpia:
 06/10/2023 10:23:15

Pàgina 253 de 260



Generalitat de Catalunya
Departament d'Acció Climàtica,
Alimentació i Agenda Rural
**Direcció General de Polítiques
Ambientals i Medi Natural**

		ZDN
		Vigilància
P092	Josep (BOATS MEDITERRANI, SL, ROSES STYX, SL, UNIVERSAL ESPORTS THE FUN COMPANY, SL i JET SKY LLANÇÀ)	Introducció
		Navegació sense titulació
		Motos d'aigua
P093	Vincent Marie	ZDN
P094	Jau	Fondeig nocturn
		Introducció
		Caiaç
P095	Escola d'en Mar Cadaqués	Diferenciar empreses i entitats de particulars
		Participació
		Participació
		Introducció
		Caiaç
P096	Blai Dupasquier	Diferenciar empreses i entitats de particulars
		Participació
		Corresponsabilitat
P097	EBS	Introducció



Doc. original signat per:
Judith Ahufinger Breto
04/10/2023,
Sara Pont Gasau 04/10/2023

Document electrònic garantit amb signatura electrònica. Podeu verificar la seva integritat al web csv.gencat.cat fins al 06/10/2026

Original electrònic / Còpia electrònica autèntica


CODI SEGUR DE VERIFICACIÓ



0M18NN2DD2VYPPI3XM3RCUN5RZ5VK4NE

Data creació còpia:
06/10/2023 10:23:15

Pàgina 254 de 260

 Generalitat de Catalunya
Departament d'Acció Climàtica,
Alimentació i Agenda Rural
**Direcció General de Polítiques
Ambientals i Medi Natural**

		Pesca sense mort
		Corresponsabilitat
		Esquers artificials
		Pesca sense mort a les RNP
		Quotes pesca recreativa, talles mínimes i màximes
		Pesca professional vs pesca recreativa
P098	Associació Cultural Submarinista Mar D'Amunt	Boies de busseig
P099		Introducció
		Necessitat PRUG
		Objectius generals
		Objectius generals
		identificació patrimoni immaterial
		Diagnosi patrimoni immaterial
		Diagnosi patrimoni immaterial
		Paisatge
		Soroll
		Senyalització
	Associació silene	Boies de temporada



Doc. original signat per:
Judith Ahufinger Breto
04/10/2023,
Sara Pont Gasau 04/10/2023

Document electrònic garantit amb signatura electrònica. Podeu verificar la seva integritat al web csv.gencat.cat fins al 06/10/2026

Original electrònic / Còpia electrònica autèntica


CODI SEGUR DE VERIFICACIÓ



0M18NN2DD2VYPPI3XM3RCUN5RZ5VK4NE

Data creació còpia:
06/10/2023 10:23:15

Pàgina 255 de 260

 Generalitat de Catalunya
 Departament d'Acció Climàtica,
 Alimentació i Agenda Rural
**Direcció General de Polítiques
 Ambientals i Medi Natural**

		Limitacions busseig
		Zones de busseig i màxims d'immersió
		Autoritzacions - cens embarcacions
		Limitació pesca mero, corball i llobarro
		Motos d'aigua
		Divulgació patrimoni immaterial
		Programa de recerca
		Programa de comunicació i educació ambiental
		Zones de no fondeig
		Governança
		Consell científic
		Millora del coneixement patrimoni immaterial
		Difusió i promoció turística
		Programa de comunicació i educació ambiental
		Contingut curs bons coneixedors



Doc. original signat per:
 Judith Ahufinger Breto
 04/10/2023,
 Sara Pont Gasau 04/10/2023

Document electrònic garantit amb signatura electrònica. Podeu verificar la seva integritat al web csv.gencat.cat fins al 06/10/2026

Original electrònic / Còpia electrònica autèntica


CODI SEGUR DE VERIFICACIÓ



0M18NN2DD2VYPPI3XM3RCUN5RZ5VK4NE

Data creació còpia:
 06/10/2023 10:23:15

Pàgina 256 de 260

 Generalitat de Catalunya
Departament d'Acció Climàtica,
Alimentació i Agenda Rural
**Direcció General de Polítiques
Ambientals i Medi Natural**

		Promoció i valorització de l'espai natural protegit
		Establiment de convenis
		Avaluació de l'efectivitat del Pla
P100	Joaquim Garrabou	Introducció
		ZDN
		ZDN
		Programa de recerca
		Estació de camp
		Vigilància
		Motos d'aigua
P101	Laura Aguilar Soto	Importància PRUG
		Regulació asimètrica
		Fondeig
		Camps de boies
		Camps de boies
		Fondeig lliure per embarcacions tradicionals
		Amarrament a roca
		Patrimoni cultural
		Introducció



Doc. original signat per:
Judith Ahufinger Breto
04/10/2023,
Sara Pont Gasau 04/10/2023

Document electrònic garantit amb signatura electrònica. Podeu verificar la seva integritat al web csv.gencat.cat fins al 06/10/2026

Original electrònic / Còpia electrònica autèntica


CODI SEGUR DE VERIFICACIÓ



0M18NN2DD2VYPPI3XM3RCUN5RZ5VK4NE

Data creació còpia:
06/10/2023 10:23:15

Pàgina 257 de 260



Generalitat de Catalunya
Departament d'Acció Climàtica,
Alimentació i Agenda Rural
**Direcció General de Polítiques
Ambientals i Medi Natural**

P102	Associació Catalana de Guies de Pesca	Pesca recreativa
P103	Pol Medià de Mestre Abogados en nom de BOATS MEDITERRANI, S.L., ROSES STYX, S.L. UNIVERSAL ESPORTS THE FUN COMPANY, S.L. I JET SKI LLANÇA	Introducció
P104	Styx Motor	Introducció
P105	Albert Prats, Bufete A. Prats en representació de l'ASSOCIACIÓ ESTACIÓ NÀUTICA CADAQUES-CAP DE CREUS	Introducció
		Nul·litat
		Velocitat
		Fondeig
		Fondeig embarcacions més 12m
		Amarrament a roca
		Camps de boies i zones de no fondeig
P106	Plataforma Defensem Catalunya	General
P107	Lourdes Aran en representació d'ACPET	Al·legació idèntica



Doc. original signat per:
Judith Ahufinger Breto
04/10/2023,
Sara Pont Gasau 04/10/2023

Document electrònic garantit amb signatura electrònica. Podeu verificar la seva integritat al web csv.gencat.cat fins al 06/10/2026

Original electrònic / Còpia electrònica autèntica

CODI SEGUR DE VERIFICACIÓ



0M18NN2DD2VYPPI3XM3RCUN5RZ5VK4NE

Data creació còpia:
06/10/2023 10:23:15

Pàgina 258 de 260



Generalitat de Catalunya
Departament d'Acció Climàtica,
Alimentació i Agenda Rural
**Direcció General de Polítiques
Ambientals i Medi Natural**

P108	Lourdes Aran en representació d'AENE	Al·legació idèntica
P109	Lourdes Aran en representació d'AUEECAD	Al·legació idèntica
P110	Anna Mestre en representació de Boats Mediterrani, SL, Roses Styx, SL, Universal Esports The Fun Company, SL, i Alexandre Ferro Palacio	Introducció
		Perjudici activitats socials i econòmiques
		Competència
		Navegació sense titulació
		Motos d'aigua
		Discriminació empreses sector nàutic
P111	Pere Serra, president de l'Associació de Lloguer d'embarcacions turístiques de la Costa Brava (ALET)	Introducció
		Navegació sense titulació
		Vulneració CE i de la Llei 4/1998
		Navegació sense titulació
P112	Carles Alabern	Introducció
		Discriminació positiva
		Estacionalitat
		Gestió camins
		Subministrament combustible



Doc original signat per:
Judith Ahufinger Breto
04/10/2023,
Sara Pont Gasau 04/10/2023

Document electrònic garantit amb signatura electrònica. Podeu verificar la seva integritat al web csv.gencat.cat fins al 06/10/2026

Original electrònic / Còpia electrònica autèntica


CODI SEGUR DE VERIFICACIÓ



0M18NN2DD2VYPPI3XM3RCUN5RZ5VK4NE

Data creació còpia:
06/10/2023 10:23:15

Pàgina 259 de 260

 Generalitat de Catalunya
 Departament d'Acció Climàtica,
 Alimentació i Agenda Rural
**Direcció General de Polítiques
 Ambientals i Medi Natural**

		Accés a peu
		pernoctació
		Velocitat
		Velocitat
P113	Associació de centres d'immersió del parc natural de Cap de Creus	Introducció
		Cursos iniciació i bateigs
		Boies de busseig
		Amarrament simultani
		Velocitat
		Fondeig lliure pel busseig
		Governança



Doc. original signat per:
 Judith Ahufinger Breto
 04/10/2023,
 Sara Pont Gasau 04/10/2023

Document electrònic garantit amb signatura electrònica. Podeu verificar la seva integritat al web csv.gencat.cat fins al 06/10/2026

Original electrònic / Còpia electrònica autèntica

CODI SEGUR DE VERIFICACIÓ



0M18NN2DD2VYPPI3XM3RCUN5RZ5VK4NE

Data creació còpia:
 06/10/2023 10:23:15

Pàgina 260 de 260